Zeitschrift: Cahiers d'archéologie romande
Herausgeber: Bibliothèque Historique Vaudoise
Band: 55 (1992)

Rubrik: Planches

Nutzungsbedingungen
Die ETH-Bibliothek ist die Anbieterin der digitalisierten Zeitschriften. Sie besitzt keine Urheberrechte an den Zeitschriften und ist nicht verantwortlich für deren Inhalte. Die Rechte liegen in der Regel bei den Herausgebern beziehungsweise den externen Rechteinhabern. Siehe Rechtliche Hinweise.

Conditions d'utilisation
L'ETH Library est le fournisseur des revues numérisées. Elle ne détient aucun droit d'auteur sur les revues et n'est pas responsable de leur contenu. En règle générale, les droits sont détenus par les éditeurs ou les détenteurs de droits externes. Voir Informations légales.

Terms of use
The ETH Library is the provider of the digitised journals. It does not own any copyrights to the journals and is not responsible for their content. The rights usually lie with the publishers or the external rights holders. See Legal notice.

Download PDF: 25.05.2025

ETH-Bibliothek Zürich, E-Periodica, https://www.e-periodica.ch

Planches

Tableau de symboles

TERRE VIERGE

REMBLAI DE TERRASSEMENT OU TOMBES DU CIMETIÈRE

MAUSOLÉE ROMAIN A

ANNEXES B - C - D

EGLISE (I)

ANNEXE E

EGLISE (II) ET ANNEXE E

EGLISE (II) ET ANNEXE S ET G

EGLISE (III)

EGLISE (IV)

EGLISE (V)

ELÉVATION DE L'ÉGLISE V MODIFIÉE PAR LES CHANTIERS ULTÉRIEURS (SANS Va)

EGLISE (Va)

EGLISE (VI)

EGLISE (VII)

1910/13 ET 1977-79

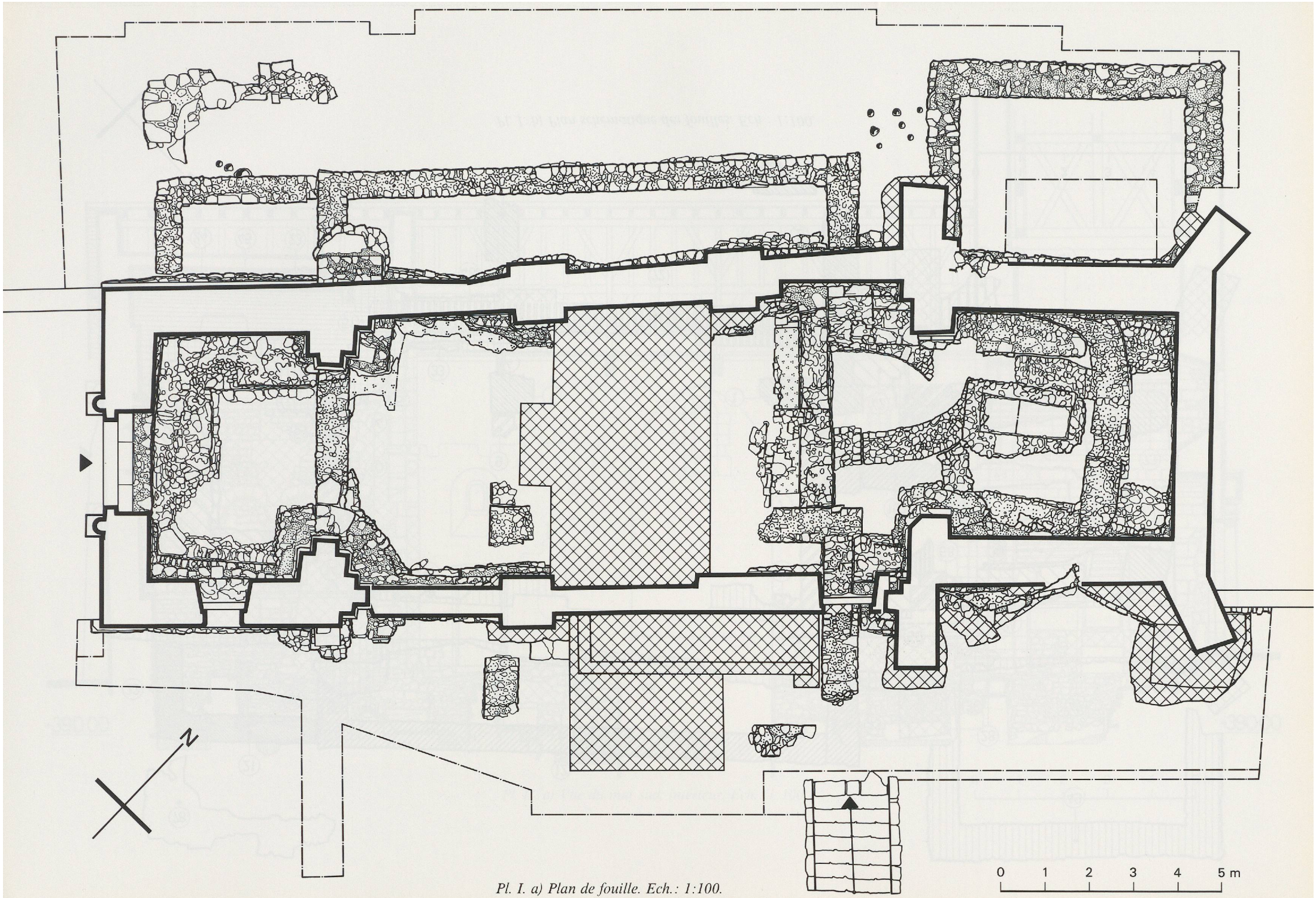

Pl. I. a) Plan de fouille. Ech.: 1:100.

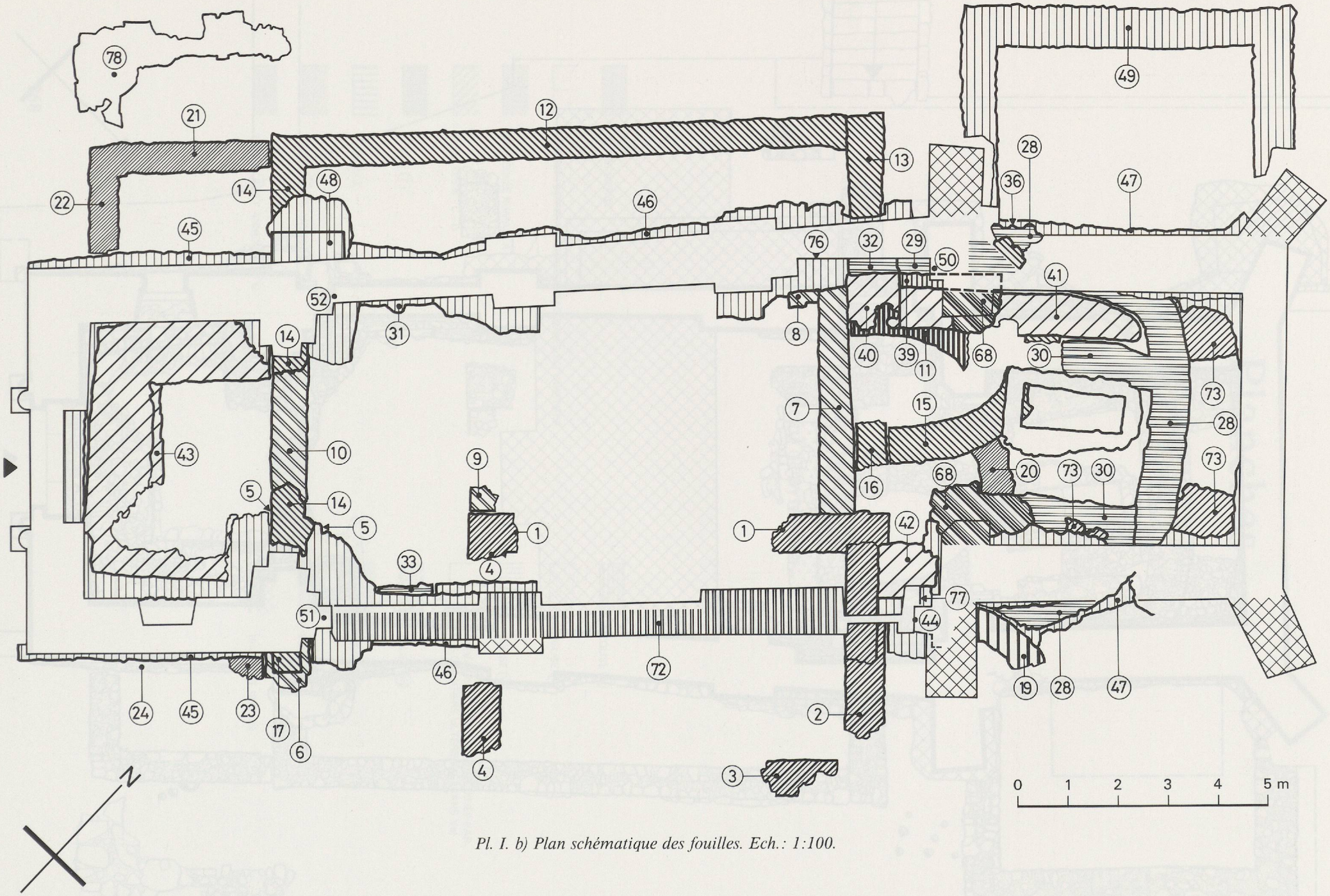

Pl. I. b) Plan schématique des fouilles. Ech.: 1:100.

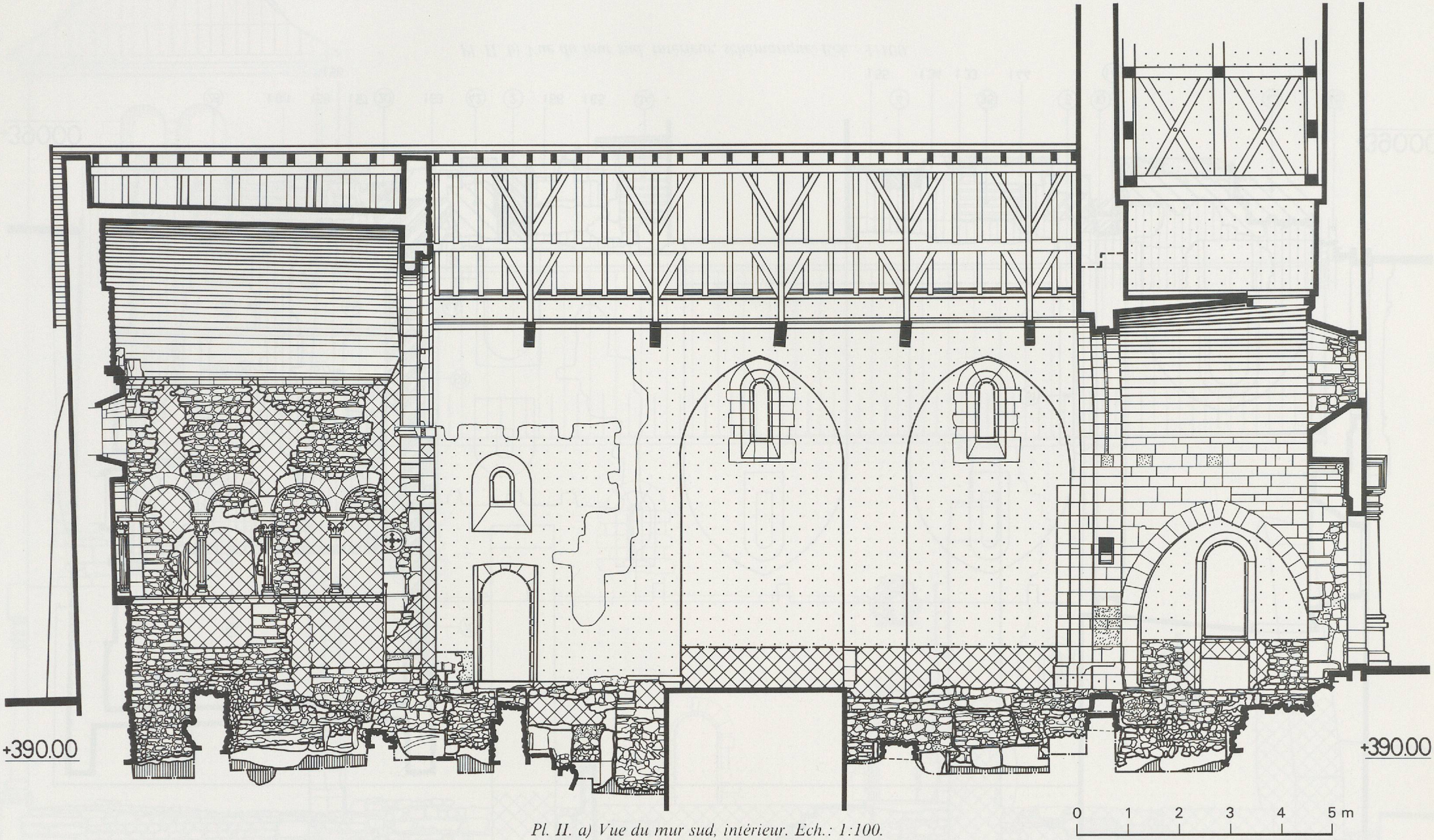

Pl. II. a) Vue du mur sud, intérieur. Ech.: 1:100.

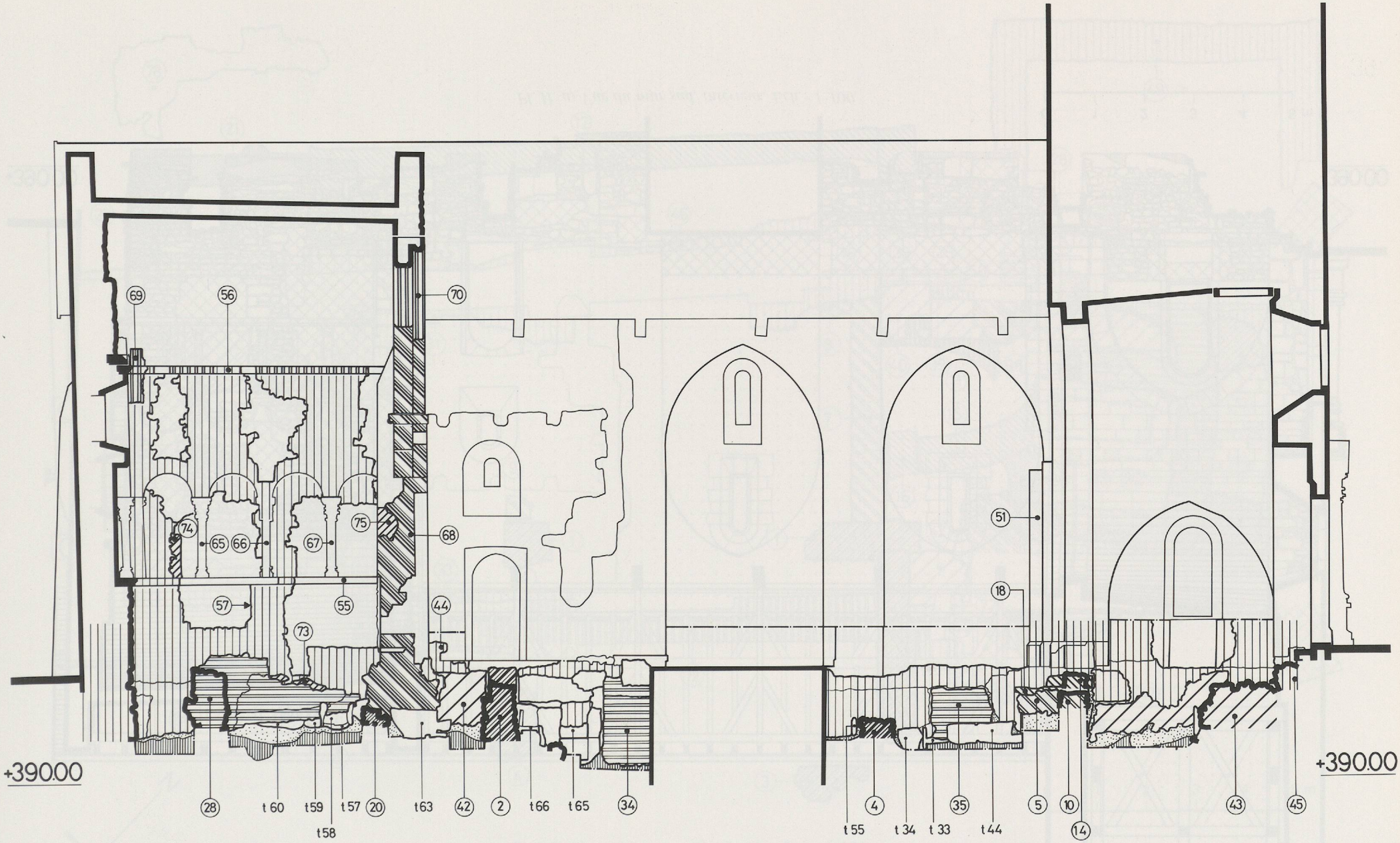

Pl. II. b) Vue du mur sud, intérieur, schématique. Ech.: 1:100.



Pl. III. a) Vue du mur sud, extérieur. Ech.: 1:100.

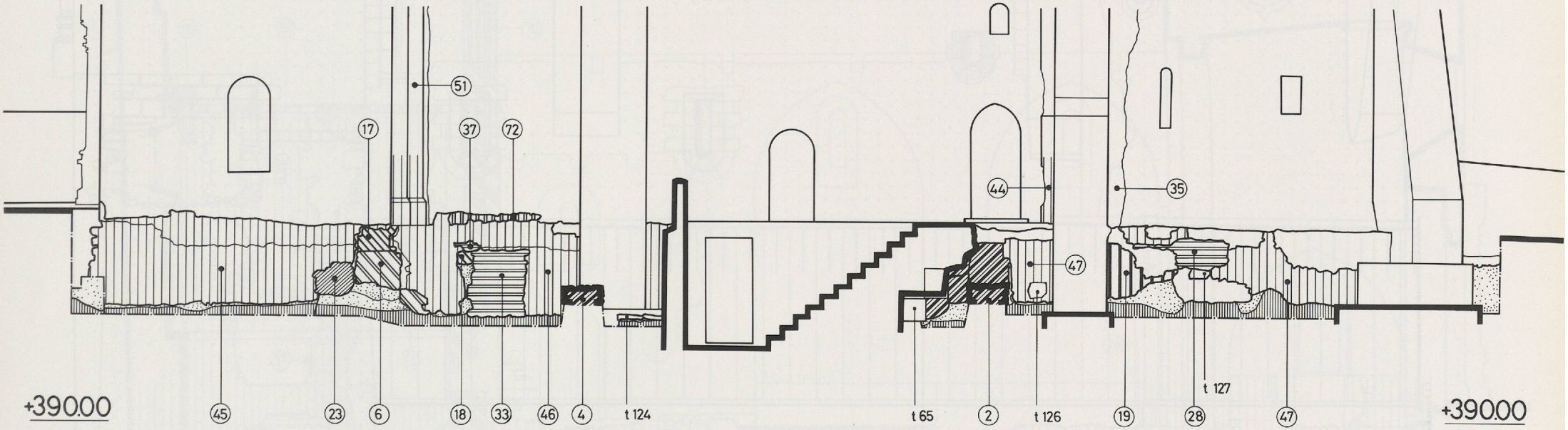

Pl. III. b) Vue du mur sud, extérieur, schématique. Ech.: 1:100.



Pl. IV. a) Vue du mur nord, intérieur. Ech.: 1:100.

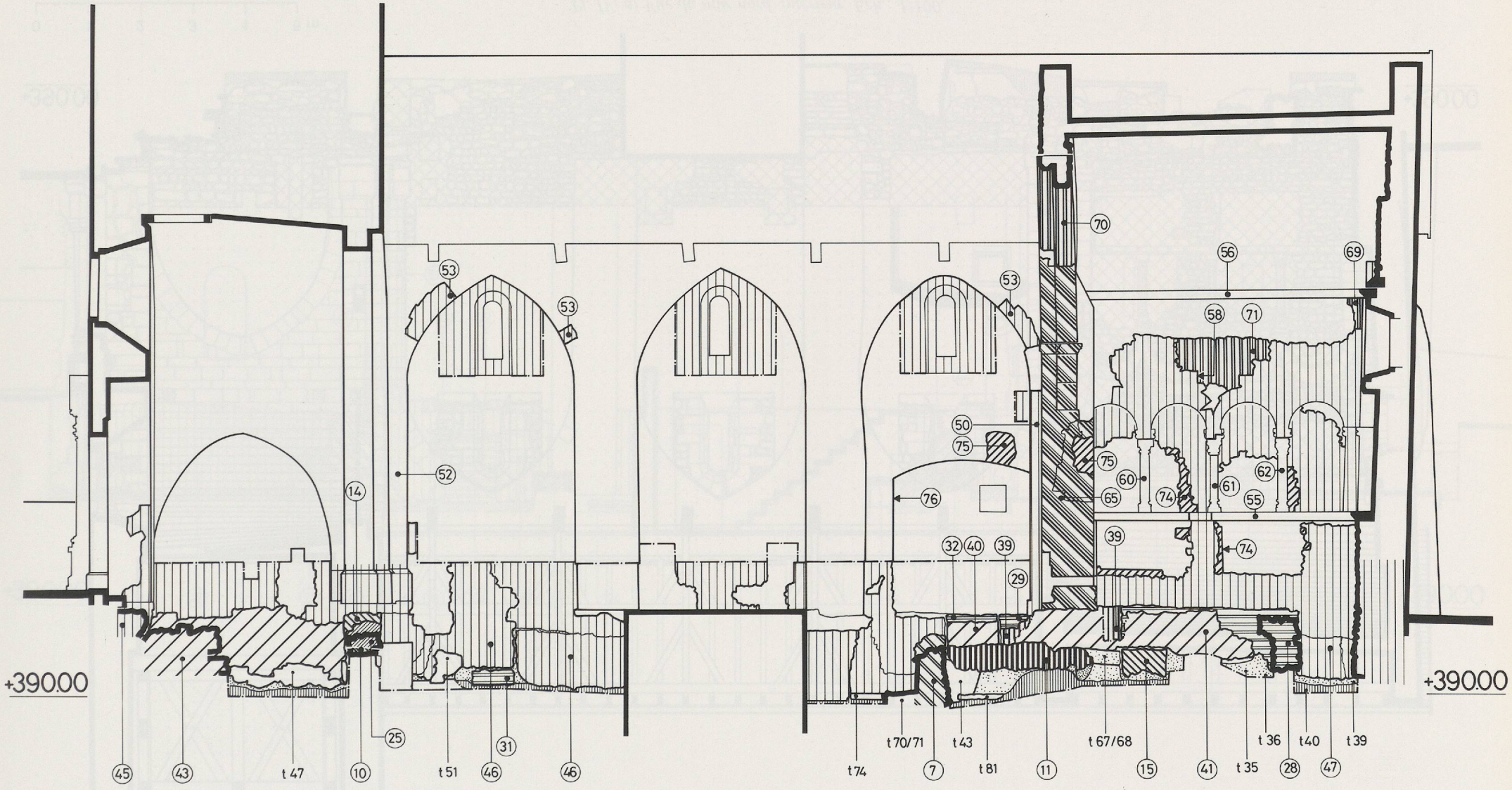

Pl. IV. b) Vue du mur nord, intérieur, schématique. Ech.: 1:100.



Pl. V. a) Vue du mur nord, extérieur. Ech.: 1:100.

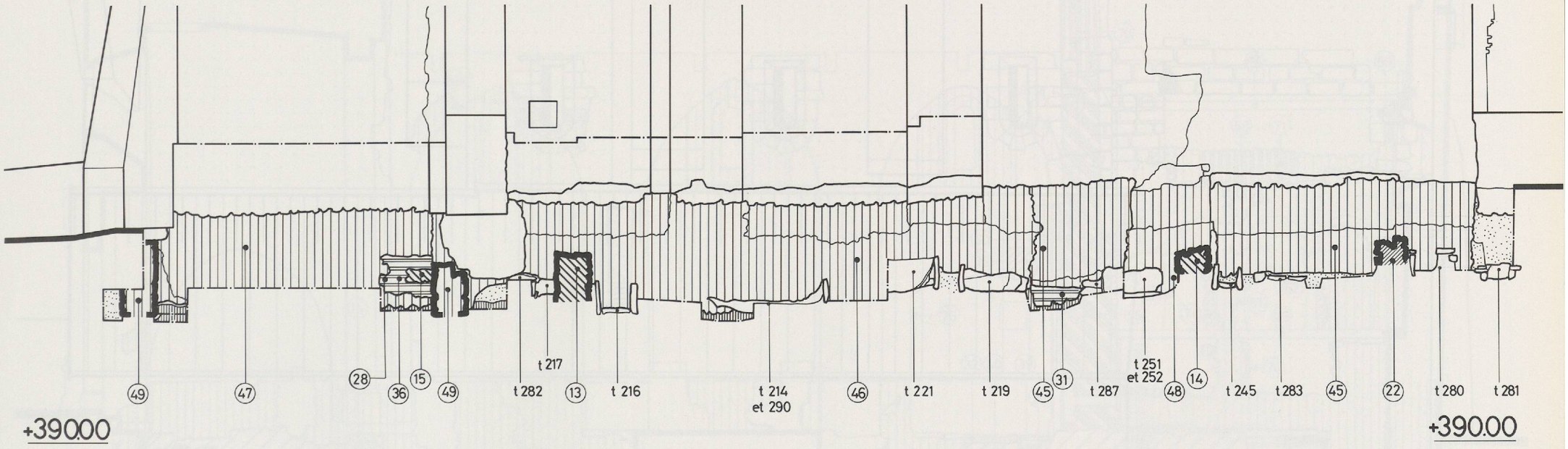

Pl. V. b) Vue du mur nord, extérieur, schématique. Ech.: 1:100.

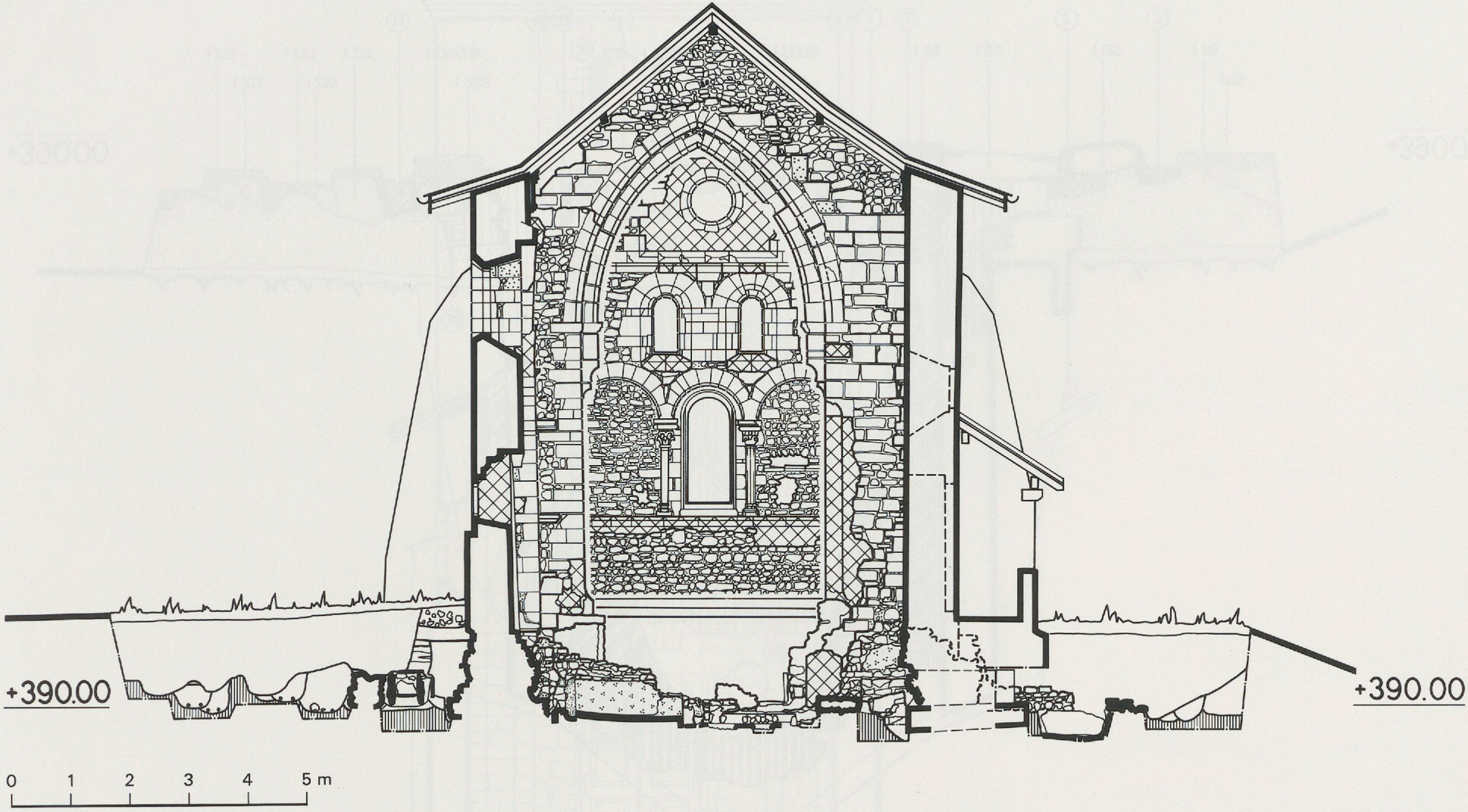

Pl. VI. a) Coupe transversale dans la nef, vue vers l'est. Ech.: 1:100.



Pl. VI. b) Coupe transversale dans la nef, vue vers l'est, schématique. Ech.: 1:100.



Pl. VII. a) Coupe transversale dans la nef, vue vers l'ouest, après suppression de la stratigraphie. Ech.: 1:100.

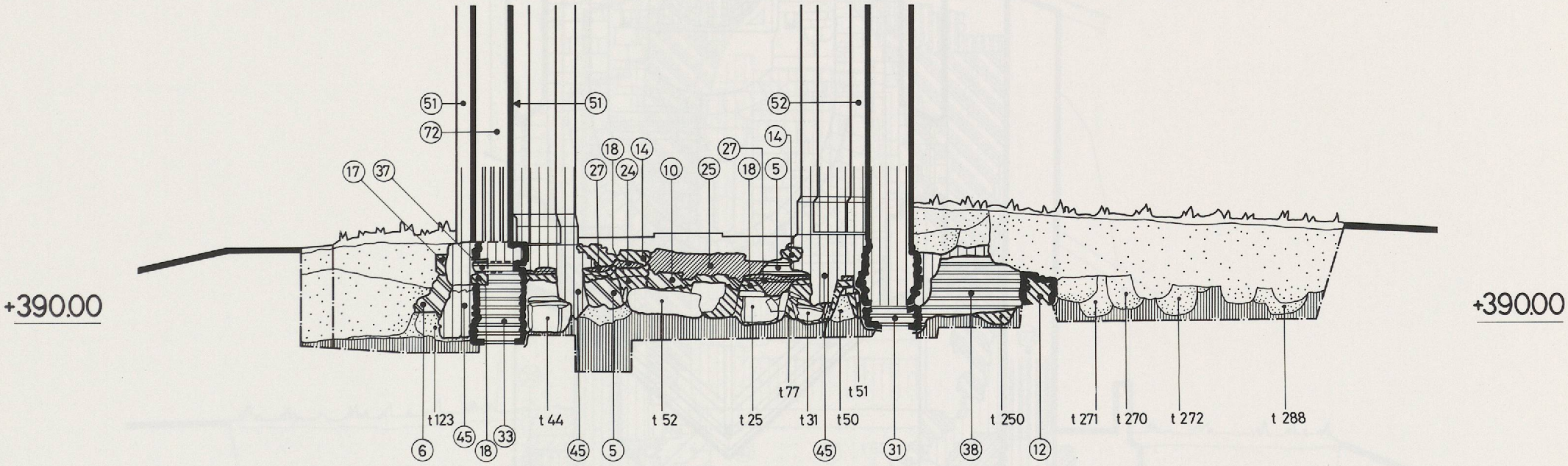

Pl. VII. b) Coupe transversale dans la nef, vue vers l'ouest, après suppression de la stratigraphie, schématique. Ech.: 1:100.

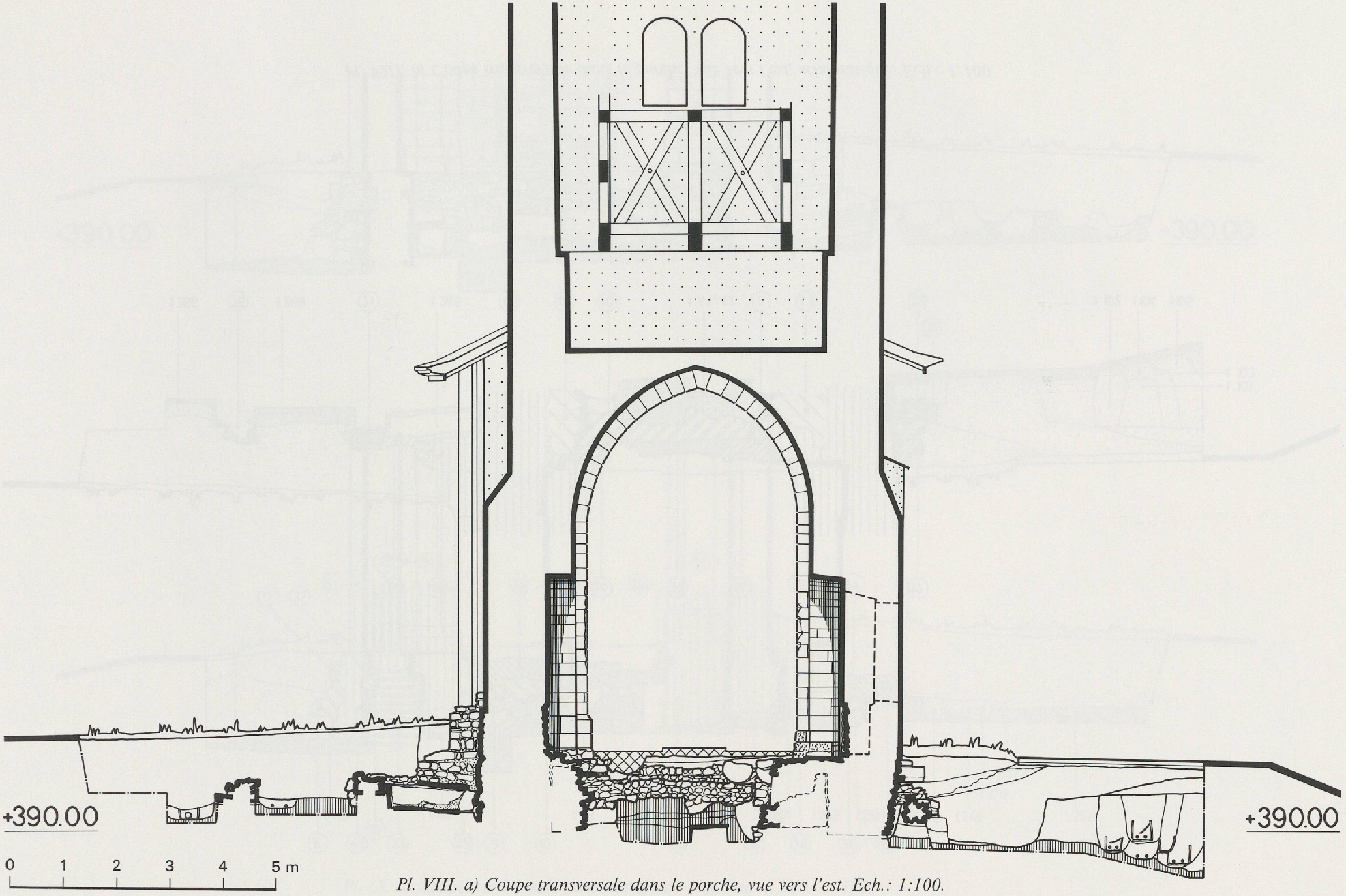

Pl. VIII. a) Coupe transversale dans le porche, vue vers l'est. Ech.: 1:100.

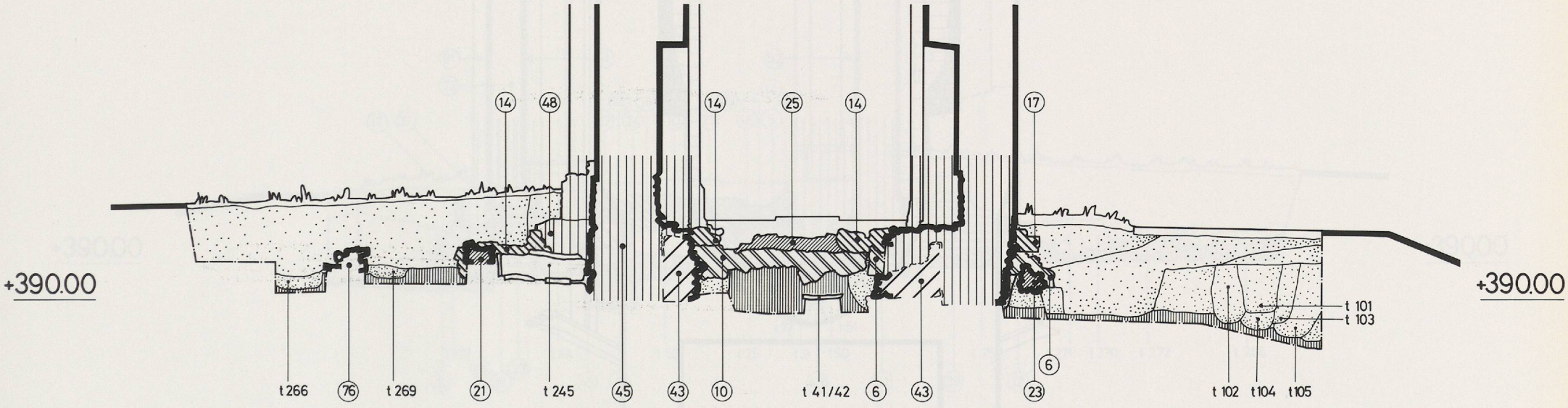

Pl. VIII. b) Coupe transversale dans le porche, vue vers l'est, schématique. Ech.: 1:100.



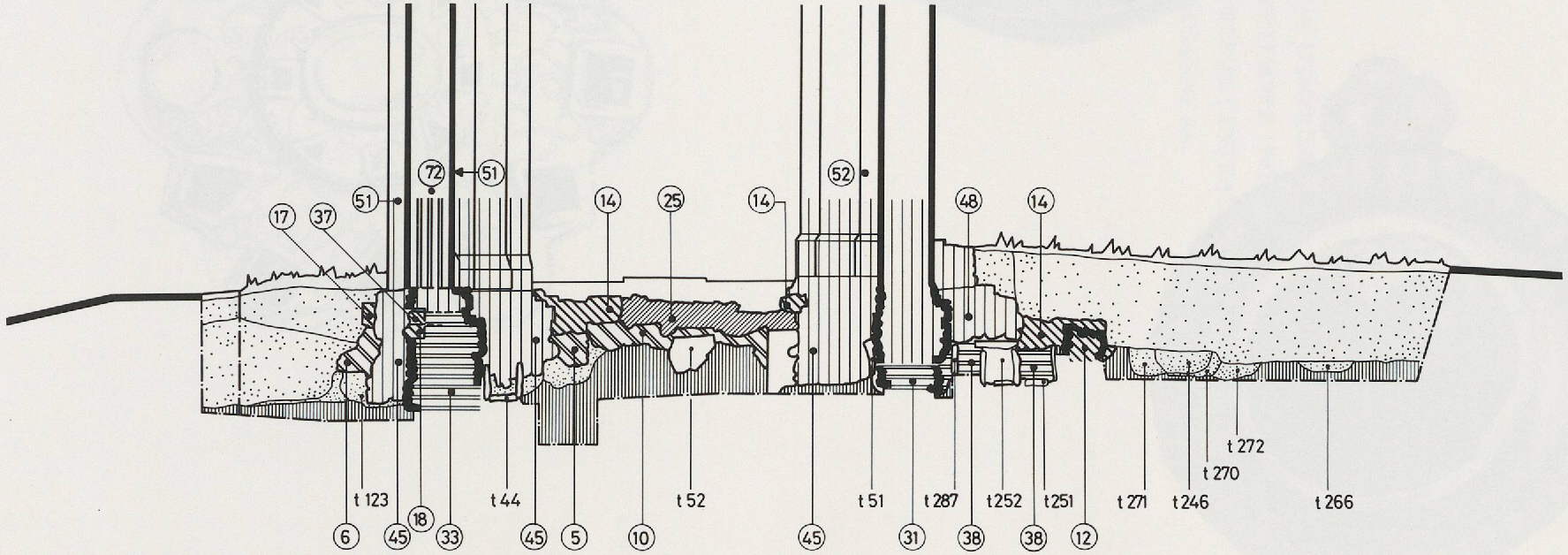

Pl. IX. a) Coupe transversale dans la nef, vue vers l'ouest. Ech.: 1:100.
b) Coupe transversale dans la nef, vue vers l'ouest, schématique. Ech.: 1:100.



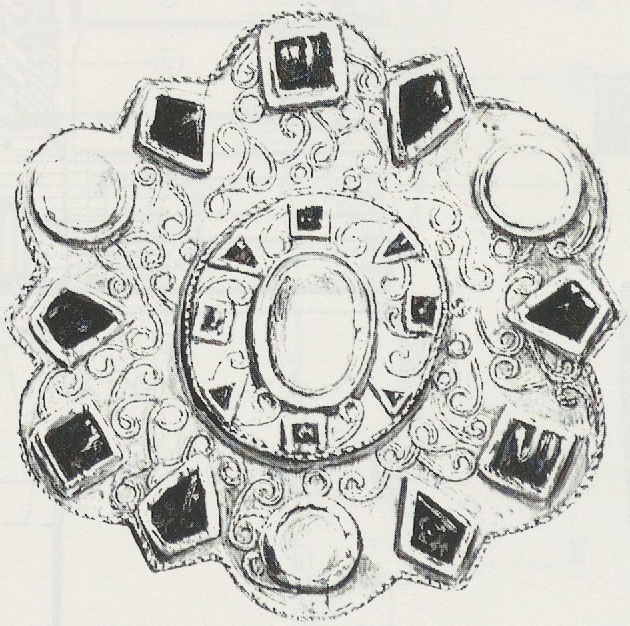

Pl. X. Objets trouvés lors des fouilles en 1912, au sud de l'église.

ACHEVÉ D'IMPRIMER
EN SEPTEMBRE 1992
PAR LES PRESSES CENTRALES
LAUSANNE SA