

**Zeitschrift:** Cahiers d'archéologie romande  
**Herausgeber:** Bibliothèque Historique Vaudoise  
**Band:** 50 (1990)

**Artikel:** Recherches sur la période de La Tène en Suisse occidentale : analyse des sépultures  
**Autor:** Kaenel, Gilbert  
**Kapitel:** II: Le corpus des sépultures  
**DOI:** <https://doi.org/10.5169/seals-835466>

### **Nutzungsbedingungen**

Die ETH-Bibliothek ist die Anbieterin der digitalisierten Zeitschriften auf E-Periodica. Sie besitzt keine Urheberrechte an den Zeitschriften und ist nicht verantwortlich für deren Inhalte. Die Rechte liegen in der Regel bei den Herausgebern beziehungsweise den externen Rechteinhabern. Das Veröffentlichen von Bildern in Print- und Online-Publikationen sowie auf Social Media-Kanälen oder Webseiten ist nur mit vorheriger Genehmigung der Rechteinhaber erlaubt. [Mehr erfahren](#)

### **Conditions d'utilisation**

L'ETH Library est le fournisseur des revues numérisées. Elle ne détient aucun droit d'auteur sur les revues et n'est pas responsable de leur contenu. En règle générale, les droits sont détenus par les éditeurs ou les détenteurs de droits externes. La reproduction d'images dans des publications imprimées ou en ligne ainsi que sur des canaux de médias sociaux ou des sites web n'est autorisée qu'avec l'accord préalable des détenteurs des droits. [En savoir plus](#)

### **Terms of use**

The ETH Library is the provider of the digitised journals. It does not own any copyrights to the journals and is not responsible for their content. The rights usually lie with the publishers or the external rights holders. Publishing images in print and online publications, as well as on social media channels or websites, is only permitted with the prior consent of the rights holders. [Find out more](#)

**Download PDF:** 16.04.2026

**ETH-Bibliothek Zürich, E-Periodica, <https://www.e-periodica.ch>**

## II. LE CORPUS DES SÉPULTURES

### 1. Remarques préliminaires d'ordre pratique

Cet inventaire raisonné est divisé en 3 parties successives:

1. Les tombes secondaires de La Tène ancienne (LT A) dans des tumuli hallstattiens.
2. Les tombes plates de La Tène ancienne et moyenne (LT A - LT C) (y compris la nécropole de St-Sulpice).
3. Les tombes de La Tène finale (LT D).

Plutôt que d'adopter une sériation chronologique, sujette à des controverses sans fin, nous avons choisi une organisation administrative, soit un système de classement *cantonal* (l'ordre des cantons étant le même dans chaque partie: Genève-Vaud-Neuchâtel-Fribourg), puis *communal* (dans l'ordre alphabétique), et enfin par *site* (au cas où plusieurs sites se trouvent sur le territoire d'une même commune).

Chaque site porte un numéro d'ordre (1-122) utilisé lors de l'établissement des cartes de répartition (fig. 112-117).

A l'intérieur de chaque site, les *tombes* sont numérotées soit par nous, soit, s'il y a lieu, en suivant une numérotation proposée dans des publications antérieures.

Des *index* permettent d'établir les corrélations souhaitées et de trouver le n° d'inventaire et le lieu de conservation des objets (p. 347, 351).

Le *commentaire explicatif* intervient en principe dans des chapitres distincts du corpus, allié à une tentative d'interprétation des données à l'échelon régional.

Seules les discussions essentielles à l'établissement du «texte» du corpus, même si elles nécessitent une prise de position (explicite) anticipant sur notre vision explicative, sont intégrées aux remarques ou en «*annexe*» du site en question.

### 2. Composition du catalogue

Il est, nous l'avons vu (p. 14), conçu de manière traditionnelle, en langage non codé, mais abrégé sous la forme de notes courtes, où les préoccupations d'ordre stylistique passent au second plan.

Une présentation tabulaire aurait été mieux adaptée à un tel corpus; elle n'a pourtant pas été retenue, vu la disparité de l'information et pour éviter une trop grande

perte de place (un fichier de ce type a été utilisé au cours de l'élaboration, comme document de travail intermédiaire).

8 *rubriques* sont traitées successivement:

1. *Fiche technique*: COMMUNE hameau et/ou lieu-dit [s'il y a lieu]  
CN [carte nationale au 1:25000]  
numéro, titre, coordonnées approximatives [si elles peuvent être évaluées]
  - L'orthographe retenue est celle de la CN (sauf exceptions mentionnées), les variantes (anciennes) significatives ou diffusées dans la littérature sont énumérées dans les remarques (8.)
2. *Nature du site*: 4 catégories ont été retenues
  - tombe secondaire dans un tumulus,
  - tombe unique,
  - groupe de tombes (nombre),
  - nécropole (nombre).
3. *Historique* (sous-entendu «*et circonstances de la découverte*»)
  - dates et circonstances des découvertes.
4. *Localisation* (précise, relativement précise, approximative ou inconnue)
  - apport de précisions par rapport à 1. et, s'il y a lieu,
  - commentaire géologique ou géographique.
5. *Tombe(s)*: description par tombe et inventaire du mobilier, en 4 rubriques:
  - structure (fosse [sous-entendu creusée en pleine terre], profondeur, dimensions, forme, aménagements).
  - sépulture (sous-entendu «à inhumation» [exceptions mentionnées]), orientation, position du corps (sous-entendu «normale» = étendu sur le dos, bras le long du corps [exceptions mentionnées]), «anthropologie» - sexe, âge, dimensions - (entre parenthèses () signifie la seule évaluation du fouilleur).
  - mobilier: localisé sur le squelette; report sur une figure schématique si possible (fig. 4) et regroupement de ces figures en planches (Pl. 84-91).

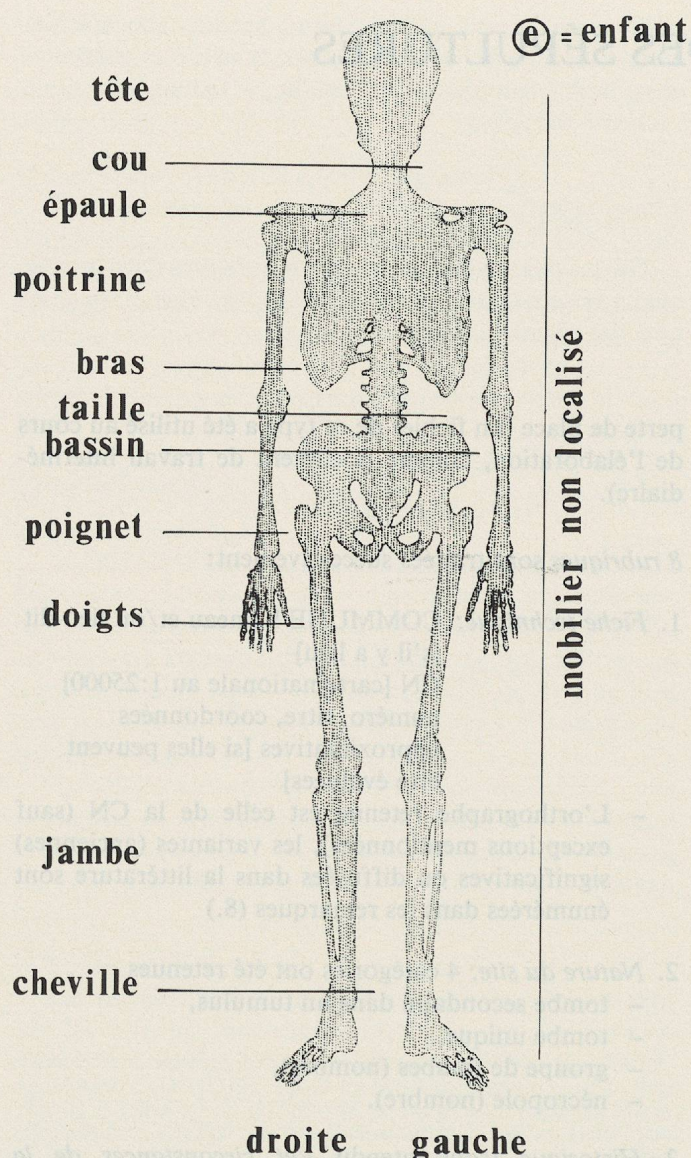


Fig. 4. Localisation schématique du mobilier sur le squelette (Pl. 84-91).  
L'ordre de description du mobilier de l'inventaire est en principe toujours le même. Il dépend de la *position* et de la *fonction* des objets, de gauche à droite sur le dessin (Pl. 84-91).  
Ensuite un tri par *matière* est établi: or - argent - fer - bronze - verre - ambre - os/bois de cerf - «lignite» - divers.  
Enfin, dans le cas de complexes sans ensembles clos, un classement en fonction de la *typologie* et de la *chronologie* est retenu (LTA-LTD).

*Inventaire du mobilier archéologique:*

- Fibules
- Epingles
- Parures annulaires (tubulaires, massives) (à fermoir, fermées)
- ceintures
- Armes
- outils
- céramique
- divers
- diadème
- torque + colliers, perles et pendeloques
- bracelets (bras, avant-bras)
- bagues
- anneaux de chevilles
- épée
- fourreau
- lance
- pointe
- talon
- bouclier

- inventaire: (avec lieu de conservation et référence aux illustrations).

Les objets sont numérotés par structure (tombe) ou par site si une telle distinction ne peut être effectuée. C'est ce numéro qui figure sur l'illustration et il n'a de signification que précédé de la mention de la structure à laquelle l'objet appartient (nous avons renoncé à introduire une autre numérotation linéaire continue, ou par planche).

Dans deux cas (Gempnach/Champagny FR, Forstmatte, et Ollon VD, Saint-Triphon) nous avons eu recours à une division en «lots» correspondant en gros aux collections établies.

Un ordre de description a été retenu, d'après les grandes classes de mobilier rencontrées, sans distinguer les éléments de la parure proprement dite et ceux qui ont une fonction vestimentaire, rituelle ou autre.

6. *Datation*

Une date relative, suivant le système chronologique retenu (voir ci-dessus) est fournie sur la base de la discussion présentée au chapitre IV.1. (Voir en outre l'index 1, p. 347).

7. *Références*

Bibliographie sommairement commentée (les illustrations sont indiquées), ordonnée chronologiquement, \* = source principale,

- les articles de journaux n'ont pas été retenus (sauf exceptions, au cas où ils apportent un complément essentiel),
- les inventaires des musées ne sont pas mentionnés (ils ont été consultés d'office), sauf également au cas où des compléments essentiels y figurent,
- il en va de même pour les ouvrages encyclopédiques (dictionnaires historiques, etc.).

8. *Remarques:* les plus diverses, par ordre d'interventions (1 - n) pour chaque site (fiche technique).

Ces remarques sont remplacées par une annexe dans quelques cas.

*Index complémentaires:*

1. *Liste des tombes*, par site, avec leur attribution chronologique (p.347).
2. *Numéro d'inventaire et lieu de conservation des objets*, par site (p.351).

3. *Illustrations*

1. *Le mobilier archéologique* (Pl. 1-83).

Nous avons déjà reconnu que des différences pouvaient apparaître dans le «style» des dessins (p.14).

Nous avons toutefois tenté d'adopter certaines *conventions* de représentation graphique.

- *Echelle de réduction:* 2:3 pour tous les objets à l'exception des épées (1:3), mais dont les détails sont à l'échelle 2:3, des 2 masques en verre de St-Sulpice (4:3, Pl.32) et de la monnaie (1:1, Pl. 83).

- Les volumes sont rendus par ombrage au *pointillé* (bronze surtout, or, argent, verre, ambre, céramique); la trame, plus ou moins grossière, plus ou moins régulière, tend à traduire l'aspect des surfaces.
- Les objets en fer, en «lignite» et en verre (en partie), ainsi que les éléments de «corail» ou d'émail, d'os ou d'ivoire ont reçu un traitement au *trait*, ajouté au pointillé. (Nous conservons les guillemets à «lignite» et à «corail» en l'absence d'analyses).
- Quelques objets en fer, informes ou fortement oxydés, ont été *radiographiés*; dans ce cas le contour et la forme de l'objet interprétés sont indiqués au *trait*.
- Les objets introuvables, à ce jour, mais illustrés dans un ouvrage antérieur, sont reproduits d'après cette source ancienne au *traitillé*, sans ombrage (le contour seul en règle générale; parfois des détails sont rajoutés).

Le document original est en général illustré et figure dans le texte.

- Les objets introuvables aujourd'hui, mais décrits ou mentionnés sans illustration dans les sources à disposition, sont également cités avec un numéro d'ordre sur les planches.

## 2. Documents originaux (figurés dans le texte)

Les documents d'archives concernant aussi bien les rubriques «nature du site», «historique», «localisation» que les tombes in situ ou le mobilier archéologique, sont répartis dans le texte à leur emplacement logique.

## 3. Localisation du mobilier sur le squelette (Pl. 84-91)

Au cas où aucun relevé du squelette n'a été dressé sur place, mais où l'emplacement des objets prélevés peut être restitué grâce à une description (St-Sulpice en particulier), un *schéma* a été exécuté (voir fig. 4).

# 1. Tombes secondaires de La Tène ancienne (LT A) en tumulus (1-10)

## CANTON DE VAUD (1-7)

### 1. ASSENS Bois aux Allemands (district d'Echallens)

CN 1223 Echallens  
538 340 / 162 550

#### Tombe secondaire dans un tumulus

##### Historique des recherches

Un tumulus hallstattien a été fouillé du 15 au 29 juillet 1901 par A.Naef et D. Viollier. Selon notre interprétation, plusieurs tombes secondaires (à incinération? et inhumation), dont une, au moins, de l'époque de La Tène, ont été mises au jour dans le remplissage du tumulus (voir *annexe*, ci-dessous).

##### Localisation du site

Précise, à l'est du village (environ 1 km.) et à l'ouest du Talent (la rivière).

#### Tombe

Information partielle de D. Viollier et A. Naef (voir *annexe*, ci-dessous).

*Mobilier*: non localisé sur le squelette. Association postulée (voir p. 36).

*Inventaire*: MCAH Lausanne Pl. 1

1

*Fibule en bronze* (ressort non conservé). Porte-ardillon orné de part et d'autre de 4 traits parallèles obliques en creux; pied libre (non conservé); arc creux, coulé sur un noyau d'argile, de section sub-triangulaire, orné au sommet d'une crête (de «corail»? , non conservée) incrustée dans une fente longitudinale, bordée de deux lignes en creux; bande croisillonnée bordée de deux lignes parallèles et traits en chevrons, gravés symétriquement sur les côtés, de part et d'autre du sommet.  
Long. cons.: 64 mm.  
(Type Lausanne).

2

*Anneau à 3 nodosités et fermoir à tenon en bronze*. Tige massive de section circulaire, présentant 3 nodosités ovoïdes entre des gorges; fermoir constitué d'un tenon aménagé sur une extrémité qui va se loger dans l'autre extrémité évidée à l'emplacement d'une nodosité.  
Diam. int.: 57 mm.

#### Datation: LT A

#### Références

- |                                 |  |
|---------------------------------|--|
| * Viollier ACV 1901             | (rapport de fouilles)                          |
| * Naef ACV 1901a                | (rapport de fouilles, illustré, voir fig. 5-8) |
| ASA, NF 3, 1901, 222-223        | (mention de la fouille)                        |
| RHV 9, 1901, 256                | (id.)  |
| Viollier 1910a, 259; 261-262    | (id., étude du disque ajouré hallstattien)     |
| Mottaz 1914, 97-98              | (mention de la fouille)                        |
| Viollier 1927, 34               | (inventaire)                                   |
| * Drack 1964, 41; Taf. 16, 1-16 | (inventaire, illustration du mobilier)         |
| Kaenel 1988a, Abb. 3b           | (dessin de la fibule, N° 1)                    |

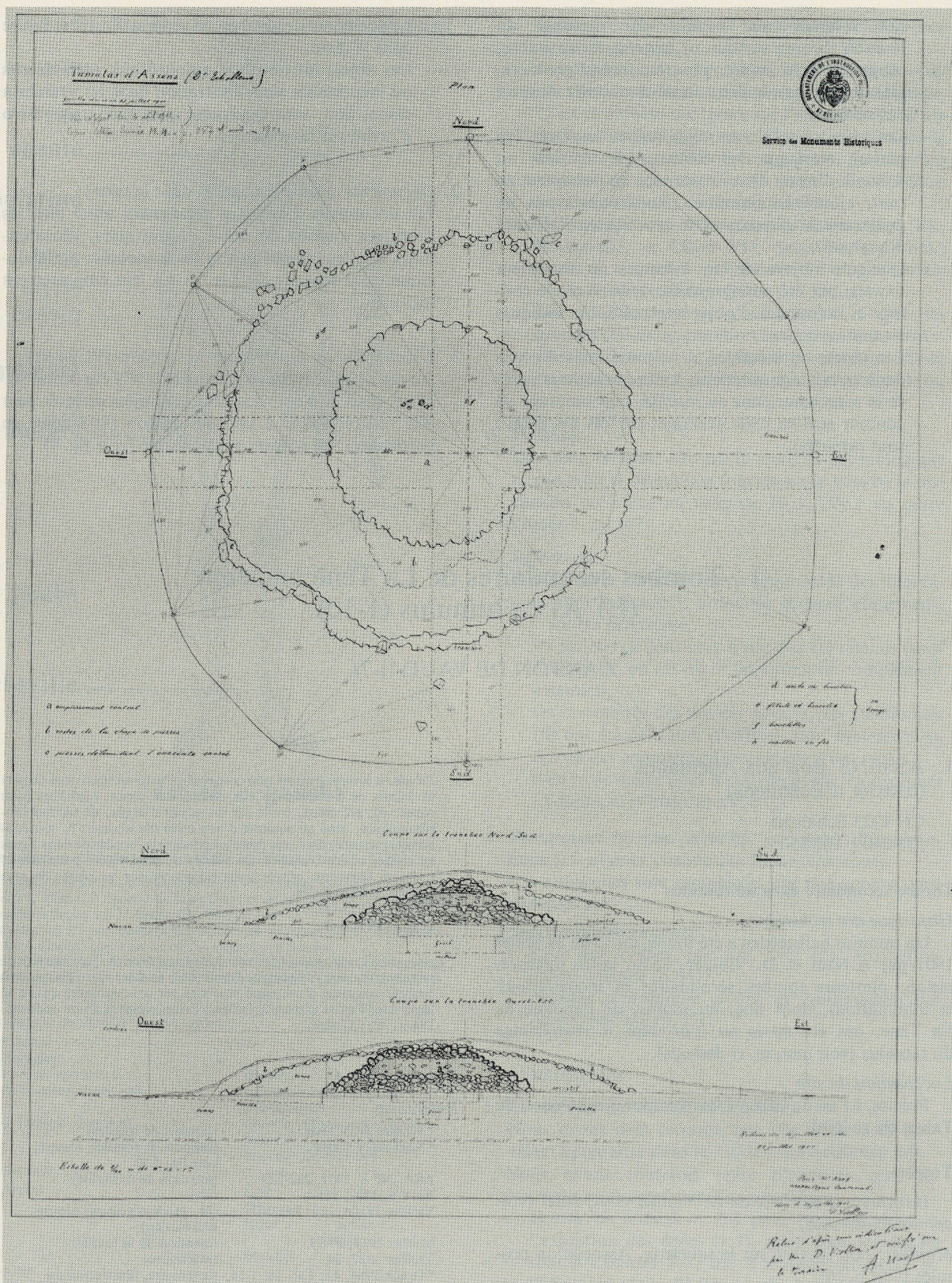


Fig. 5. Tumulus d'Assens VD, Bois aux Allemands. Relevé des fouilles de A. Naef et D. Viollier. (ACV, AMH, B823).

Annexe

*A propos du tumulus d'Assens VD,  
Bois aux Allemands*

La fouille du tumulus d'Assens s'est déroulée entre le 15 et le 27 juillet 1901, sous la conduite de D. Viollier (alors étudiant à Paris). La direction des recherches était assurée par A. Naef (archéologue cantonal), qui n'effectua que quelques visites de la fouille mais donnait ses instructions à distance, par un échange de lettres établi avec D. Viollier, qui, restait sur place.

La *documentation primaire* est donc celle d'un «Journal des Fouilles», détaillé, rédigé par D. Viollier et revu par A. Naef (annotations et compléments en marge); un plan du tumulus, avec coupes, et un dossier photographique partiellement reproduit ici (voir fig. 5-8) accompagnent ces notes (Viollier ACV 1901; Naef ACV 1901a).

Naef, conformément à la tactique déjà adoptée pour la fouille du tumulus de Payerne VD, Roverex, trois ans auparavant (Drack 1964, 51, Abb. 40), après avoir fait dégager la surface du tumulus et procéder à l'établissement du plan et de photographies, a ouvert 2 tranchées en croix, nord-sud et est-ouest, tout en préservant le noyau de pierres central; il a ensuite fait vider chaque quartier jusqu'au sol de construction de la structure funéraire.

Extraits du rapport de Naef (ACV 1901a):

«Après la coupe des arbres, la butte gazonnée, circulaire, présentait un diamètre de 20 mètres environ sur une hauteur de 1 m 90 à 2 mètres; il est très probable qu'à




Fig. 6. Tumulus d'Assens VD, Bois aux Allemands. Photo d'un sondage montrant l'empierrement central. (Archives MCAH Lausanne).



Fig. 7. Tumulus d'Assens VD, Bois aux Allemands. Photo de fouilles montrant l'empierrement central à moitié dégagé. (Archives MCAH Lausanne).

l'origine son élévation devait être un peu plus forte, et que les eaux auront peu à peu entraîné les terres du sommet, lequel a été légèrement aplati» (fig. 5-7).

«Le tumulus était entouré d'un cercle de grosses pierres, peu enfoncées dans le sol».

Une calotte de pierres régulière sous l'humus est pour Naef la preuve «que la butte n'avait jamais été fouillée, même à sa surface [...]. Sous la calotte de pierres suivait un cône de terre, entremêlée de beaucoup de cendres et de fragments de poterie grossière, en partie brûlés et brisés en menus morceaux [...]. Le noyau central du tumulus consistait en un cône de pierres, cône tronqué et légèrement arrondi Au sommet, d'une hauteur de 1.60 m à peu près avec un diamètre inférieur de six mètres environ [...], l'intérieur de ce cône présentait une zone de terre mélangée de pierres amoncelées»... «ce tumulus ne contenait pas de sépulture caractérisée [...] il n'y avait ni tombeau, ni urne, pour abriter les restes incinérés [...] il est difficile d'admettre que des ossements humains, incomplètement brûlés, ossements d'une femme rejetés en désordre ça et là, au-dessus du noyau intérieur sous la calotte de pierres soient les restes du personnage en l'honneur duquel fut élevé le tumulus. Il semble qu'il ne peut s'agir que d'une femme tuée à l'occasion des funérailles, brûlée ensuite». (3 passages soulignés par Naef.)

Voilà la *conception de Naef en 1901*. On peut constater à quel point il était encore fortement guidé dans ses interprétations par celles de ses prédécesseurs (Troyon et de Bonstetten en particulier, voir p. 24), ou par les stages qu'il venait d'effectuer, tout comme Viollier d'ailleurs, cette année même à Paris auprès de Salomon Reinach (Martin-Kilcher 1981, 113): pour lui, le tumulus avait été érigé en l'honneur d'un personnage bien précis, incinéré au préalable, et le mobilier épars dans le remplissage ne pouvait être rapporté qu'à des victimes immolées lors de la cérémonie... donc, leur position ne pouvait avoir une grande signification!

#### Autre interprétation:

Nous pensons au contraire qu'il s'agit en fait de *sépultures secondaires*, la tombe principale n'ayant pas été définie comme telle au centre de la butte au cours de la fouille; des fragments d'os humains «calcifiés» (et peut-être les tessons de céramique) font penser à une incinération qui aurait été remaniée par les tombes secondaires, comme «celle d'une *portion de bassin d'une femme* (probablement) avec *l'extrémité du fémur encore emboîtée dans la cavité correspondante*».

Les os à moitié brûlés, avaient été partiellement teints en vert par la proximité d'un objet en bronze; ils se trouvaient au sommet et immédiatement *au-dessus* des pierres supérieures du cône» (Naef ACV 1901a; souligné par Naef).

Le Journal de Viollier (ACV 1901) nous apprend en outre que l'objet vert était le disque ajouré (Viollier 1910a, 259; 261-262; Drack 1964, Taf. 16, 2; J1).

Nous ne pensons pas, comme Naef (qui d'ailleurs n'avait pas vu cette découverte in situ) qu'il s'agit d'un sacrifice à demi consommé..., mais bien plutôt d'une tombe




Fig. 8. Tumulus d'Assens VD, Bois aux Allemands. Une partie du mobilier archéologique recueilli, dont l'anneau à nodosités (centre droite, N° 2, Pl. 1). (Archives MCAH Lausanne).

secondaire à inhumation dont les os du squelette ont fortement été dégradés par l'acidité du terrain ambiant.

A la lecture du Journal de Viollier, on s'aperçoit que l'interprétation «incinération» était ancrée dans son esprit, comme d'ailleurs dans celui de Naef, son patron, qui corrigea tout de même et nuança plusieurs des affirmations de son assistant sur la présence de «traces de feu» sur des pierres, etc....

Au sujet de la *tombe secondaire* dont il est question ici, au mobilier *LT A* dont l'association est postulée, nous nous basons sur les notes du Journal de D. Viollier en date du 17.07.1901; il y rapporte clairement la découverte dans le quartier nord-ouest du tumulus: «Le dernier coup de pioche... [illisible] deux objets qui étaient placés près du sommet de l'empierrement [...] une fibule sangsue [...] un petit bracelet de bronze [...] orné de 3 renflements» (Viollier ACV 1901; fig. 5, «e fibule et bracelet»).

A propos de ce bracelet «assez rare dans les trouvailles de la période de Hallstatt», Naef (ACV 1901a) établit d'ailleurs avec justesse des parallèles avec le mobilier des tombes La Tène!

## 2. BOFFLENS Bois de Tranchecuisse (district d'Orbe)

CN 1202 Orbe  
528 060 / 173 770

**Tombe(s) secondaire(s)? dans un tumulus (ou des tumuli)**

*Historique des recherches*

Vers le milieu du XIX<sup>e</sup> siècle (avant 1867), plusieurs tombes secondaires (?) de l'époque de La Tène ont été détruites au cours de la « fouille » de 3 tumuli hallstattiens.

*Localisation du site*

Relativement précise, au nord du village (environ 800 m.).

**Tombe(s)?**

*Mobilier mélangé.*

*Inventaire: BHM Berne Pl. 1.*

1 *Anneau tubulaire à fermoir en bronze.* Tige de section ovale, ornée de 4 registres de motifs en creux composés chacun d'une bande longitudinale striée transversalement au sommet, bordée de croisillons de part et d'autre, limitée par 5 traits transversaux et chevrons doubles opposés; fermoir vraisemblablement à manchon (non conservé). Restes de « bois » à l'intérieur. Diam. int.: 53 mm.

2 *Id. (-/3 conservé).* 4 registres de motifs en creux légèrement différents de ceux de l'anneau précédent (N° 1), composés d'une bande longitudinale striée transversalement au sommet, bordée de motifs en chevrons quadruples de part et d'autre. Restes de « bois » à l'intérieur. Diam. int.: 50-55 mm.

3 *Anneau à fermoir à œillets en bronze.* Tige massive de section circulaire, lisse, cannelée à la surface de part et d'autre de l'ouverture; fermoir composé de 2 anneaux aménagés sur les extrémités de la tige et d'une boucle de fermeture ouverte encore présente dans un des anneaux. Diam. int.: env. 53 mm.

4 *Id. (paire).* Déformé; extrémités superposées. 2 petits anneaux du fermoir cassés.

5 *Crochet de ceinture en bronze (introuvable).* Garniture en forme de « coffret » composée d'une tôle rectangulaire allongée, enroulée sur un des larges bords (où se trouvait le crochet, déjà absent à la découverture) et sur un des bords courts (l'autre est endommagé). Bord enroulé orné de 3 motifs en creux limités par des traits parallèles, d'un croisillon au centre et de chevrons de part et d'autre. Plaque ornée à la surface, en creux, en 3 champs distincts approximativement carrés: le carré central présente une sorte de croix gammée dont les branches sont plusieurs fois coudées; les 2 carrés de part et d'autre présentent une sorte de fleur à 4 feuilles et rotation sénestre à partir d'un motif central (peut-être une palmette à 3 branches); ces 3 panneaux sont encadrés par un double trait, le fond des carrés extérieurs est pointillé, dans le carré central. Au contraire, l'intérieur de la croix et des encadrements est pointillé. Du crochet, il ne reste qu'un amas oxydé de fer et 2 rivets de fixation à tête circulaire et plaquettes d'arrêt quadrangulaires à l'intérieur, disposés à l'opposé du bord enroulé. Long. cons.: env. 53 mm. (Dessin d'après de Bonstetten 1867, Taf. IV, fig. 9: fig. 9). (Interprétation divergente du décor, voir annexe, ci-dessous, fig. 10).

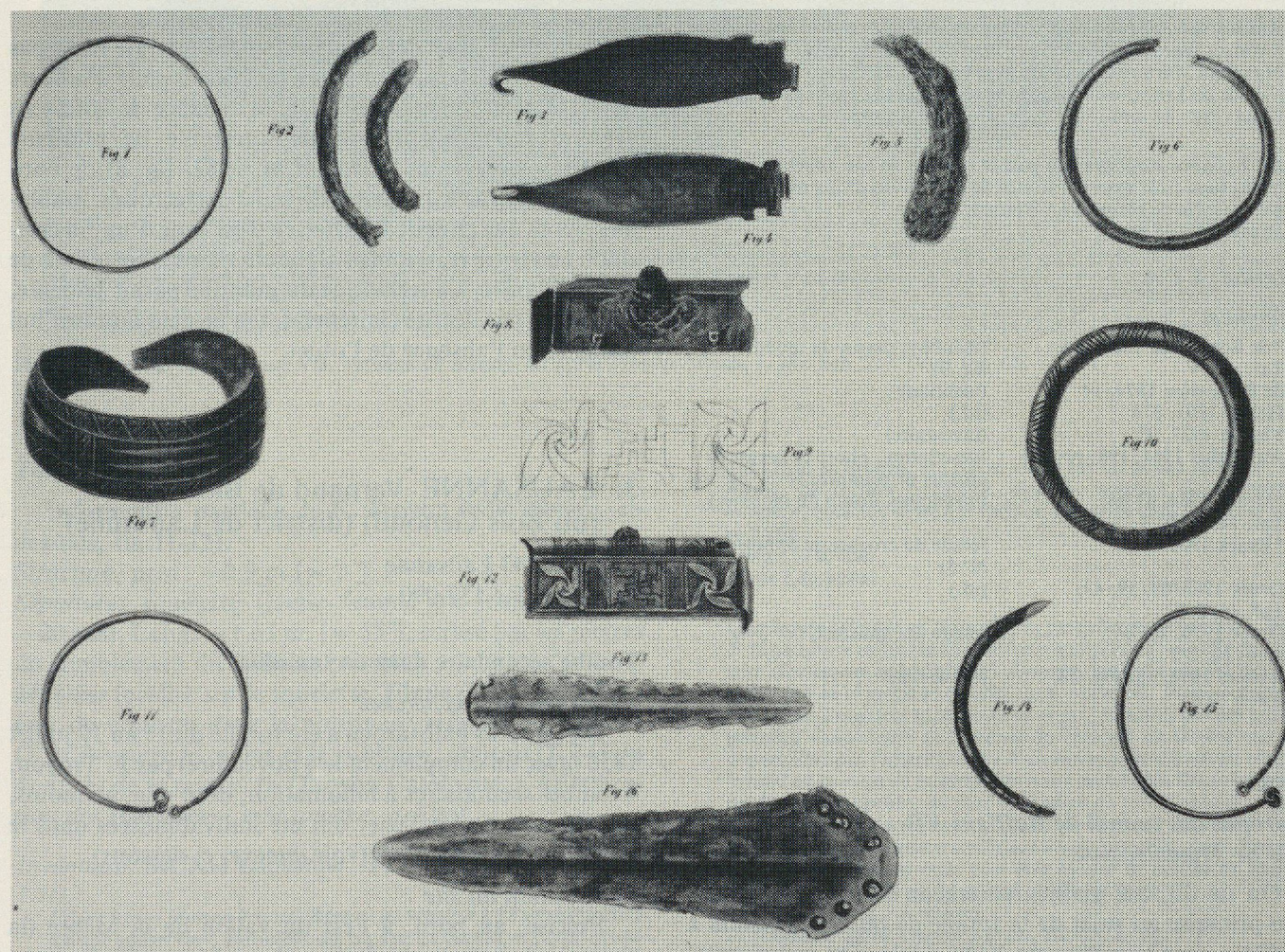


Fig. 9. Tumulus de Bofflens VD, Bois de Tranchecuisse. (D'après de Bonstetten 1867, Pl. IV). Ech. 1:2.

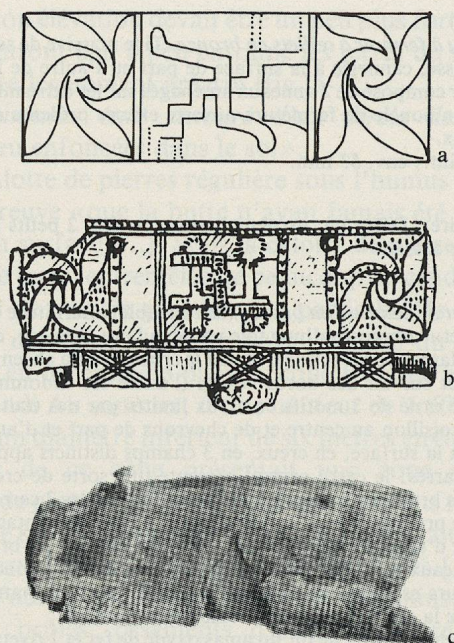


Fig. 10. Le crochet de ceinture du tumulus de Bofflens VD, Bois de Tranchecuisse. Décor d'après Jacobstahl 1944 (a) et de Bonstetten (voir fig. 9) (b). Objet introuvable. (Photo d'après Jacobstahl 1944 (c)).

- 6  
*Anneau tubulaire en bronze.* Tige de section ovale composée de 2 coques lisses, assemblées par martelage sur un noyau en matière organique, formant une crête externe bien marquée, et maintenues à l'aide de 3 rivets cylindriques en bronze, à tête légèrement aplatie. Diam. ext.: 35 mm.
- 7  
*Id.* 2 coques moulurées de part et d'autre de leur jonction à franc bord, sans crête externe. Restes de «bois» ou d'une matière organique (sorte de résine?) à l'intérieur. Diam. ext.: 35 mm.

**Datation:** LT A

**Références**

* de Bonstetten 1867, 4-6, Taf. III,IV	(mention, dessin du mobilier, fig. 9)
de Bonstetten 1874, 14	(mention)
Heierli 1901, 374	(id.)
Viollier 1927, 95	(inventaire)
Jacobsthal 1944, 198; N° 358	(description, photo et dessin du crochet de ceinture, N° 5, fig. 10)
* Drack 1964, 43-44; Taf. 18-19; E, 3	(inventaire, dessin du mobilier)
* Drack 1966	(étude du crochet de ceinture, N° 5)
Drack 1968/69, 39; 43; Taf. 16, 3-4	(id.)
Drack 1970, 48; 84; Abb. 70, 2-3	(étude des anneaux, N°s 3-4)
Raftery 1988, 33; Fig. 20, 9 A-b	(id. dessin)

**Annexe**

**A propos des tumuli de Bofflens VD,  
Bois de Tranchecuisse**

On ne dispose malheureusement d'aucune information primaire au sujet de la fouille de plusieurs tumuli à Bofflens vers le milieu du XIX<sup>e</sup> siècle. On sait simplement qu'il ne s'agit pas des mêmes tumuli fouillés au lieu-

dit «Sur Romanel», «entre Bofflens et l'Etang d'Arnex» (de Bonstetten 1867, 4) d'où provient une autre collection de trouvailles hallstattiennes (Drack 1964, 43); actuellement ces tumuli sont situés sur le territoire de la commune de Croy (CN 1202, Orbe 527 970/171 320). On ne sait pas, en outre, d'où provient la fibule à pied orné (Hallstatt D3) découverte par de Bonstetten (1855, 44; 47; Taf. XXV, 9). On ne peut plus aujourd'hui démontrer:

- si le mobilier retenu ici (attribué à LT A) provient du même tumulus (on sait que 3 tumuli ont été fouillés),
- s'il provient d'une ou de plusieurs tombes (ce qui est plus probable vu la composition des parures),
- s'il s'agit effectivement de *tombes secondaires*, comme nous le postulons.

C'est l'analyse typologique du mobilier, associée aux évidences tirées des autres tumuli (Assens, Lausanne – surtout – et Rances) qui nous a conduit à envisager une telle hypothèse, aux conséquences de poids pour notre interprétation de la transition Hallstatt-La Tène (voir p. 233).

**Remarque à propos de l'interprétation du décor**

On dispose de 2 dessins concurrents présentant de notables différences, et d'une photo d'archives qui n'est que d'une aide limitée pour ce propos: une aquarelle originale de Bonstetten avec son interprétation (fig. 9) et un dessin de Jacobsthal plus de 50 ans après (fig. 10).

Tous deux sont déficients: la croix centrale n'est pas aussi évidente chez Jacobsthal, où elle rappelle d'ailleurs plutôt le motif de la célèbre pointe de lance de Joressens (ou Joressant) FR (lui-même interprété de plusieurs manières divergentes Duval, P.M. 1982, fig. 8); le bord enroulé est orné à 3 reprises de traits entrecroisés semblables, alors que chez de Bonstetten il est orné d'un fin croissillon au centre et, semble-t-il, de chevrons à l'extérieur de part et d'autre. La technique du pointillé paraît évidente, mais n'est pas décrite clairement. On ne peut aujourd'hui trancher en l'absence de l'objet.

**3. LAUSANNE Vernand de Blonay  
(ou Bois Genoud) (district de Lausanne)**

CN 1243 Lausanne  
534 675 / 157 090

**Tombe secondaire dans un tumulus**

*Historique des recherches*

Un tumulus hallstattien a été fouillé du 15 au 19 juillet 1856 (avec un complément le 8 novembre) par F. Troyon. 4 tombes secondaires à inhumation, dont une, au moins, de l'époque de La Tène, ont été individualisées dans le remplissage du tumulus (voir *annexe*, ci-dessous).

*Localisation du site*

Précise, au bord, à l'est du vallon de la Mèbre (la rivière), à l'ouest de Romanel-sur-Lausanne (environ 1,5 km.).




Fig. 11. Tumulus de Lausanne VD, Vernand de Blonay. (D'après Troyon Album, I, 28). Ech. 2:3. (Voir fig. 12).

## Tombe 2

Information partielle de F. Troyon (voir *annexe*, ci-dessous, fig. 11-12).

**Structure:** prof. ~0,9 m [= 3'].

**Sépulture:** squelette (jeune femme ou jeune homme, ~20 ans). Long. ~1,65 m. [= 55"], écrasé par les pierres du comblement du tumulus primitif.

**Mobilier localisé sur le squelette:** fibule (T.2/1) à la hauteur du cou, ou «sur la poitrine»; crochet de ceinture (T.2/2) «entre le radius et le cubitus»; anneau (T.2/3 ou 4) «près de la ceinture» (Troyon Catalogue et «Explication des Planches», voir *annexe*, p. 42ss).

**Inventaire:** MCAH Lausanne Pl. 1; fig. 14

### T.2/1

**Fibule à pied libre en bronze.** Ressort en arbalète à 12 spires (partiellement conservées) enroulées sur un axe en bronze et corde entourant l'arc; pied replié vers l'arc, terminé par un disque strié à la périphérie, orné d'un petit cabochon de «corail», blanc, fixé à l'aide

d'un rivet en bronze; arc creux, coulé sur un noyau en argile, fusiforme, de section circulaire, orné au sommet d'une crête de «corail», blanche, striée à la surface, incrustée dans une fente longitudinale.

Long.: ~60 mm.

(Type Lausanne).

### T.2/2

**Crochet de ceinture en bronze** (très partiellement conservé). Restes de la garniture en forme de «coffret» composée d'une tôle rectangulaire (fortement endommagée) allongée, enroulée sur un des longs bords (où se trouvait le crochet, non conservé). Plaque ornée à la surface de 2 registres superposés en creux, encadrés par des traits; le panneau «supérieur» (à l'opposé du crochet) est orné d'une suite d'esses liées par l'intermédiaire d'un cercle pointé tracé au compas; le fond est couvert de faisceaux de traits curvilignes finement gravés, de direction opposée, de part et d'autre du motif central, prolongeant ainsi le mouvement circulaire amorcé par la chaîne d'esses (voir fig. 13); le registre «inférieur» (côté crochet, dont il ne reste que quelques traces) était peut-être ajouré de cercles et triangles imbriqués, opposés par la pointe ou par la base.

Long. max. cons.: ~60 mm.

2a (Dessin d'après Troyon Album, III, 29, 2: fig. 12)

2b Fragments conservés. (Ils ont été collés autrefois sur un carton duquel ils n'ont pu être extraits).

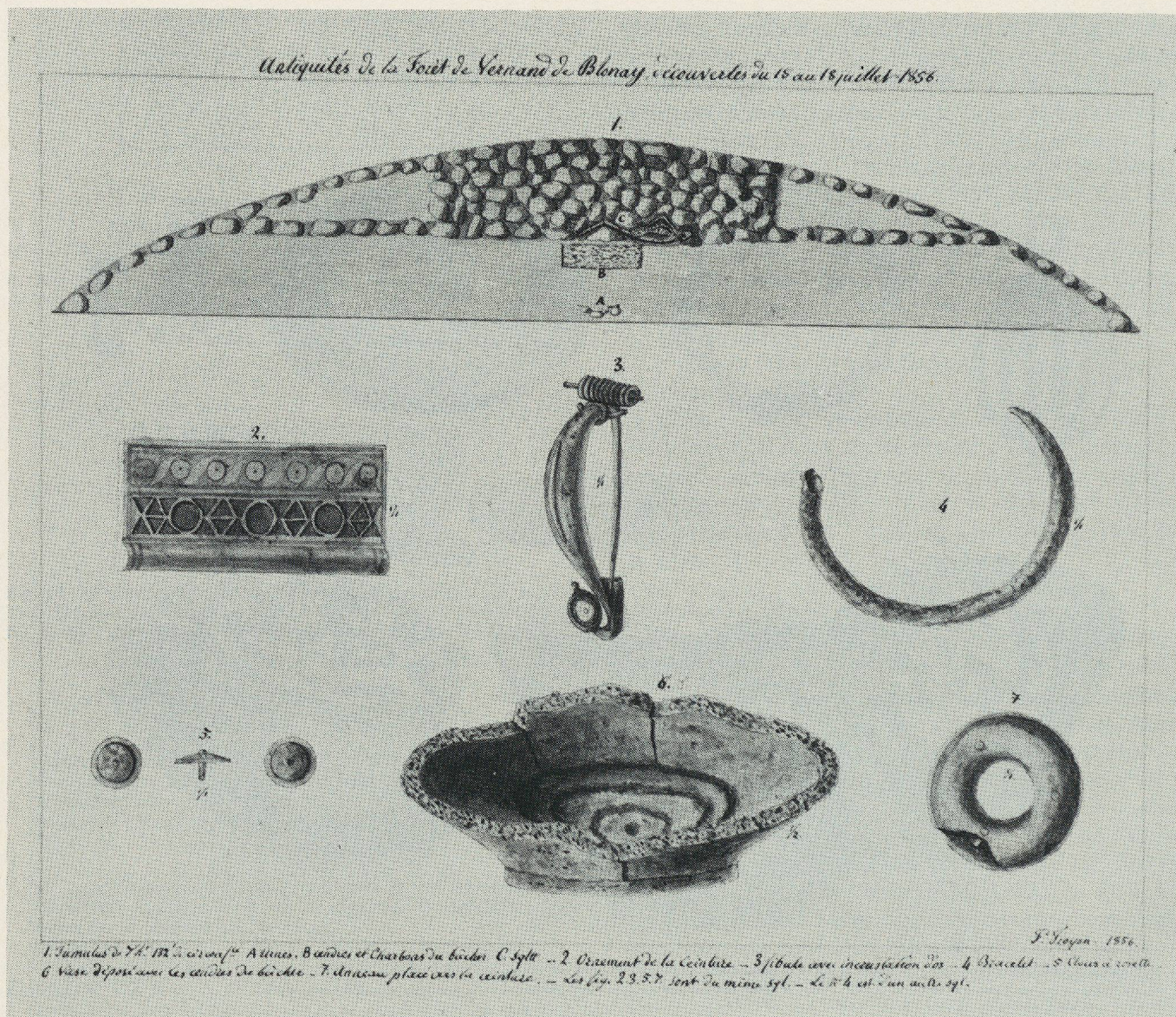


Fig. 12. Tumulus de Lausanne VD, Vernand de Blonay. (D'après Troyon Album, I, 29). Ech. 2:3. (Voir fig. 11). Tombe secondaire T.2, Nos 2, 3, 5, 7. (Voir Pl. 2).

T.2/3

**Anneau tubulaire en bronze** (partiellement conservé). Tige de section ovale composée de 2 coques lisses, assemblées par martelage sur un noyau en matière organique, formant une crête externe bien marquée, et maintenues à l'aide de 3 rivets cylindriques en bronze, à tête légèrement aplatie.

Diam. ext.: 35 mm.



Fig. 13. Restitution du décor du crochet de ceinture de Lausanne VD, Vernand de Blonay, T.2. Ech. 1:1. (Voir N° 2, Pl. 2; fig. 12, 2).

T.2/4

Id.

T.2/5

**Rivet ornamental.** Tête circulaire, convexe, aplatie horizontalement à la périphérie, perforée et fixée sur l'axe cylindrique du rivet.

Diam. ext.: 12 mm.

T.2/6-10

Id. (fragmentaires, collés sur un carton!).

**Datation: LT A**

**Références**

\* Troyon Catalogue  
\* Troyon Album, III, 28-29

Troyon 1856b  
Troyon 1860, 394-396  
de Bonstetten 1874, 26  
Schenk 1906, 170-175;  
Pl. V-VI

Viollier 1927, 192-193  
Drack 1964, 48-49; Abb. 38;  
Taf. 20, 8; 21, 1-12; C, 8-10;  
E, 1  
Drack 1966, 130-131,  
1355; Abb. 4 a-b T.2/2)  
Megaw 1968, 139  
Drack 1968/69, 39; Taf. 1, 2

(rapport de fouilles)  
(aquarelles du mobilier,  
fig. 11, 12)

(rapport de fouilles)  
(id.)

(mention)  
(étude du crâne de T.2,  
publication de Troyon Catalogue  
et Troyon Album, III, 28-29:  
fig. 11, 12)

(inventaire, en partie erroné)  
(id.; illustration du mobilier)

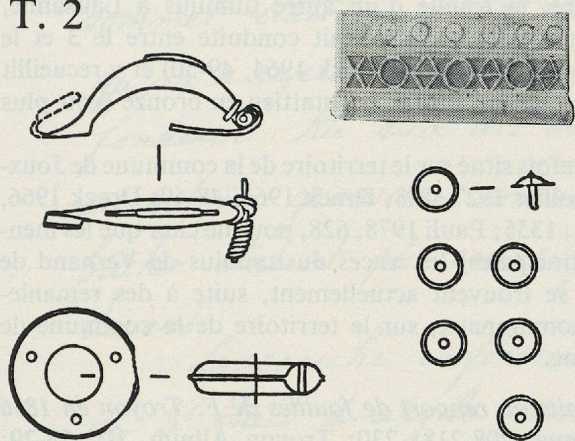
(étude du crochet de ceinture,

(mention)  
(étude du crochet de ceinture,  
T.2/2)

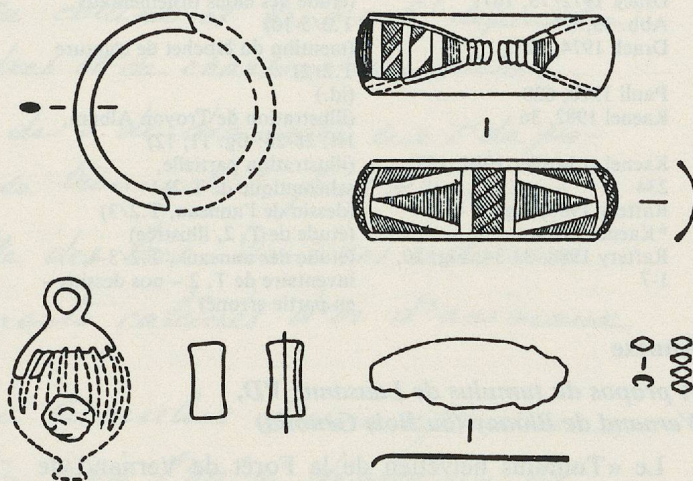
LAUSANNE Vernand de Blonay (ou Bois Genoud)

T. 1 Sans mobilier

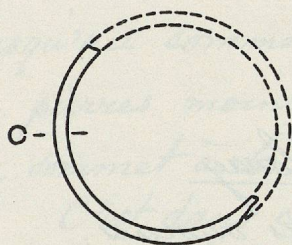
T. 2



T. 3

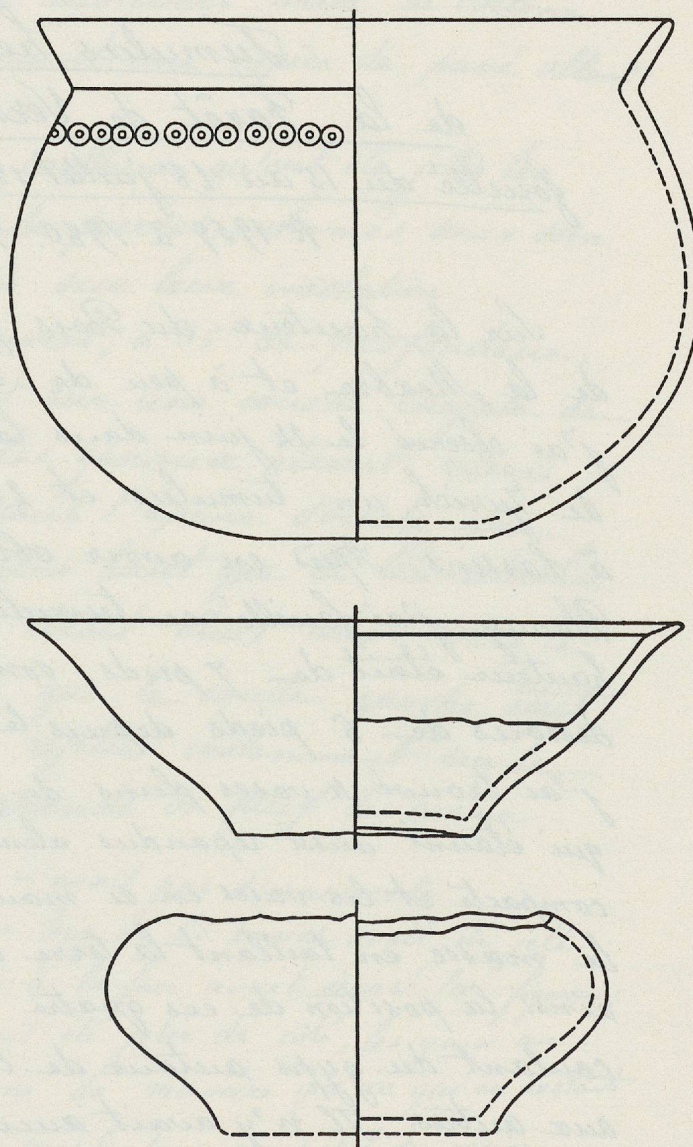


T. 4



Bracelet id.

T. «principale»



Déblais

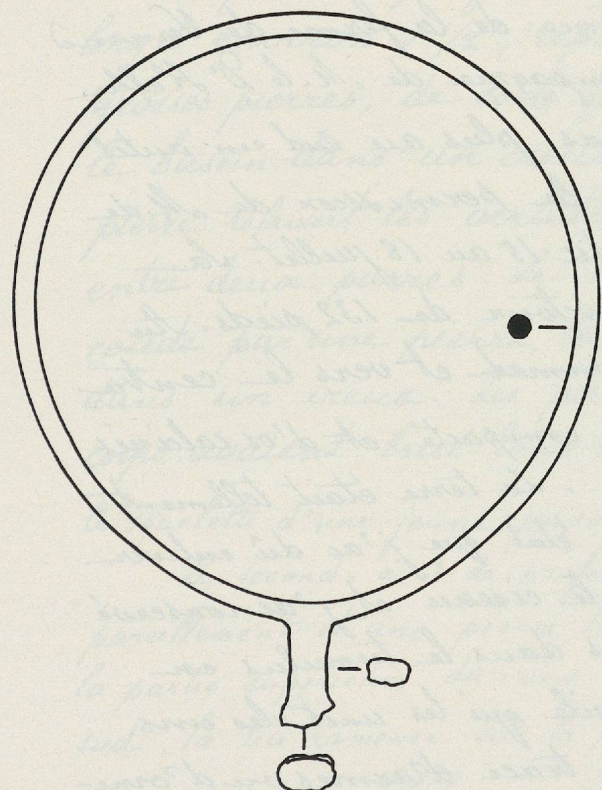


Fig. 14. Tumulus de Lausanne VD, Vernand de Blonay. Restitution des ensembles funéraires. (D'après Drack 1964, Taf. 21; E. Corrigé). Ech. 1:2.

- Drack 1972/73, 167;  
Abb. 33, 4  
Drack 1974, 32
- Pauli 1978, 628  
Kaenel 1982, 36
- Kaenel et Müller 1986, 157,  
234  
Raftery 1986, Fig. 2, 4  
\*Kaenel 1988a  
Raftery 1988, 33-34; Fig. 10,  
1-7
- (étude des clous ornementaux,  
T.2/5-10)  
(mention du crochet de ceinture  
T.2/2)  
(id.)  
(illustration de Troyon Album,  
III, 28-29: fig. 11, 12)  
(illustration partielle,  
schématique de T.2)  
(dessin de l'anneau, T.2/3)  
(étude de T. 2, illustrée)  
(étude des anneaux, T.2/3-4;  
inventaire de T. 2 - nos dessins -  
en partie erroné)

Genoud)), a été fouillé par F. Troyon du 15 au 19 juillet 1956; il y retourna, avec ses domestiques, le 8 novembre (après la fouille d'un autre tumulus à Lausanne, Vernand-Dessous, qu'il avait conduite entre le 3 et le 7 novembre 1856; voir Drack 1964, 49-50) et y recueillit encore un grand torque hallstattien en bronze (voir plus bas).

Autrefois situé sur le territoire de la commune de Joux-tens (Viollier 1927, 188; Drack 1964, 48-49; Drack 1966, 130-131; 1355; Pauli 1978, 628, pour ne citer que les mentions principales) les traces du tumulus de Vernand de Blonay se trouvent actuellement, suite à des remaniements communaux, sur le territoire de la commune de Lausanne.

Extraits du rapport de fouilles de F. Troyon en 1856 (Catalogue, 208-218; 230; Troyon Album, III, 28-29: fig. 11, 12 + «Explication des Planches»):

## Annexe

### *A propos du tumulus de Lausanne VD, Vernand de Blonay (ou Bois Genoud)*

Le «Tumulus helvétique de la Forêt de Vernand de Blonay» appelé aussi «Bois Genou» (Troyon Catalogue, voir ci-dessous, orthographié aujourd'hui «Bois

*Tumulus helvétique  
de la Forêt de Vernand de Blonay  
fouillé du 15 au 18 juillet 1856 avec trois ouvriers.  
n° 1959 à 1980. Plus le n° 2022.*

*Sur la hauteur du Bois Genou, au dessus de la cascade de la Mexbre, et à peu de distance de la ferme de Vernand j'ai observé le 14 juin dans la compagnie de M. le D<sup>r</sup> Keller de Zurich un tumulus et 200 pas plus au sud un autel à bassins. Après en avoir obtenu la permission de M. de Blonay j'ai fouillé ce tumulus du 15 au 18 juillet. Sa hauteur était de 7 pieds, son pourtour de 132 pieds. Au dessous de 5 pieds depuis le sommet et vers le centre j'ai trouvé 4 vases pleins de terre compacte et d'os calcinés qui étaient aussi répandus alentour. La terre était tellement compacte et les vases en si mauvais état que j'ai dû enlever la masse en taillant la terre avec le ciseau et j'ai conservé ainsi la position de ces quatre vases dans le tumulus en coulant du gyps autour de l'argile qui les unit les uns aux autres. Il n'y avait aucune trace d'armes ou d'ornements ni dans les vases ni alentour.*

Toujours au centre de la colline et de 4 à 5' depuis le sommet était un dépôt de cendres et de charbons du bûcher qu'on a rejetés dans un creux de 3' de diamètre sur 1' de profondeur. Au sud du creux se trouvait le fond d'un vase en poterie grossière comme celle des lacs. Dans ces restes du bûcher étaient plusieurs fragments calcinés d'os d'animaux divers.

La couche inférieure du tumulus d'une épaisseur de 3' était d'argile compacte, puis l'on a déposé un lit de grosses pierres d'un à 2' de diamètre. Le centre du tumulus sur un diamètre de 12' était de pierres brutes jusqu'au sommet. Puis on a recouvert toute la colline de pierres moins grosses formant une espèce de pavé allant du sommet à la base.

C'est dans ce noyau de cailloux qu'ont été jetés les corps de 4 femmes recouverts de pierres, inhumés sans soin et ne laissant pas de doutes sur leur immolation.

Le premier que j'ai découvert, à 35" de profondeur, long d'environ 5 1/2', reposait sur une couche inégale de grosses pierres, de sorte que les genoux étaient relevés, le bassin dans un creux, sous l'épine dorsale une pierre relevait les vertèbres plus haut que la tête retombée entre deux pierres. Le bras droit était relevé vers le coude par une pierre, tandis que le coude gauche était dans un creux. Les pierres rejetées violemment sur le corps avaient brisé tous les grands os sauf le crâne.

Le squelette d'une jeune personne n'avait pas d'ornements.

Le second, à 3' de profondeur long de 55 pouces avait été jeté pareillement et une pierre lancée à la face avait écrasé la figure; la partie supérieure du crâne avait été jetée de côté, les yeux au sud, la tête ramenée sur la poitrine de manière que ce qui en restait recouvrait une fibule qui était sous le trou occipital du crâne.

Le troisième à 3 1/2' de profondeur était littéralement écrasé sous de grosses pierres. Les côtes, les bras et la tête avaient presque disparu.

Le quatrième à 2 1/2' de profondeur avait une jambe repliée et n'était pas moins abîmé que le précédent.

Plus d'une cinquantaine de personnes ont assisté à cette fouille, la plupart de Lausanne.

1960. Six boutons en bronze en forme de clous avec rosette; ~~occupant~~ ~~sur la fibule~~ ils me paraissent avoir été un ornement de la ceinture. Trois seulement sont intacts.

1961 } Deux anneaux en bronze de 11<sup>mm</sup> de diamètre formés chacun  
1962 } de deux feuilles de bronze concaves réunies par des clous.

1963. Entre le radius et le cubitus, écartés vers le coude droit. était un ornement tellement oxydé qu'il a pu être levé intact. Il mesurait deux pouces de longueur. Cette ~~plaque~~ ~~cette plaque~~ a été vraisemblablement une garniture de l'extrémité de la ceinture. Je croyais un moment que c'était celle d'un fourreau, mais il n'y avait pas trace de lame.

1964. Jolie fibule en bronze avec incrustation d'os, qui reposait sur les vertèbres cervicales et sous le trou occipital du crâne.

1965. Anneau en bronze de 18<sup>mm</sup> de diamètre. Traces de triège sur l'oxidation.

1966.7. Fragments de deux beaux bracelets en bronze entr'ouverts, larges, concaves et ornés de fines stries.

1968. Pendant en forme de grelot à côtes pareil à celui découvert dans les tombeaux de Hauteville sur Vevey: avec un petit caillou blanc à l'intérieur.

1969. } Deux glands en bronze.  
1970. }

Ces trois objets ont été les pendants d'une chaîne qui paraît avoir été en laine ou autre matière décomposable dont il ne restait pas de traces.

1971. Quarante-neuf grains ou perles en bronze mêlés à une matière noirâtre probablement reste d'étoffe avec laquelle ces espèces de perles ont dû être tissées, comme on l'a retrouvé en Livonie. Ces perles sont formées de feuilles de bronze très fines, concaves et arquées, de manière que les extrémités amincies se rencontraient mais sans être soudées. Ces débris pris entre deux grosses pierres étaient extrêmement oxydés et le nombre a dû en être bien plus considérable. C'était sans doute un ornement ou de la ceinture ou de la poitrine.

1972. Feuille de bronze elliptique qui peut avoir été la tête d'une épingle à cheveux ou la plaque d'une fibule. Elle se trouvait vers la région de la ceinture, ce qui rendrait cette dernière opinion plus probable, mais il est à remarquer que le squelette était extrêmement maltraité et que je n'ai retrouvé aucune partie de la tête.

1973. Fort petite mâchoire de rongeur, oxydée par le contact du cuivre, trouvée dans la région de la ceinture et rappelant la souris, portée comme amulette dans les temps anciens et modernes. (Tumulus du Danemark et paysans neuchâtelois).

Les n° 1965 à 1973 proviennent du troisième squelette et occupaient les régions des mains à la ceinture; mais pris entre de grosses pierres, ils avaient déjà été brisés en partie lors de l'inhumation.

1974. Fragment d'un bracelet en bronze (du bras gauche) formé d'un tube de bronze. Il ne restait de l'autre bracelet que des traces insaisissables d'oxide. C'étaient les seuls ornements du quatrième squelette.

1975. Fond de vase en poterie grossière déposé dans les cendres et charbons du bûcher. J'ai réuni dans ce vase les fragments calcinés d'os d'animaux mélangés à ce dépôt.

Programme 9 épingle  
ceinture 1972-1974  
20.

1976. Cendres du bûcher réunies dans une boîte. Dans les charbons, on reconnaissait de petites branches mais aussi du plus gros bois et du chêne.

1977. Urne d'argile grisâtre dans laquelle j'ai mis des cendres du bûcher.

1978. Urne d'argile rougeâtre dont un fragment est retombé avec les autres vases. J'ai laissé dedans la terre et les os carbonisés.

1979. Vase d'argile brune dont je n'ai pas retrouvé le col.

1980. Soucoupe d'argile brun rouge dans laquelle j'ai mis les os calcinés sortis de l'urne n° 1977.

Une partie de ces débris de bronze finement laminés ou repoussés témoignent d'un certain développement de l'art métallurgique qui nous sort en quelque sorte de l'âge du bronze proprement dit.

Le grelot et les glands de la chaîne n'ont été retrouvés jusqu'à présent que dans les tombeaux de l'âge helvétique, et cela avec le fer, en sorte que ce tumulus ne doit pas être plus ancien que les Helvétiques.

L'incinération, le sacrifice des animaux, l'immolation de quatre femmes rappellent les funérailles sanglantes des Gaulois. Je dis quatre femmes; le premier squelette était très reconnaissable, les trois autres portaient des ornements de femmes si je ne me trompe. Je dis qu'elles ont été immolées ce qui résulte du manque de soin de leur inhumation, de leur position dans la partie supérieure du tumulus, de leurs os concassés par les pierres, ainsi même qu'une partie des ornements.

La proximité de l'autel ne permet guère de douter qu'il ait servi à ces sacrifices.

Quant à l'oxidation profonde du bronze et à la décomposition des ossements, c'est sans doute le fait des piens accumulés, à travers lesquelles l'eau pluviale a pu facilement s'écouler et laver les objets qui se trouvaient dans les interstices.

## Explication des Planches.

### Planche I

Fig.

1. Tumulus représenté à l'échelle de 2 lignes pour le pied
  - A. Urnes déposées dans une couche de terre compactes
  - B. Cendres et charbons du bûcher contenant plusieurs fragments d'ossements d'animaux, calcinés par le feu, dont on peut reconnaître des restes de boeuf et de chien.
  - C. Squelette humain couché entre des cailloux.
2. Garniture de ceinture en bronze dont le dessin a été pris sur place. Cette pièce entièrement oxidée est tombée en fragments dont la plupart étaient insaisissables.
3. Partie inférieure d'un vase d'argile fort grossière, qui se trouvait avec les cendres et charbons du bûcher.
4. Clous en forme de rosette qui paraissent avoir orné une ceinture.
5. Fibule ou broche en bronze avec incrustation en os, placée sur la poitrine d'un squelette dont le crâne avait été écrasé par une pierre.
6. Anneau en bronze formé de deux lamelles concaves réunies par trois petits clous. Cet anneau était vers la ceinture.

Les fig. 2, 4, 5 et 6. étaient les ornements d'un même squelette.

7. Fragment d'un bracelet en bronze formé d'une lamelle repliée en spirale.

Ce bracelet était le seul ornement d'un squelette. Les deux bras portaient cependant un anneau pareil, mais il ne restait de l'autre que quelques traces de rouille.

## Planche II

1. Grelot en bronze contenant <sup>un instant</sup> un petit caillou blanc. Des pièces pareilles servent de pendant à des chaînes, le plus part du temps en bronze, mais celui-ci a dû être suspendu à un cordon de lin ou de laine; s'il en eût été autrement, il en serait resté quelques traces. Ces chaînes se terminent ordinairement à l'autre extrémité par deux chaînettes aux quelles sont suspendus des glands. Les glands (fig. 4 et 5) se retrouvaient en effet près du grelot. Les auteurs romains mentionnent plus d'une fois l'amour des Gaulois pour les chaînettes qu'ils portaient comme ornements. — On retrouve ~~de~~ ces chaînettes en grand nombre dans les tombes aux livoniens, avec des grelots, mais de formes différentes. — Le prophète Braie parle
- Fig. six des chaînettes et des grelots que portaient les filles de Sion.
2. Armeau en bronze sur l'oxidation du quel est conservée l'empreinte d'un tissu.
  3. Bracelet en bronze, entr'ouvert, concave à l'intérieur. La face convexe est ornée de fines stries dans le genre des dessins celtiques. Deux bracelets de ce genre étaient aux bras de la victime, mais ils ont été brisés par le jet des pierres, en sorte que les fragments étaient épars autour des avant-bras. La mutilation de ces pièces est telle qu'il n'a pas été possible de les reconstruire autrement que par le dessin.
  4. } Glands en bronze de la chaîne décrite sous la figure 1.
  5. }
  6. Mâchoire de petite souris. Cette pièce était entre deux pièces ~~longs~~ laissant un trop petit intervalle pour qu'une souris eût pu s'y glisser, et, dans ce cas, j'aurais retrouvé le reste du squelette. Du reste on découvre parfois dans les anciens tombeaux des têtes de souris, des pattes de lézard, etc. qu'on portait ~~comme~~ comme amulettes. La foi à ce genre de préservatif contre les charmes et certaines maladies est encore en vigueur de nos jours dans la plupart des pays.
  7. Lamelle de bronze qui a fait partie d'une broche ou peut être même d'un épingle à cheveux.
  8. Grains ou perles en bronze, mêlés à une poudre noirâtre qui était sans doute les restes d'une étoffe. Les espèces de bijoux ornaient souvent des tissus de manière à former quelque brillant sur la poitrine. Formés de feuilles extrêmement minces, la plupart étaient brisés ou détachés par l'oxidation.

Les figures 1 à 8. étaient compris du même squelette, dont les ornements, à part les bras et les jambes étaient extrêmement décomposés. Le corps de cette victime jeté sur de grandes pierres avait été en partie remplacé et recouvert de ~~pot~~ cailloux qui ont dû être lancés avec force pour <sup>avoir</sup> fait voler les bracelets en éclats.

9. Vase d'argile grossière de la forme d'une soucoupe


10  dont le col a été brisé avant d'être déposé dans la terre où il n'en restait point de fragments.


Fig.

11. Urne d'argile grossière. Une partie de ce vase brisée en rejetant la terre par dessus, a été lancée sur les trois autres vases. Ce fragment est représenté par la fig. 11<sup>a</sup>).

12. Urne pareille à la précédente mais d'argile brune.

Il est à remarquer que ces 4 vases sont extrêmement fendillés et qu'ils ont exigé beaucoup de soins pour être conservés. Ils étaient posés dans une terre tellement compacte qu'ils ont dû être enlevés avec la masse à laquelle ils sont encore adhérents, en sorte qu'ils ont conservé la position qu'ils avaient à la base du tumulus. Ils sont remplis d'une terre pareille à celle qui les entourait, mais à laquelle sont mélangés de nombreux fragments calcinés d'ornements humains. — Ces vases, avec leur contenu, caractérisent la sépulture principale qui a consisté dans l'incinération. — La coupe du tumulus, Pl. I, fig. 1, montre d'ailleurs la succession des cérémonies funéraires dont le bois de Vermand a été le témoin.

N.B. Le signe  $\frac{1}{2}$  désigne les objets de moitié de grandeur naturelle

 demi grandeur

F. J.

Bel. Air, le 12 avril 1956

## Tumulus du Bois Genou.

Le 8 novembre 1856, je suis retourné avec mes domestiques sur le tumulus du Bois Genou (Voir n° 1960 à 1980) pour en étendre la fouille qui ne me paraissait pas suffisante et j'ai retrouvé entre les pierres du sommet, du côté du ravin, un  
 2022. Anneau en bronze de 5" de diamètre muni d'une espèce de queue qui le fait ressembler à un cercle de corceau. Il n'y avait auprès aucune trace d'ossement. Y aurait-il peut-être quelques rapports avec les disques portés sur des hampes dans les processions religieuses de certains sauvages? Une pièce toute pareille se trouvait dans le tumulus de la forêt de Vernand Dessous. Voir le n° 2014.

	Troyon Album		Troyon catalogue (Inv. N°)	Drack 1964	Drack 1966	PL. 2 (+ fig. 14)
T. primaire à incinération	A	III, 28,9 10 11 12 11a		21,9? ,10 20,8?; C, 10 (g.)? C, 10 (dr.)? —		
Bûcher	B	III, 29,6		—		
T. secondaires	T.1	Sans mobilier				
	T.2	III, 29,3 2 7 5	CT 1964 CT 1963 CT 1961-1962 (2) CT 1960 (6)	T.2 21,3; C, 8 ↑ Abb. 38; E, 1 21,5; C, 9 21,4	Abb. 4 a-b	T. 2/1 T. 2/2 T. 2/3-4 T. 2/5-10
	T.3	III, 28,2 3 7 4 5 8 1 6	CT 1965 CT 1966-1967 (2) CT 1972 CT 1969 CT 1970 CT 1971 (49) CT 1969 CT 1978	«mêlé» 21,8 21,9 21,6 21,11 (partiel) 21,12 (partiel) 21,10 ↓ —		
	T.4	III, 29,4	CT 1974 (2)	21,7		
Déblais	—		CT 2022	22,10		

Tab. 4 Tumulus de LAUSANNE VD, Vernand de Blonay (ou Bois Genoud): attribution du mobilier par tombe.

Notre interprétation de *tombes secondaires* s'éloigne donc fondamentalement de celle de F. Troyon, qui voyait dans les différents squelettes les restes d'une «immolation» contemporaine de la sépulture centrale..., comme le montre clairement d'ailleurs sa «description-interprétation» de l'état des squelettes lors de la fouille, et de leur position (voir extraits, ci-dessus). Les inhumations successives et les tassements du terrain permettent d'expliquer ces positions sans qu'il soit nécessaire de recourir à l'interprétation d'une origine «culturelle». (Même remarque dans le cas des tumuli de Vernand-Dessous, de Rances, ou encore d'Assens, ce dernier fouillé par Naef et Viollier 45 ans plus tard – voir plus haut, p. 33). Une mâchoire de «petite souris» est illustrée par Troyon (fig. 11); on peut également la mettre au compte des remaniements dus à des rongeurs, à moins de la considérer (tout comme Troyon, p. 48, N° 6) comme faisant partie des offrandes funéraires (voir à ce propos Stroh 1985).

Les *dimensions* du tumulus sont beaucoup plus grandes que celles qu'indique Drack (1964, 48: 2,5 m. de hauteur et 14 m. de diamètre) soit un peu plus de 2 m. de hauteur mais environ 30 m. de diamètre [«7 pieds» et «132 pieds», voir extrait, plus haut]; Schenk (1906, 170) indique 2,5 m. et 44 m.

La *tombe 2* est la seule que nous prenons en considération ici et que nous attribuons à la période de LT A.

On ne peut exclure l'hypothèse de la présence d'autres tombes La Tène dans le remplissage du tumulus, comme la *tombe 1* sans mobilier (à un peu plus de un m. de profondeur [= 35"] ou la *tombe 4* (seulement à environ 0,75 m. de profondeur [= 2 1/2 pieds]) au mobilier composé de 2 bracelets tubulaires en bronze, sans décor ou caractéristiques particulières, un à chaque bras (Troyon Album, III, 29, 4 = Drack 1964, Taf. 21, 7; notre fig. 12; les restes du second bracelet semblable, sous forme de traces d'oxyde, n'ont pu être prélevés).

#### *Etude anthropologique (Schenk 1906, 175)*

«Conformément à l'opinion formulée par F. Troyon et par His et Rüttimeyer la *crâne*, par son aspect gracile dans la région antérieure, ses bosses frontales bien développées, ses contours adoucis, paraît avoir appartenu à une jeune femme; par contre le développement assez considérable des apophyses mastoïdes, le fort développement de l'inion militent plutôt en faveur d'un jeune homme d'une vingtaine d'années; les dents de sagesse sont présentes mais très peu développées.

Le crâne, dolichocéphale, est surtout intéressant par la présence d'un immense os wormien qui occupe à peu près toute la région de l'écaïlle cérébrale de l'occipital; il mesure en hauteur 53 mm. et 93 mm. en largeur; en outre il y a une importante asymétrie du crâne provoquée par une forte plagiocéphalie, la bosse frontale gauche faisant une saillie très caractéristique au détriment de la région occipitale droite.

Le crâne est sous-dolichocéphale, indice céphalique 75, 5; la face leptoprosope, les orbites microsèmes et le nez mésorhinien.

La mandibule, garnie de toutes ses dents, à part celles de sagesse qui sont encore à peine saillantes, est bien développée. La capacité crânienne approximative est de 1622 cm<sup>3</sup>.»

#### *Remarques complémentaires sur les sépultures hallstattiennes (fig. 14)*

Il est, par la même occasion, possible de préciser l'inventaire de la *tombe 3*, sépultures à inhumation (profondeur 1,5 m. [= 5 pieds]) (Troyon Album, III, 28, 1-8: fig. 12 = Drack 1964, Taf. 21, 6, 8, 9, 10, 11, 12).

La *tombe centrale à incinération, tombe A*, n'aurait donc livré que les restes de récipients en céramique (Troyon Album, III, 28, 9-12: fig. 12; 29, 6: fig. 13, illustrés en partie par Drack 1964, Taf. 20, 8; 21, 1-2 + Taf. C.10). Notons que ces récipients ont été prélevés en bloc et n'ont jamais été fouillés. Ils sont déposés tels quels au MCAH Lausanne, encore remplis de cendres... Cette sépulture primaire est datée de Ha C, la tombe 3 de Ha D1 (Drack 1964, 65).

(Une récente réévaluation des matériaux a conduit à la création d'horizons antérieurs au Ha D1 «classique», dont cette tombe serait un bon représentant, Schmid-Sikimić 1985; hors de notre propos).

Le grand torque à ergot en bronze (Drack 1964, Taf. 22, 10) a été mis au jour après la fouille (voir plus haut l'extrait du catalogue de F. Troyon) et non pas comme l'indique à tort Drack dans le second tumulus fouillé par F. Troyon à Lausanne VD, Vernand-Dessous (environ 1,2 km. au nord-est)!

## 4. LES CLÉES Bois de Chassagne (district d'Orbe)

CN 1202 Orbe  
~ 528 100 / 177 550?

### **Tombe(s) secondaire(s)? dans un tumulus (ou des tumuli)**

#### *Historique des recherches*

Aucune information (à la fin des années 1870).

#### *Localisation du site*

Approximative, il s'agit du même Bois de Chassagne au sud-ouest de Sergey (environ 1 km.) où un tumulus hallstattien, au moins, a été fouillé par G. de Bonstetten<sup>1</sup>.

### **Tombe(s)**

*Mobilier* mélangé.

*Inventaire*: BHM Berne Pl. 2

1

*Anneau à 5 nodosités et fermoir à tenon en bronze*. Tige massive de section ovale, présentant 5 nodosités ovoïdes bordées de cannelures et de moulures, ornées de croix en creux à la surface; segments intermédiaires profilés à la surface ornés d'une bande striée de part et d'autre d'une crête médiane lisse; fermoir constitué d'un minuscule tenon aménagé sur une extrémité qui va se loger dans l'autre extrémité évidée à l'emplacement d'une nodosité. Forte usure.  
Diam. int.: 48 mm.

2 *Anneau à 4 nodosités et fermoir à tenon en bronze.* Tige massive de section ovale présentant 4 nodosités bordées de cannelures et de moulures, ornées de croix en creux à la surface; segments intermédiaires profilés à la surface, ornés de 2 bandes striées de part et d'autre d'une crête médiane lisse, et de motifs en chevrons aux extrémités; fermoir comme sur l'exemplaire N° 1.  
Diam. int.: 58 mm.

3 *Anneau à 3 nodosités et fermoir à tenon en bronze.* Tige massive de section ovale présentant 3 nodosités ovoïdes bordées de cannelures et de moulures striées, ornées à la surface de fines bandes striées formant des motifs en chevrons opposés par le sommet, en forme de croix; segments intermédiaires profilés à la surface, ornés de 2 bandes striées de part et d'autre d'une crête médiane lisse; fermoir comme sur les exemplaires précédents, N°s 1-2.  
Diam. int.: 56 mm.

#### Datation: LT A

#### Références

- de Bonstetten 1874, 38 (mention de la fouille d'un tumulus au Bois de Chassagne, sous «Sergey», voir remarque 1)  
Viollier 1927, 126 (inventaire d'après de Bonstetten, 1874, 38)  
ASSPA 50, 1963, 72-73; fig. 22 (E. Pelichet d'après un rapport de W. Drack, 1962) (mention de l'existence de 2 bracelets; assimilation proposée avec le Bois de Chassagne, voir remarque 1).

#### Remarques

1. «Au Bois de Chassagne. Kairn de forme régulière et construit avec de gros blocs; il ne contenait aucun vestige d'antiquités» (de Bonstetten 1874, 38).

De Bonstetten a donc procédé à des fouilles dans le Bois de Chassagne, peut-être même encore après la date de rédaction de sa «Carte archéologique», ce qui expliquerait l'existence de ces 3 anneaux, sans qu'il ne les y ait mentionnés, et d'autre part leur entrée au BHM Berne avec sa collection (en plusieurs lots dès 1873).

La provenance «Les Clées» est quasi certaine, malgré une note dans l'inventaire du Musée de Berne «Grabhügel im Chassagne-Wald b. Valeyres s. Rances [sic!]. Nachlass von Prof. Dr. Jahn. Ursprünglich Geschenk v. Herrn v. Bonstetten»; le Bois de Chassagne n'est pas sur la commune de «Valeyres-sous-Rances», mais de «Les Clées» en majeure partie, et de «Sergey».

Viollier (1927, 312) mentionne «Dans le bois de MASSAGNE, un Kairn ou pierrier sans objets» sous «SERGEY» à la suite de Bonstetten, mais également sous «LES CLÉES» (ibid., 126).

cannelures, une sur l'ouverture, les 2 autres symétriquement de part et d'autre; fermoir constitué d'un tenon conique mince et étiré, aminé sur une extrémité et prolongeant la tige au-delà de la nodosité centrale, qui va se loger dans l'autre extrémité de la tige évidée.  
Diam. int.: ~160 mm.

#### T.1/2

*Perles en verre et en ambre.* 22 perles subsphériques en verre, de teinte bleu foncé; 5 perles en verre de teinte bleu foncé ornées de 9 inclusions circulaires (non conservées); une perle du même type, de plus grande taille, à 11 inclusions circulaires blanches et bleu clair au centre. 4 perles en ambre de couleur rouge orange, de dimensions variables.

Diam. ext.: 10 mm.(22 perles)-18 mm. (la plus grande perle en ambre).

#### T.1/3

*Anneau en bronze.* Tige massive de section plano-convexe, de largeur et d'épaisseur irrégulières, lisse.

Diam. int.: 11 mm.

#### T.1/4

*Anneau tubulaire à fermoir à manchon en bronze.* Tige de section circulaire, ornée à la surface d'une bande longitudinale, en creux, bordée de part et d'autre d'une ligne continue en zigzag ponctuée, à l'intérieur de laquelle une série de motifs en diagonale (en forme de losanges composés de 2 triangles opposés striés transversalement avec un cercle pointé à leur intersection) alternent avec une plage lisse; extrémités cannelées (3 et 4 stries parallèles); manchon orné à la surface d'un motif en diagonale du même type. Ces ornements procurant l'effet de motifs d'esses enchaînées dont les volutes seraient les cercles pointés.

Diam. int.: 55 mm.

#### Datation: LT A

#### Références:

- Troyon 1841, 13 (mention)  
de Bonstetten 1874, 29 (id.)  
Viollier 1916, 127; Pl. 10, (inventaire, photo d'une partie  
11; 31, 22 du mobilier, T.1/1, 4)  
Viollier 1927, 230 (inventaire)

#### Remarques

1. Viollier (1927, 230) ajoute, sans raison à notre avis, un point d'interrogation à la provenance d'un «tumulus»; ce sont sans doute ses conceptions d'alors, des «tombes plates» sans tumulus pour La Tène ancienne, qui l'ont influencé dans ce sens (voir p. 26).

2. «Dans une tombe qui contenait le squelette d'une jeune femme» (Inventaire MCAH Lausanne - F. Troyon).

3. Mobilier remis au MCAH Lausanne par A. Jeannin, régent.

## 5. MONTAGNY-PRÈS-YVERDON (district d'Yverdon)

CN 1183, Grandson

### Tombe secondaire (?) dans un tumulus<sup>1</sup>

#### Historique des recherches

En 1825, un tumulus a été détruit sans observations; il renfermait en tout cas une tombe (secondaire?) de l'époque de La Tène.

#### Localisation du site

Inconnue, «près du village» (de Bonstetten 1874, 29).

#### Tombe 1

*Sépulture:* (jeune femme)<sup>2</sup>.

*Inventaire:* MCAH Lausanne<sup>3</sup> Pl. 2

#### T.1/1

*Torque à 3 nodosités et fermoir à tenon en bronze.* Tige massive de section circulaire, présentant 3 nodosités sphériques bordées de fines

## 6. RANCES Champs-des Bois (district d'Orbe)

CN 1202, Orbe  
~ 528 500 / 179 775

### Tombe secondaire dans un tumulus

#### Historique des recherches

En 1854 (?), une tombe secondaire de l'époque de La Tène a été mise au jour au cours de la destruction d'un tumulus hallstattien, qui n'a pu être fouillé qu'en partie par F. Troyon (voir *annexe*, ci-dessous).

#### Localisation du site

Relativement précise, «entre Baulmes et l'Albergement» (Viollier 1927, 229), «à la bifurcation des chemins» (Troyon Catalogue, 162), soit au nord-ouest de Rances (environ 2 km.).

## Tombe

Inventaire: BHM Berne Pl. 3

1

*Fibule à pied libre en bronze.* Ressort à 8 spires enroulées sur un axe en fer et corde interne (partiellement endommagée) entourant l'arc; languette en bronze perforée, glissée sur l'axe en fer au centre de la spirale, terminée par un bouton circulaire redressé verticalement orné de 2 stries horizontales à la surface, d'une seule à la base; porteur d'arc strié; pied replié vers l'arc, terminé par un disque mouluré, orné de cannelures concentriques, précédé d'un motif en chevrons et prolongé par 2 minuscules appendices latéraux; ce disque est lui-même orné d'un petit cabochon de «corail», blanc, fixé à l'aide d'un rivet en bronze; arc creux, coulé sur un noyau en argile, fusiforme, de section ovalaire, orné d'une crête de bronze striée à intervalles réguliers, incrustée dans une fente longitudinale.

Long.: 60 mm.

(Type Lausanne).

Datation: LT A

## Références

* Troyon Catalogue	(rapport de fouilles, inventaire du mobilier sans la fibule)
Troyon 1855 (in: de Bonstetten 1855)	(rapport de fouille)
* de Bonstetten 1855, 47-48; Pl. XVI, 1-5, 7, 9, 11	(= Troyon 1855)
Troyon 1860, 480; Pl. XVII, 26	(mention du tumulus sans la fibule)
de Bonstetten 1874, 36	(id.)
Viollier 1907, 37-38; Pl. 14, 283, fig. 283	(description, photo de la fibule)
Viollier 1916, 128; Pl. 2, 75	(inventaire - partiel - du mobilier du tumulus, photo de la fibule; voir <i>annexe</i> , ci-dessous)
Viollier 1927, 299-300	(mention du tumulus sans la fibule, voir <i>annexe</i> , ci-dessous)
Drack 1964, 52-53, Taf. 24	(inventaire du mobilier du tumulus sans la fibule, voir <i>annexe</i> , ci-dessous)
ASSPA 54, 1968/69, 125; fig. 22 (W. Drack)	(dessin de la fibule, attribuée sans raisons, au tumulus du Montet, voir <i>annexe</i> , ci-dessous)
Kaenel 1988a, Abb. 3a	(dessin de la fibule, N° 1)

## Annexe

*A propos du tumulus de Rances VD, Champs-des Bois*

On ne dispose malheureusement que d'informations lacunaires au sujet de la fouille de ce tumulus, de la plume de Troyon (1855) et rapportées par de Bonstetten (1855, 47-48): en 1854, F. Troyon a été averti par un habitant de Rances que des «agriculteurs, occupés à prendre les pierres d'une colline» avaient trouvé des «lamelles en bronze, légèrement arquées et fort minces»; pensant à une «chaudière» ils n'en conservèrent que quelques fragments (il s'agit du grand bassin hallstattien en bronze de Bonstetten 1855, Pl. XVII, 4, 10 = Drack 1964, Taf. 24, 1-1a).

F. Troyon s'est rendu sur les lieux, a établi un bref rapport (12.2.1855) et emporté le mobilier au MCAH Lausanne. Le tumulus avait un peu plus de 10 m. de diamètre (35 pieds) et 1,8 m. de hauteur (6 pieds); son remplissage était composé de «deux couches de cailloux roulés d'environ 2 pieds (0,6 m.) d'épaisseur chacune, séparées par un lit de terre végétale» (de Bonstetten 1855, Pl. XXVI, 11). Dans cette dernière couche, au centre du tumulus, F. Troyon a récupéré les fragments de fer appar-

tenant aux roues d'un char (ibid., Pl. XXVI, 1, 3, 5, 9; Troyon 1860, Pl. XVII, 26 = Drack 1964, Taf. 24, 2-3), répartis sur une surface de plus de 4 m. de diamètre (14 pieds). Au même emplacement, semble-t-il, Troyon a recueilli une plaque de ceinture en bronze (de Bonstetten 1855, Pl. XXVI, 2 = Drack 1964, Taf. 24, 5) sur les vertèbres lombaires fortement décomposées d'un personnage inhumé. Quelques fragments de céramique ont également été reconnus.

Il est donc impossible de démontrer l'association de ces éléments, vraisemblable dans le cas du char, du bassin et du poignard Ha D1 en tout cas; il semble bien, en revanche, que l'on soit en présence de la tombe principale, au centre du tumulus (voir ci-dessous).

Le rapport de fouilles original de F. Troyon (Catalogue, 162, 164) permet d'apporter des précisions importantes: on apprend que les agriculteurs avaient déjà emporté 75 chars de pierres avant son intervention, travail au cours duquel ils avaient reconnu l'existence des fragments de bronze du bassin. Ces derniers, avec la plaque de ceinture, les éléments de fer des roues du char, ce qui sera avec justesse interprété par la suite comme le manche en fer d'un poignard (Drack 1964, Taf. 24, 4; Drack 1972/73, Abb. 6, 14; Sievers 1982, 17; Taf. 3, 15) et quelques tessons de céramique, sont entrés dans sa collection personnelle (CT 1670-1674, en partie illustrés par de Bonstetten 1855, Pl. XXVI).

Voilà tout ce dont on dispose comme informations sur «le premier tumulus exploité scientifiquement dans le Canton de Vaud» (Troyon Catalogue, 164)!

Un élément troublant est apporté par l'existence au BHM Berne de cette *fibule en bronze*, associée à des fragments du bassin en bronze entré dans la collection Troyon et non décrits par ce dernier. Ces objets ont été vendus au BHM Berne avec l'ensemble de la collection de Bonstetten dès 1873, accompagnés de l'indication «Rances» pour toute provenance.

Nous interprétons ces objets comme provenant du même tumulus de Champs-des Bois (fragments du même bassin en bronze) que de Bonstetten se serait procuré sur place, auprès des agriculteurs (comme l'a fait F. Troyon), après la rédaction de son «Recueil» en 1855 (il résidait, rappelons-le, à quelques km. de là, à Valeyres-sous-Rances): voilà qui expliquerait pourquoi il ne les a pas mentionnés.

Nous interprétons la fibule, d'après l'analyse typologique et par comparaison avec les tumuli pour lesquels on dispose d'une documentation plus détaillée (Lausanne VD, Vernand de Blonay - surtout -, Assens VD, Bois aux Allemands, Bofflens VD, Bois de Tranchecuisse ou Rances VD, le Montet, dans notre zone d'étude) comme provenant d'une *tombe secondaire*, non reconnue comme telle au cours de l'évacuation des 75 chars de pierres et de terre de remplissage du tumulus!

Cette fibule a été illustrée par Viollier (1916, 128), non pas sous le N° 125 (= Rances, Montet), mais bien sous un autre N° 126 (= Rances); il n'avait pas, alors, réalisé l'association avec le mobilier du tumulus de Champs-des Bois telle que nous avons pu la restituer, ni d'ailleurs

Drack, qui, dans son inventaire (1964, 52-53; Taf. 24) ignore cette fibule et l'attribuera faussement par la suite au tumulus du Montet (ASSPA 54, 1968/69, 125).

Les «débris de fer» mentionnés par Viollier (1916, 128) – sans doute les restes des roues du char hallstattien – n'ont pu être retrouvés au BHM Berne.

## 7. RANCES Le Montet (district d'Orbe)

CN 1202, Orbe  
~ 530 550 / 179 825

### Tombs secondaires (2 ou 3) dans un tumulus

#### Historique des recherches

En 1861 ou au début de 1862, plusieurs tombes secondaires, dont 2, au moins, de l'époque de La Tène, ont été mises au jour par E. Mabilie à l'occasion de la fouille du tumulus hallstattien du Montet (voir *annexe*, ci-dessous).

#### Localisation

Relativement précise, au nord-est du village (environ 700 m.), au nord de la route qui mène à St-Christophe.

#### Tombe 1b

*Inventaire*: MCAH Lausanne Pl. 3; fig. 15-16

##### T.1b/1

*Anneau à 4 nodosités et fermoir à tenon en bronze*. Tige massive de section triangulaire, présentant 4 nodosités entre des cannelures bordées de chevrons en creux; fermoir constitué d'un tenon aménagé sur une extrémité qui va se loger dans l'autre extrémité évidée à l'emplacement d'une nodosité.  
Diam. int.: 45-52 mm.

##### T.1b/2

*Id.* (5 fragments; déformé).  
Diam. int.: 45-55 mm.

##### T.1b/3

*Crochet de ceinture en bronze*. Garniture en forme de «coffret» composée d'une tôle de bronze rectangulaire, enroulée sur un des longs bords (où se trouvait le crochet, non conservé), également sur les bords courts (un seul conservé); bord enroulé orné de côtes en relief entre 2 cannelures disposées en diagonale, opposées de part et d'autre d'un axe central; la plaque est ornée à la surface, en creux, de 3 registres superposés, encadrés par des lignes: les registres «supérieur» et «inférieur» sont divisés en 5 champs approximativement carrés, séparés par 2 traits parallèles, ornés chacun d'une sorte de fleur à 4 feuilles, à rotation sénestre à partir d'un cercle pointé au centre; le registre central est composé d'une série de feuilles définissant des arcs de cercles alternativement opposés et imbriqués, agrémentés de 4 cercles pointés aux intersections; le fond est traité au trémolo, à l'exception des bandes séparant les motifs; seule celle qui borde l'extrémité enroulée (côté crochet non conservé) est également décorée au trémolo. Rivet de fixation cylindrique, à tête circulaire, aplatie et retenue sur un côté à l'opposé du bord enroulé; seconde perforation symétrique (rivet non conservé). Voir fig. 17.  
Long. cons.: 51 mm.

*Datation*: LT A

#### Hors contexte – 1

*Inventaire*: MCAH Lausanne Pl. 3; fig. 15-16

##### HC -1 / 1

*Anneau à 4 nodosités et fermoir à tenon en bronze*. Tige massive de section sublosangique, présentant 4 nodosités ovoïdes bordées de fines cannelures et moulures; fermoir constitué d'un tenon (dégradé) sur une extrémité qui va se loger dans l'autre extrémité évidée dans le prolongement d'une nodosité.  
Diam. int.: 57-60 mm.

*Datation*: LT A

#### Références

- |  |   |
|--|---|
| * Mabilie Notes                                  | (notes de fouilles)   |
| * Troyon Inventaire de Bonstetten 1874, 36       | (inventaire et notes)   |
| Viollier 1910a, 259                              | (mention)   |
| Viollier 1916, 128                               | (id.)   |
| Viollier 1927, 299                               | (inventaire erroné, «T.5», voir <i>annexe</i> , ci-dessous)                         |
| Drack 1964, 53-54; Taf. 25-26, 1-32; E, 2; G, 2. | (inventaire, en partie erroné, voir <i>annexe</i> , ci-dessous)                     |
| Drack 1966, 130; Abb. 3                          | (inventaire, dessin du mobilier, en partie erroné, voir <i>annexe</i> , ci-dessous) |
| Megaw 1968, 138; 143; Fig. 5                     | (étude du crochet de ceinture, T.1b/3)  |
| Drack 1968/69, 39; Taf. 16, 1                    | (id.)   |
| Frey et Schwappach 1973, Fig. 2, 5; 343          | (id.)   |
| Drack 1974, 32; Abb. 2                           | (mention, dessin du motif du crochet de ceinture, T.1b/3)                           |
| Furger-Gunti 1984, 43                            | (mention, dessin du crochet de ceinture, T.1b/3)                                    |
| Kaenel et Müller 1986, 157, 234                  | (dessin du crochet de ceinture, T.1b/3)   |
| * Kaenel 1988a                                   | (illustration schématique de T.1b/1-2)  |
|  | (étude, illustrée)  |

#### Annexe

##### *A propos du tumulus de Rances VD, Le Montet*

Le célèbre tumulus du Montet à Rances a été fouillé par E. Mabilie, de Baulmes, en 1861 ou au début de l'année 1862; nous savons en effet, grâce aux notes de Mabilie (recopiées par A. D'Eternod et conservées au MV Baulmes) que la fouille de ce tumulus a eu lieu avant celle de Champvent VD, St-Christophe (1 ou 2 tumuli?); il avait pratiqué cette dernière fouille en 1862, bénéficiant d'une subvention de la commission des Musées, sur préavis de F. Troyon (fouille qui, mis à part quelques tessons, ne semble pas avoir livré de trouvailles).

Les notes de Mabilie, bien que détaillées, restent peu claires quant au nombre des sépultures et au mobilier de chacune d'elles... Il faut donc se reporter au texte de F. Troyon (Inventaire MCAH Lausanne, Nos 2729-2761) qui a enregistré personnellement ce mobilier, sans aucun doute en suivant les indications orales du fouilleur, et en distinguant bien l'inventaire de chaque tombe!

«Ce tumulus recouvrait plusieurs sépultures dont j'indique les objets d'après la série des tombes qu'il recouvrait»; il y a tout d'abord «*Au sommet peu en-dessous de la surface du tumulus*»: 2 séries d'objets qui, bien que ce ne soit clairement indiqué, ne peuvent appartenir au même sujet, soit:

a) 2 anneaux tubulaires et une plaque de ceinture (= Drack 1964, Taf. 2, 26-27; Taf. 25, 2)

b) la «feuille de bronze finement gravée, repliée de 2 côtés comme pour se rabattre sur le cuir de la ceinture, [illisible] de deux clous rivés sur le 3<sup>e</sup> côté [illisible]» et 2 bracelets. Ce dernier ensemble est retenu ici sous l'appellation neutre de *tombe 1b*. L'inventaire de Troyon se poursuit par l'énumération d'une «*tombe vers le centre de la colline*», puis, à 5 reprises, d'ensembles séparés par le sous-titre «*autre tombe*». On ne saurait être plus clair.

Enfin, suit une liste de trouvailles «*En dehors des tombes*», commençant par le «joli bracelet en bronze» qui constitue notre ensemble *Hors contexte-1*; les notes de Mabilley indiquent «14 pieds du centre, 2,7 pouces de profondeur, bracelet en bronze et débris de squelette », en

première position à la suite de l'inventaire des « tombes, tout comme l'inventaire de Troyon.

Il est clair que ces derniers objets proviennent, tout comme les autres objets associés à des sépultures, de *tombes secondaires* dans le remplissage du tumulus.

Tab. 5 Tumulus de RANCES VD, le Montet: attribution du mobilier par tombe.

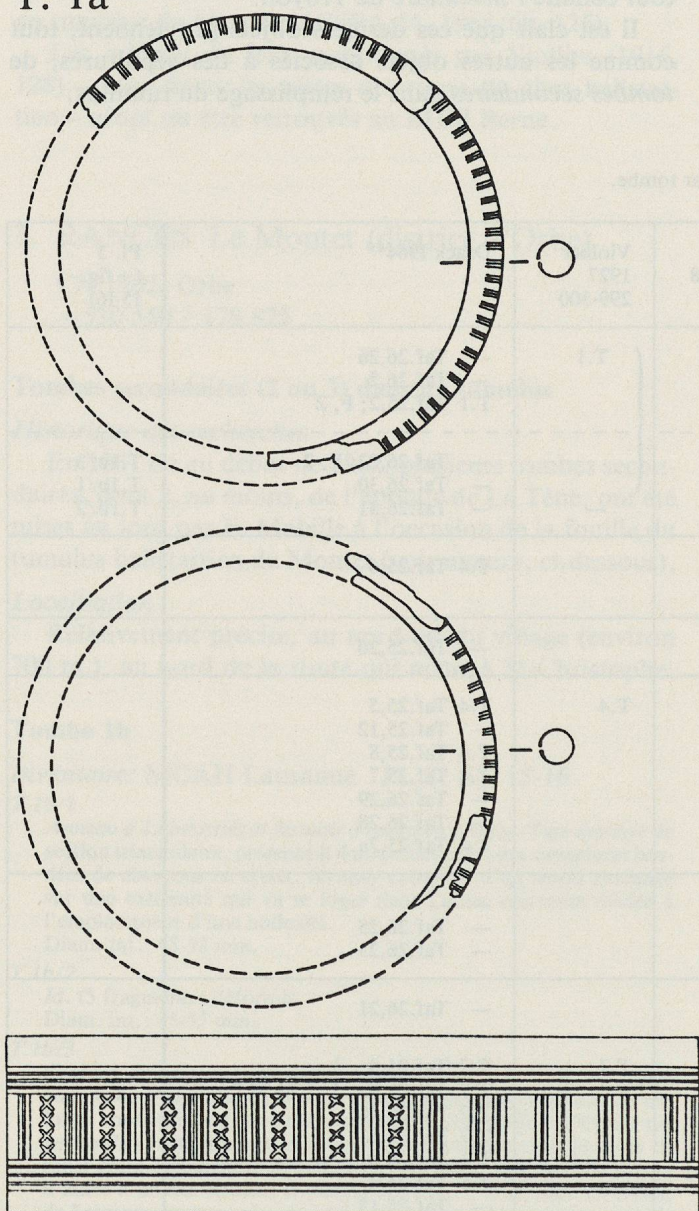
Troyon Inventaire MCAH Lausanne	Inter- prétation	Inv. N°	Viollier 1916, 128	Viollier 1927 299-300	Drack 1964**	Pl. 3 (+ fig. 15-16)
«Au sommet peu en-dessous de la surface du tumulus»	T.1a	2729 2730 2731		T.1	— Taf.26,26 — Taf.26,2 T.1 Taf.25,2; F, 2	
	T.1b	2732 2733 2734			— — Taf.26,22; E, 2 — Taf.26,30 — Taf.26,31	T.1b/3 T.1b/1 T.1b/2
«Tombe vers le centre de la colline»	T.2	2735			T.4 Taf.25,6	
«Autre tombe»	T.3	2736			— Taf.25,20	
«Autre tombe»	T.4	2737 2738 2739 2740 2741 2742 2743		T.4	T.4 Taf.25,5 — Taf.25,12 T.4 Taf.25,8 T.4 Taf.25,7 — Taf.26,29 — Taf.26,28 T.4 Taf.25,7a	
«Autre tombe»	T.5	2744 2745 2746	T.5*		— — Taf.26,25 — Taf.26,23	
«Autre tombe»	T.6	2747			— Taf.26,21	
«Autre tombe plus bas que la surface du sol au centre du tumulus»	T. principale à incinération T.7	2748 2749 2750 2751 2752 2753 2754 2755 2755a	T.7	T.7	T.7 Taf.25,9 T.7 Taf.25,9a T.7 Taf.25,10 T.7 Taf.25,11 T.1 Taf.25,3 T.1 Taf.25,4 — Taf.25,15 — Taf.25,18 — Taf.25,14	Taf. E, 2
«En dehors des tombes»	T. Hors contexte-1	2756			— Taf.26,32	HC/1
	T. Hors contexte-2	2757 2758			— Taf.25,13 — Taf.25,19	
«Fragments de poterie répandus sur toute la surface du tumulus»		2759				
«id. d'ossements carbonisés...»		2760				
«Quelques débris d'ossements humains»		2761				

\* Viollier commet une confusion en indiquant «Fibule La Tène I brisée. Lausanne. 5,214». Cette fibule, dont le N° d'inventaire est clairement visible sur la photo, provient d'une tombe de Rances, Pra Tecoz! (voir p. 92).

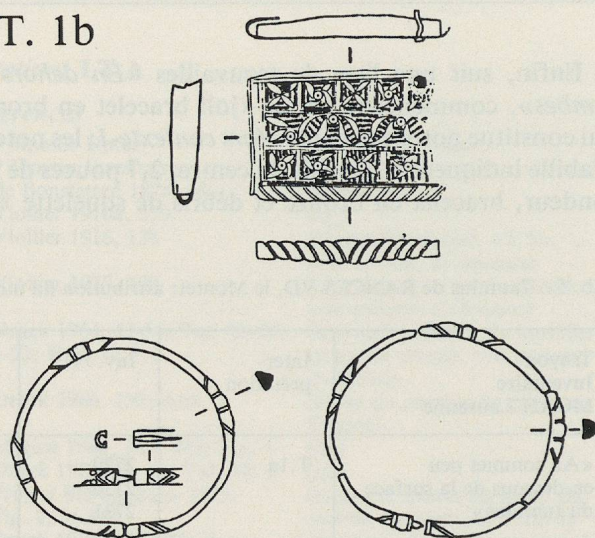
\*\* Le crochet (Taf.26,24) ne peut être attribué à coup sûr à la ceinture de notre T.1b (sans N° d'inventaire). Les objets (Taf.25,1,16,17) (sans N° d'inventaire) ne peuvent être attribués à coup sûr à la T. principale, ce qui est toutefois le plus vraisemblable.

RANCES Le Montet

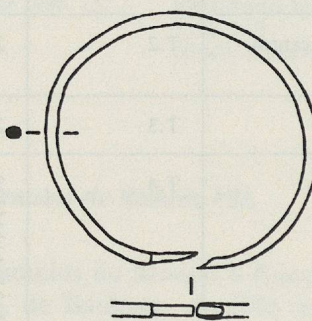
T. 1a



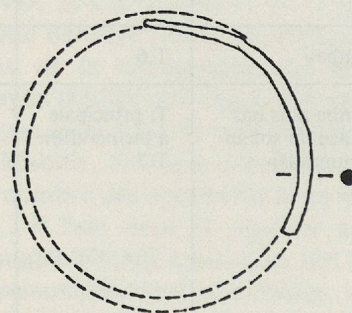
T. 1b



T. 2



T. 3



T. 4

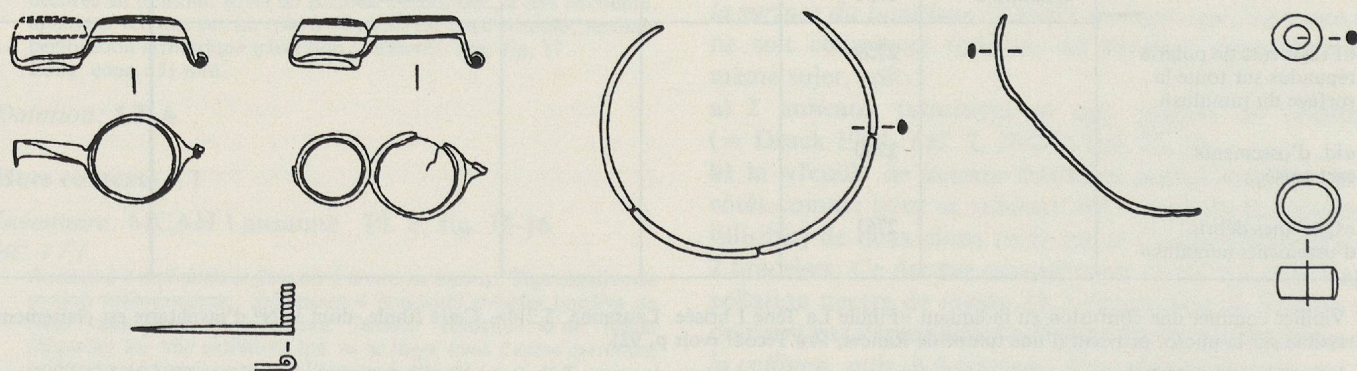
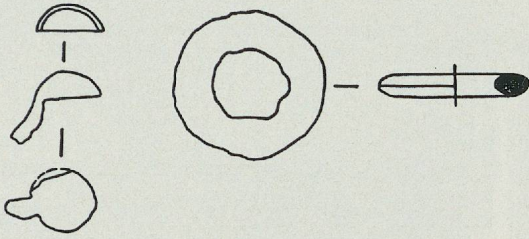
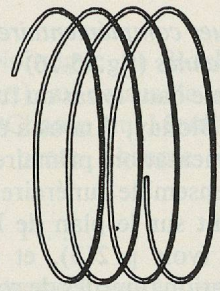


Fig. 15. Tumulus de Rances VD, Le Montet. Restitution des ensembles funéraires. (D'après Drack 1964, Taf. 25-26. Corrigé). Ech. 1:2.

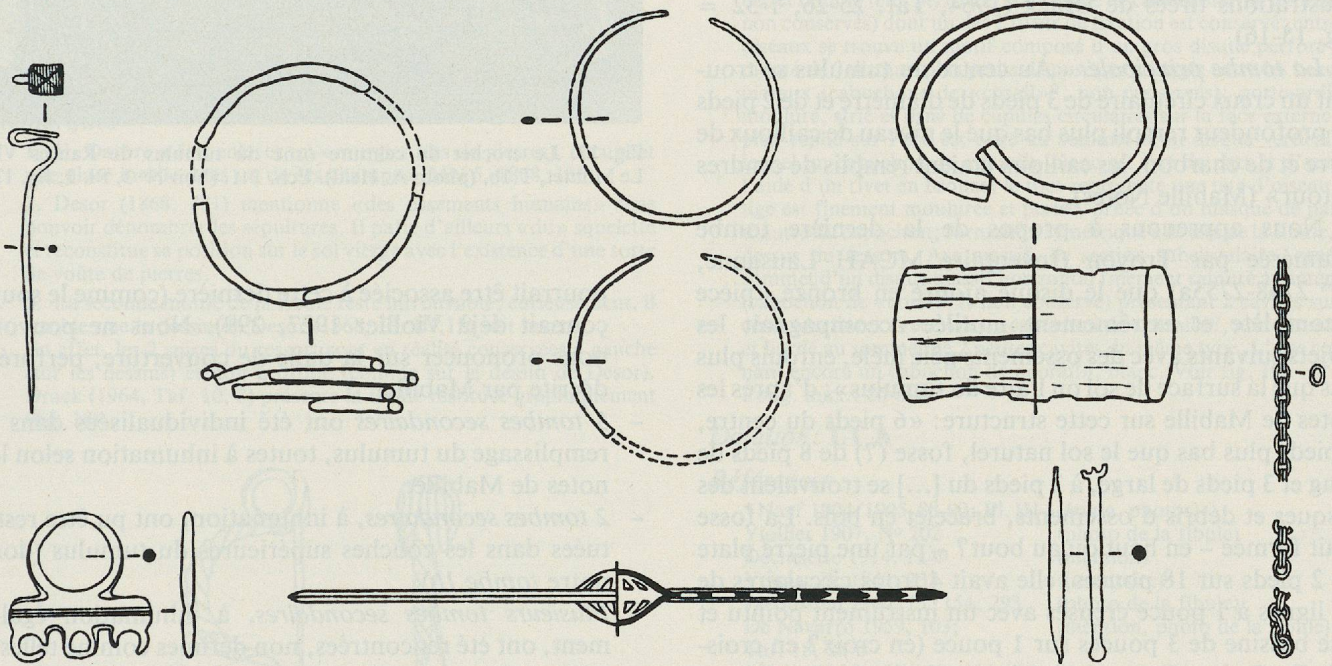
T. 5



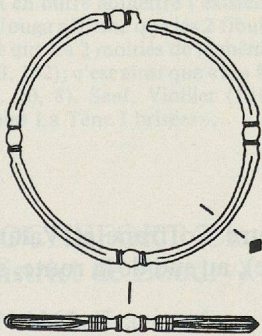
T. 6



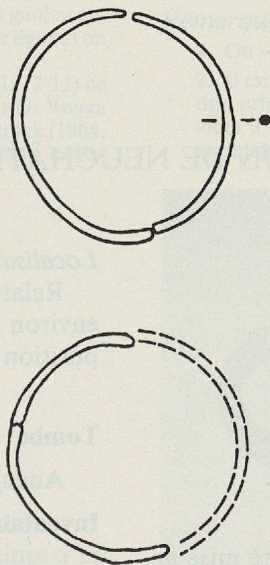
T. 7



Hors contexte - 1



Hors contexte - 2



?

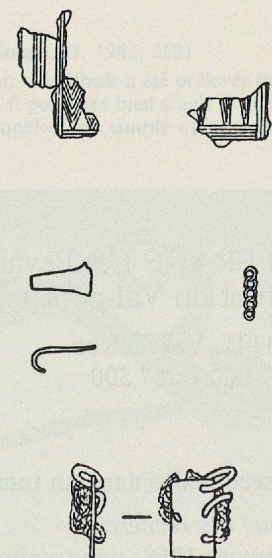


Fig. 16. Tumulus de Rances VD, Le Montet. Restitution des ensembles funéraires. (D'après Drack 1964, Taf. 25-26. Corrigé). Ech. 1:2.

*Remarques complémentaires sur les sépultures hallstattiennes (fig.15-16)*

Comme dans le cas du tumulus de Lausanne VD, Vermand de Blonay, il nous a été possible, grâce au retour à la documentation primaire, de préciser le contenu de chaque ensemble funéraire; vu l'importance de ce rétablissement sur le plan de l'interprétation culturelle des témoins (voir p.215), et pour éviter que des erreurs d'association (lourdes de conséquence) ne continuent à se propager dans la littérature, nous présentons ici l'inventaire restitué des tombes de ce tumulus, à l'aide des illustrations tirées de Drack (1964, Taf. 25-26, 1-32 = fig. 15-16).

*La tombe principale:* «Au centre du tumulus se trouvait un creux circulaire de 3 pieds de diamètre et de 2 pieds de profondeur rempli plus bas que le niveau de cailloux de terre et de charbon, les cailloux étaient remplis de cendres autour» (Mabille Notes).

Nous apprenons à propos de la dernière tombe énumérée par Troyon (Inventaire MCAH Lausanne, Nos 2748-2755a) que le disque ajouré en bronze «pièce incomplète et extrêmement mutilée accompagnait les objets suivants avec des ossements pêle mêle, enfouis plus bas que la surface de sol ou l'aire du tumulus»; d'après les notes de Mabille sur cette structure: «6 pieds du centre, 3 pieds plus bas que le sol naturel, fosse (?) de 8 pieds de long et 3 pieds de large, à 2 pieds du [...] se trouvaient des disques et débris d'ossements, bracelet en bois. La fosse était fermée – en haut ou au bout? – par une pierre plate de 2 pieds sur 18 pouces, elle avait 4 trous circulaires de 15 lignes à 1 pouce creusés avec un instrument pointu et une bassine de 3 pouces sur 1 pouce (en croix? en croissant?). Ces trous ont de 3-5 lignes de profondeur – serpentine environ 3 pièces [?] d'épaisseur».

– Nous interprétons ces vestiges comme les restes d'une tombe à incinération qui représente probablement, bien que située à environ 1,8 m. du centre, la tombe principale du tumulus. La première fosse aux restes d'os humains calcinés et cendres du centre du tumulus




Fig. 17. Le crochet de ceinture orné du tumulus de Rances VD, Le Montet, T.1b. (photo A. Held). Ech. 2:1. (Voir N° 3, Pl. 3; fig. 17).

pourrait être associée à cette dernière (comme le soupçonnait déjà Viollier 1927, 299). Nous ne pouvons nous prononcer sur la dalle de couverture, perforée, décrite par Mabille.

- 5 tombes secondaires ont été individualisées dans le remplissage du tumulus, toutes à inhumation selon les notes de Mabille.
- 2 tombes secondaires, à inhumation, ont pu être restituées dans les couches supérieures du tumulus (dont notre tombe 1b).
- Plusieurs tombes secondaires, à inhumation également, ont été rencontrées, non définies comme telles à l'écart de ces dernières (dont notre tombe Hors contexte-1). C'est la raison pour laquelle nous renonçons, à la suite de Troyon, à utiliser une numérotation des sépultures, comme l'ont fait Viollier (1916; 1927) ou Drack (1964) de manière erronée, tout comme l'étaient d'ailleurs les panneaux d'exposition au MCAH Lausanne.

## CANTON DE NEUCHÂTEL (8-9)

### 8. COFFRANE Les Favargettes<sup>1</sup> (district du Val-de-Ruz)

CN 1141, Val-de-Ruz  
~557 500 / 207 500

#### Tombe secondaire dans un tumulus

##### Historique des recherches

En janvier 1868, une tombe secondaire a été mise au jour par H. Darbre au cours de la destruction d'un tumulus hallstattien (et du Bronze moyen).

##### Localisation du site

Relativement précise, entre Coffrane et Valangin (à environ 1,5 km. de Coffrane), au sud de la route, sur une position dominante.

##### Tombe

Aucune information précise<sup>2</sup>.

**Inventaire:** MCA Neuchâtel<sup>3</sup> Pl. 3

<sup>1</sup>

*Fibule à pied libre en bronze.* Ressort à 4 spires (2 conservées) et corde externe (? non conservée); (pied non conservé); arc de section circulaire, côtelé en diagonale, ce qui suggère un effet de torsade.

Long. cons.: 41 mm.  
(Type de Marzabotto).

la (Dessin d'une partie du ressort d'après Desor 1868, Pl. III, 13).

**Datation: LT A**

**Références**

MN 5, 1868, 136-138	(mention)
L. Favre); 140 (de Mandrot)	
* Desor 1868, 229-242; Pl. III	(étude et dessin du mobilier)
ASA 15, 1882, 257-258	(mention de Desor 1868)
Viollier 1916, 124	(inventaire)
* ASSP 28, 1936, 39-42	(critique de Desor 1868)
(Vouga, P.)	
Vouga, D. 1943, 208	(inventaire)
Perret 1950, 58	(mention)
Drack 1964, 29-32; Abb. 26-29;	(inventaire, dessin du mobilier,
Taf. 10-11; C, 7	Taf. 10, 6 = fibule)
Rychner 1980, 125; 134-137	(mention)

**Remarques**

1. H. Darbre a fait enlever un «murgier (tas de pierres), occupant une place inutile dans un de ses champs» (MN 5, 1868, 136).
2. Desor (1868, 231) mentionne «des ossements humains» sans pouvoir dénombrer les sépultures. Il parle d'ailleurs «du» squelette et reconstitue sa position sur le sol vierge avec l'existence d'une sorte de voûte de pierres.
3. La seconde moitié de la fibule reste introuvable; curieusement, il semble que le dessin de Desor (1868, Pl. III, 12) soit inversé. En effet, les 2 spires du ressort sont en réalité conservées à gauche (sur les dessins) et non à droite (comme sur le dessin de Desor). Drack (1964, Taf. 10, 8) présente la fibule restituée graphiquement (fig. 18).

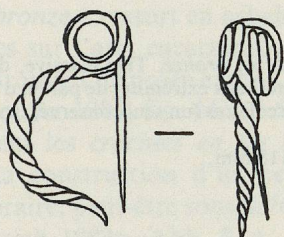


Fig. 18. La fibule du tumulus de Coffrane NE, Les Favargettes. (Restitution d'après Drack 1964, Taf. 10, 8). Ech. 2:3. (Voir Pl. 3).

4. C'est P. Vouga (ASSP 28, 1936, 41-42) qui a réinterprété la découverte et démontré le caractère non homogène des trouvailles. Viollier (1916, 124) avait déjà proposé d'y reconnaître une tombe à incinération (?) hallstattienne et «semble-t-il, une tombe gauloise». D'après la quantité de mobilier hallstattien (6 bracelets de lignite) on peut en outre admettre l'existence de plusieurs tombes. P. Vouga affirme que les 2 fibules de Desor (1868, Pl. III, 12-13) ne sont que les 2 moitiés de la même fibule (suivi en cela par D. Vouga 1943, 132); c'est ainsi que «la» fibule a été illustrée par Drack (1964, Taf. 10, 8). Seul, Viollier (1916, 124) mentionnait encore «deux fibules La Tène I brisées».

**9. ROCHEFORT Champ du Moulin<sup>1</sup>**  
(district de Boudry)

CN 1163, Travers /  
1164, Rochefort

**Tombe ?<sup>2</sup>**

**Historique des recherches**

En août 1902, une fibule «enfouie sous les racines d'un arbre» (Naef 1904/1905, 87) a été mise au jour par E. Robert, à l'occasion de la cueillette de fruits sauvages.

**Localisation du site**

Approximative, entre Noiraigue et Rochefort (à environ 2-3 km. de Rochefort), au-dessus de la bifurcation qui se dirige vers le «Champ du Moulin» (Naef 1904/1905, 87), sur une pente abrupte dominant l'Areuse.

**Inventaire: MCA Neuchâtel Pl. 3**

<sup>1</sup> *Fibule à double tête d'oiseau en bronze.* Ressort à 10 spires et corde interne enroulée sur un axe en fer, orné à l'origine de boutons à l'extrémité (de «corail»? non conservés); sur cet axe est ajustée une mince tôle découpée en forme de 2 oiseaux affrontés par leur long bec et dont la tête, perforée, était ornée de cabochons (de «corail»? non conservés) dont un des 2 rivets de fixation est conservé; entre les oiseaux se trouve un motif composé d'un gros disque perforé surmonté de 3 disques plus petits disposés en triangle entre les bords des oiseaux (cabochons de «corail»? non conservés); porte-ardillon mouluré, strié et orné de cupules circulaires sur la face externe. Le pied replié sur l'arc est orné au sommet d'un disque vertical sur lequel un cabochon de «corail» blanc est fixé de part et d'autre à l'aide d'un rivet en bronze; le tout représente une tête d'oiseau. La tige est finement moulurée et perlée, ornée d'un masque de part et d'autre du cabochon; formation symétrique à la tête de la fibule, au-dessus du ressort. Arc massif, de section subcirculaire, orné au sommet d'un disque massif horizontal finement rainuré à l'intérieur (cabochon de «corail»? non conservé) présentant 2 cavités sur les côtés (destinées à recevoir un cabochon de «corail»? non conservé), et bordé au sommet de 2 petites cavités du même type, l'une contenant encore un cabochon de «corail», blanc. Voir fig. 19.  
Long. max.: 85 mm.

**Datation: LT A**

**Références**

* Naef 1904/1905, 88-90; Pl. III	(étude, photos)
Viollier 1907, N° 202	(photo de la fibule)
Déchelette 1914, 1249	(mention)
Vouga, D. 1943, 233	(inventaire)
Jacobsthal 1944, Pl. 154; 293	(photo de la fibule)
De Navarro 1959, 103;	(mention, photo de la fibule)
Taf. 18, 2a-b	
* Dehn 1966, 137-146; Abb. 1,	(étude détaillée, photos, dessin
2; 4, 2	de la fibule)
Megaw 1967, 55 ss.; Taf. 4, 2	(mention, photo de la fibule)
De Navarro 1972, Pl. 152, 4	(id.)
Wyss 1974b, 185; Abb. 15, 3	(mention, dessin de la fibule)
Egloff 1980, 139-141; Fig. 2	(description brève, photos de la fibule)
Furger-Gunti 1984, 18	(photo de la fibule)
Elsaesser 1987, Abb. 4	(id.)

**Remarques**

1. Ou «Pré du Cloître» (Vouga, D. 1943, 253)
2. Il est impossible de savoir si la fibule a été prélevée dans sa position primaire. Dans ce cas, il peut très bien s'agir d'une tombe, ou alors d'un «dépôt intentionnel» (une simple «perte» est peu vraisemblable), voir p. 220.

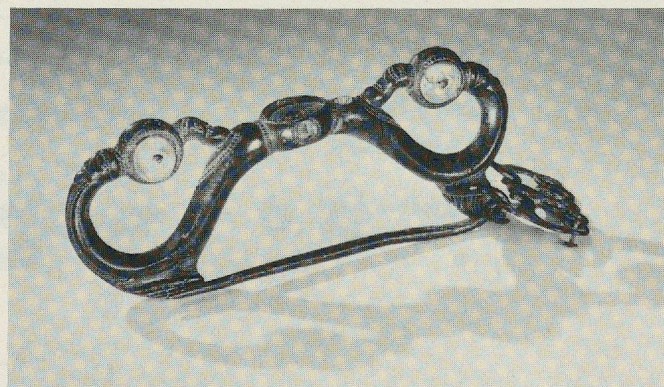


Fig. 19. La fibule de Rochefort NE, Champ du Moulin. (Photo Y. André) Long. 85 mm. (Voir Pl. 3).

CANTON DE FRIBOURG (10)

10. MURTEN/MORAT Löwenberg  
(Seebezirk)

CN 1165, MURTEN  
577 780 / 198 840

Tombe(s) secondaire(s) dans un tumulus

Historique des recherches

En juillet et août 1981, une tombe secondaire de l'époque de La Tène (T.2), et sans doute une deuxième tombe bouleversée (T.4), ont été mises au jour à l'occasion de la fouille du tumulus hallstattien du Löwenberg, sur le tracé de la route nationale RN 1 (SAC Fribourg, H. Schwab et collaborateurs: J.-L. Boisaubert et M. Bouyer).

Cet ensemble a fait l'objet de 3 rapports préliminaires, complémentaires, dont nous tirons les éléments utiles à notre propos, sans les étudier en détail, tout en reprenant telles quelles les illustrations publiées (Boisaubert et Bouyer 1983; Schwab 1984 a; b).

Localisation du site

Précise, au nord-est de Morat et du hameau de Löwenberg (environ 250 m.).

Tombe 2

Structure: fosse rectangulaire à la périphérie du tumulus (4 m. à l'est du centre) (fig. 20).

Sépulture: orientation SE-NO (tête au SE). Squelette fortement dégradé (fragments de la mâchoire inférieure et dents seuls conservés).

Mobilier localisé sur le squelette<sup>1</sup>: fibule en fer (T.2/1) sur le thorax à gauche; fibule en bronze (T.2/2) sur l'épaule à droite; bracelet en bronze (T.2/4) au bras gauche; (torque en bronze (T.2/3) déplacé lors de la découverte).

(Il n'est d'ailleurs pas certain que l'inventaire soit complet: destruction en surface par l'excavatrice lors de la découverte: Schwab 1984 a, 73).

Inventaire: SAC Fribourg Fig. 21

T.2/1

Fibule à pied libre en fer (2 fragments conservés). Ressort à 4 spires et corde externe, haute; pied (partiellement conservé) terminé par un bouton sphérique; arc de section circulaire, décrivant une large courbe.  
Long. cons.: 52 et 14 mm.

T.2/2

Fibule à pied libre en bronze. Ressort à 4 spires et corde externe, haute; pied replié vers l'arc, terminé par un bouton sphérique entre deux moulures striées, prolongé par un court appendice; arc filiforme, lisse.  
Long.: 47 mm.

T.2/3

Torque à tampons en bronze. Tige massive, de section circulaire, lisse, finement côtelé aux extrémités de part et d'autre des tampons; petits tampons circulaires (un seul conservé), soulignés par une cannelure.  
Diam. int.: 115-118 mm.

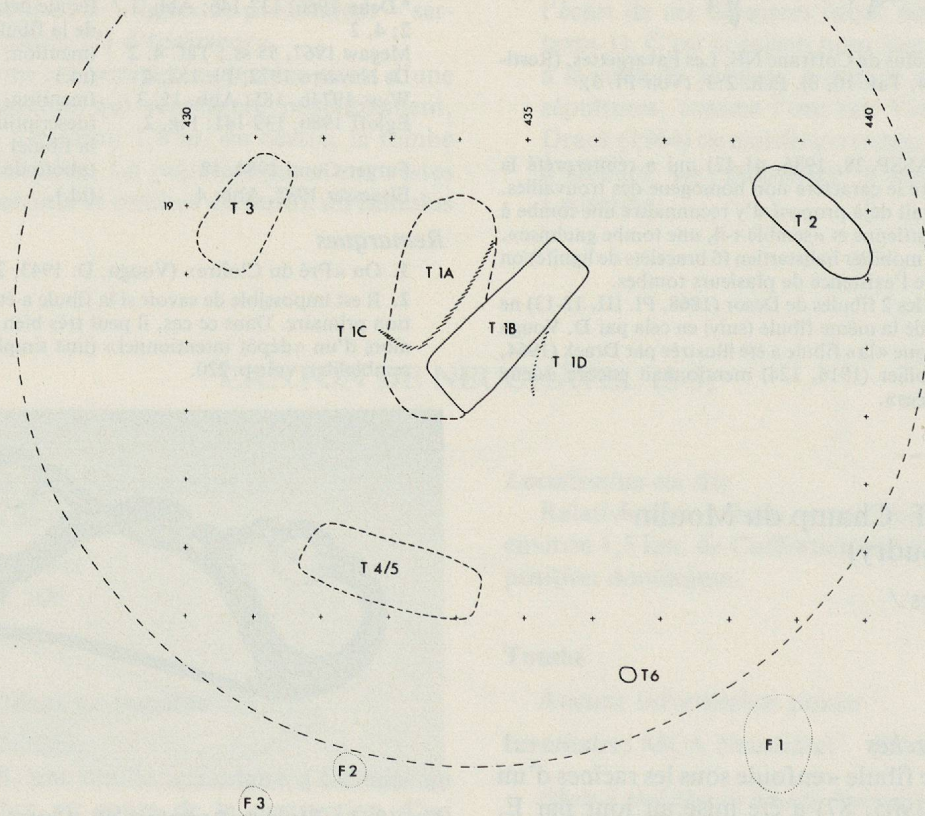


Fig. 20. Plan du tumulus de Murten/Morat FR, Löwenberg. (D'après Schwab 1984a, Abb. 3).

T.2/4

*Bracelet tubulaire à fermoir à manchon en bronze.* Tige de section circulaire, lisse; fermoir constitué d'une extrémité amincie qui va se loger dans l'autre extrémité (partie endommagée), recouverte d'un manchon cylindrique rainuré à la périphérie et présentant la trace d'un rivet de fixation.  
Diam. int.: ~55 mm.

**Datation: LT A**

**Tombe 4/5?**

Cet ensemble reste problématique: tout d'abord perçu comme provenant de 2 sépultures distinctes au cours de la fouille (T.4 et T.5), le mobilier a été regroupé par la suite en *une seule sépulture* (T.4/5) en invoquant l'argument que tous les objets n'étaient plus à leur place originale (Schwab 1984a, 72; note 7).

Nous préférons toutefois conserver l'interprétation première de 2 tombes distinctes, d'une part sur la base des observations de la fouille et d'autre part sur la base de critères typologiques (ténus, avouons-le): l'anneau à fermoir à œillets de ce type, sans décor, ne se rencontre pas en contexte Hallstatt final, mais uniquement en contexte La Tène ancienne dans notre zone d'étude (voir p. 222; Schmid-Sikimić 1985, 434).

**Tombe 5: Hallstatt D3**

La *fibule en bronze* à ressort en arbalète, pied en timbale et bouclettes sur l'arc, caractéristique de l'horizon Hallstatt D3, se trouvait disposée entre 2 planches de bois (Boisaubert et Bouyer 1983, fig. 44, N° d); sur la planche supérieure gisaient les *crochets en fer* (ibid., sans No) appartenant à la construction d'un cercueil ou d'une «chambre» funéraire, peut-être sous la forme d'une sorte de «tente» (Schwab 1984a, Abb. 8, e, f; Boisaubert et Bouyer 1983, 56).

**Tombe 4: La Tène A**

Un *anneau en fer* (Schwab 1984a, Abb. 8, a) et un *anneau en bronze* (ibid., Abb. 8, b), massifs, sans décor,

ont été prélevés 20 et 30 cm. au-dessus des vestiges précédents, tout comme l'*anneau à fermoir à œillets en bronze* (ibid., Abb. 8, c), plus à l'ouest, mais toujours dans les limites de la sépulture hallstattienne (à fibule et crochets!).

L'anneau ouvert en bronze (ibid., Abb. 8, d), massif, se trouvait à l'extérieur du dispositif, plus au nord (localisation, avec une autre numérotation, dans Boisaubert et Bouyer 1983, fig. 44; objets dans l'ordre présenté ici: anneau en fer = sans No, 10 cm. au sud de d et b; anneau en bronze = N° b; anneau à fermoir à œillets en bronze = N° c; anneau ouvert en bronze = N° a).

Nous proposons donc de restituer l'existence d'une *deuxième tombe de l'époque de La Tène*, T.4, implantée dans ce tumulus hallstattien, tout comme T.2.

*Structure:* fosse non observée (conditions du gisement difficiles, terrain homogène).

*Sépulture:* squelette entièrement désagrégé.

*Mobilier localisé sur le squelette?:* on ne peut pas interpréter à coup sûr la position de l'anneau à fermoir à œillets (T.4/1); les 2 anneaux massifs en fer et en bronze (T.4/2-3) pourraient également être à l'emplacement présumé des poignets et de la taille. L'anneau ouvert en bronze, déplacé, ne peut être attribué à l'une ou l'autre des sépultures.

*Inventaire:* SCA Fribourg Fig. 22

T.4/1

*Anneau à fermoir à œillets en bronze.* Tige massive de section circulaire, lisse, simplement ornée d'une moulure de part et d'autre de l'ouverture; fermoir constitué de 2 petits anneaux aménagés sur les extrémités de la tige (partiellement endommagés).  
Diam. int.: ~75 mm.

T.4/2

*Anneau fermé en fer.* Tige massive de section circulaire (forte corrosion), lisse.  
Diam. int.: 41-43 mm.

T.4/3

*Anneau fermé en bronze.* Tige massive de section circulaire, lisse.  
Diam. int.: 52-58 mm.

**Datation: LT A**

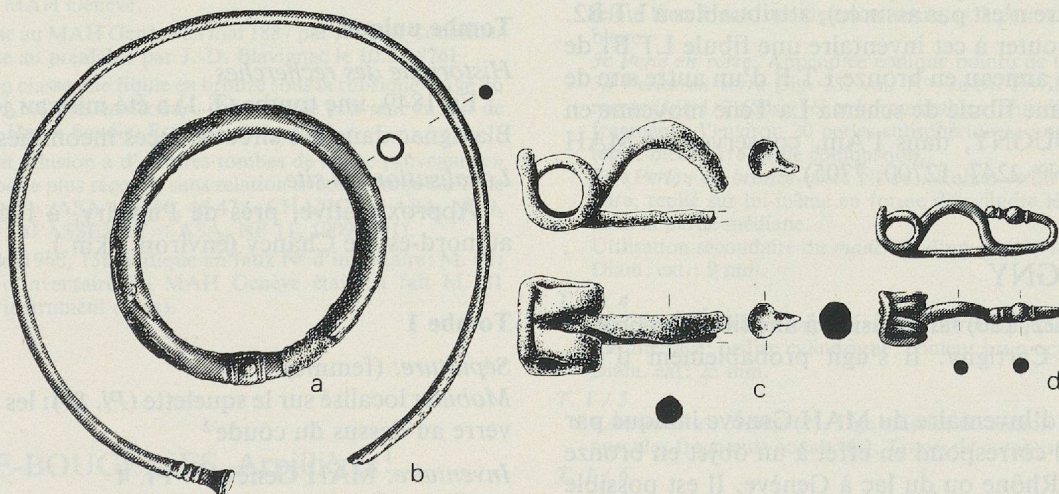


Fig. 21. Mobilier de la tombe T.2 du tumulus de Murten/Morat FR, Löwenberg. (D'après Schwab 1984a, Abb. 10: c = T.2/1; d = T.2/2; b = T.2/3; a = T.2/4). Ech. 1:2.

Références

- ASSPA 65, 1982, 186 (H. Schwab) (mention de la découverte)  
 \*Boisaubert et Bouyer 1983 (étude, publication du mobilier)  
 \*Schwab 1984 a (id. complémentaire)  
 Schwab 1984 b (id.)

Kaenel et Müller 1986, 157; 234 (illustration partielle, schématique de T.2)

Remarques

1. Documentation SAC Fribourg. Renseignements aimablement communiqués par H. Schwab et M. Bouyer.

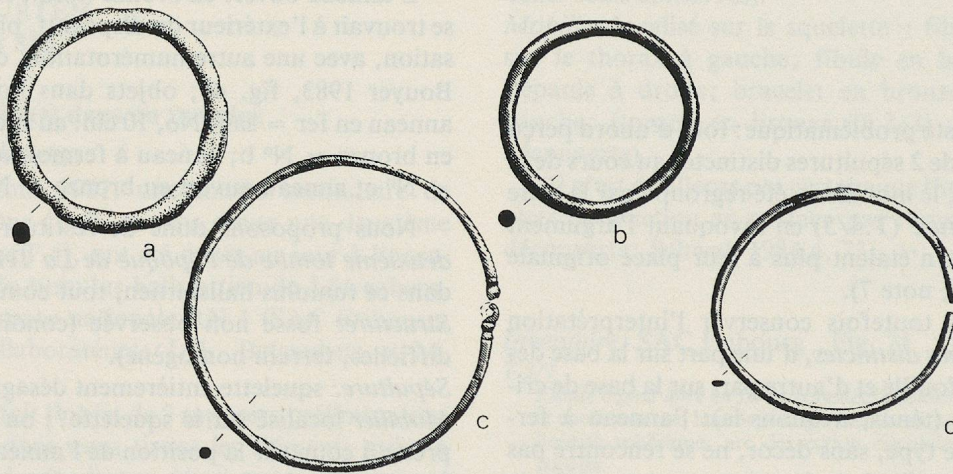


Fig. 22. Mobilier pouvant appartenir à la tombe T.4 (restituée) du tumulus de Murten/Morat FR, Löwenberg. (D'après Schwab 1984a, Abb. 8: c = T.4/1; a = T.4/2; b = T.4/3; d = déplacé, non attribuable). Ech. 1:2.

## 2. Tombes plates de La Tène ancienne et moyenne (LT A-LTC) (11-107)

### CANTON DE GENÈVE (11-16)

Les découvertes effectuées dans les environs de Genève, sur le territoire français, en Haute-Savoie, ont été publiées par von Eles (1967/68): il s'agit des 4 tombes de CHENS, de celle de DOUVAINE, et de celle de la Grotte aux Bourdons à COLLONGES-SOUS-SALÈVE (dont la qualité funéraire n'est pas assurée), attribuables à LT B2.

(On peut ajouter à cet inventaire une fibule LT B1 de VEYRIER, un anneau en bronze LT B d'un autre site de VEYRIER et une fibule de schéma La Tène moyenne en bronze de PUGNY, dans l'Ain, conservés au MAH Genève: inv. N<sup>os</sup> 2247, 12700, 7705).

#### — CARTIGNY

Deonna (1922, 120) fait allusion à une fibule en bronze provenant de Cartigny. Il s'agit probablement d'une confusion.

Le numéro d'inventaire du MAH Genève indiqué par Deonna (2705) correspond en effet à un objet en bronze provenant du Rhône ou du lac à Genève. Il est possible que cette confusion soit intervenue avec la fibule de Pougny (7705).

#### 11. CHANCY Passeiry<sup>1</sup>

CN 1300, CHANCY  
 ~488 800 / 113 200

##### Tombe unique

##### Historique des recherches

En 1849, une tombe (T.1) a été mise au jour par J.-D. Blavignac dans des circonstances inconnues.

##### Localisation du site

Approximative, près de Passeiry, à l'est du Rhône, au nord-est de Chancy (environ 2 km.).

##### Tombe 1

Sépulture: (femme).

Mobilier localisé sur le squelette (Pl. 84): les 2 bracelets en verre au-dessus du coude<sup>2</sup>

Inventaire: MAH Genève<sup>3</sup> Pl. 4

##### T.1/1

Bracelet en verre (~1/2 conservé). Tige de section plano-convexe de teinte bleu cobalt, segmentée à la surface en 4 côtes longitudinales,

dont 2 proéminentes au centre; fils jaunes et blancs, appliqués en zigzag sur les 2 côtes centrales.  
Diam. int.: 70 mm.  
(Haevernick 1960: groupe 7c).

T.1/2

*Id.* Tige de section plano-convexe, de teinte bleu cobalt, segmentée à la surface en 5 côtes longitudinales; côte médiane proéminente, incisée en diagonale à intervalles réguliers rapprochés; fils jaunes appliqués sur les 2 côtes latérales de part et d'autre de la côte médiane.  
Diam. int.: 9 mm.  
(Haevernick 1960: groupe 8d).

T.1/3

*Perle en verre.* Corps subsphérique, aplati à l'emplacement de l'orifice, de teinte bleue, bande ondulante blanche, colorée dans la masse.  
Diam. ext.: 17 mm.

T.1/4

*Id.* Corps subsphérique aplati à l'emplacement de l'orifice, de teinte bleue, orné de 7 «yeux» à peine saillants, constitués d'inclusions concentriques successivement (de l'extérieur vers le centre) blanches, bleues, blanches et bleu clair.  
Diam. ext.: 21 mm.

T.1/5

*Id.* Corps subsphérique aplati à l'emplacement de l'orifice, de teinte bleue, orné de 9 «yeux» à peine saillants, constitués d'inclusions de spirales colorées en registres décalés (2 «yeux» superposés alternant avec un «œil» central, à 3 reprises): «yeux» superposés jaunes avec spirale bleue, «yeux» centraux blancs avec spirale bleue.  
Diam. ext.: 22 mm.

**Datation: LT C2**

**Références**

Troyon 1860, 340, note 1	(mention)
Fazy 1868, 59-60	(id.)
von Tröltsch 1884, 80	(id.)
* Viollier 1916, 123	(inventaire)
Montandon 1922, 176	(id., en partie erroné <sup>4</sup> )
Deonna 1922, 119	(id. <sup>5</sup> )
Haevernick 1960, 15; 170;	(description et photo des 2
Taf. 5 (7c, 310); 7 (8d, 118)	bracelets <sup>6</sup> )

**Remarques**

- Viollier (1916, Pl. 18, 43; 21, 105) suivi par Deonna (1922, 120) classe à tort 2 bracelets en bronze sous «83 Anières», alors que dans son catalogue (p. 123) le N° 83 est avec justesse réservé à CHANCY. Ces 2 bracelets (Pl. 18, 43 et 21, 105) ne sont par contre pas identifiables! A notre avis il y a confusion avec des trouvailles provenant de France (Inv. N° B 3410, Nyons dans la Drôme). On rencontre l'orthographe «Passery» (von Tröltsch 1884, 80) et «Passeirez» (Viollier 1916, 123).
- Inventaire MAH Genève.
- Perle remise au MAH Genève en mai 1887 par Jaunin, Conseiller d'Etat (vendue au préalable par J.-D. Blavignac le 10.3.1876).
- Montandon classe une fibule en bronze sous la rubrique «Age du Fer» de «CHANCY et environs». Cette fibule provient en fait de POUIGNY en Haute-Savoie, France (voir p. 62).
- Deonna fait allusion à d'«autres tombes de même provenance» qui sont d'époque plus récente, sans relation avec la tombe La Tène («MONTAGNY»: ASA 4, 1858, 46-47; «CHANCY»: ASA, NF 9, 1907, 372-373; «PASSEYRY»: ASA, NF 11, 1909, 361).
- Haevernick (1960, 156) indique un faux N° d'inventaire: M. 82; L'ancien N° d'inventaire du MAH Genève était en fait M. 81 (M. 82 est un instrument en os).

**12. CHÊNE-BOUGERIES Arpillières<sup>1</sup>**

CN 1301, Genève  
~ 503 100 / 117 200

**Tombe unique<sup>2</sup>**

**Historique des recherches**

Vers 1867<sup>3</sup>, une «structure funéraire» a été mise au jour par Du Chêne et démontée sans précautions. Observations sommaires et mobilier recueillis par E. Stouvenel<sup>4</sup>.

**Localisation du site**

Relativement précise, à l'est de Genève, dans la campagne (propriété E. Stouvenel, avocat) «à peu près à 100 m. de la route du Chêne, N° 21 (Reber 1917, 225), route qui conduit du centre de Genève à Chêne-Bourg.

**Tombe 1**

**Structure:** prof. fosse: 30-40 cm. Aménagement composé d'une grande dalle «de forme plate, oblongue, d'environ 1,50 m. de longueur, 1 m. de «largeur» et de 2 dalles plus petites de part et d'autre «de près d'1 m. de largeur [...] comme pour serrer la dalle du milieu» (Reber 1917, 225).  
**Sépulture à incinération!:** une «couche grise de cendres, entremêlée de charbon et de fragments d'ossements calcinés» (ibid.), ainsi que le mobilier archéologique ayant également subi l'action du feu, se trouvaient sous la grande dalle plate.

**Inventaire:** MAH Genève<sup>5</sup> Pl. 4; fig. 23

T. 1 / 1

*Fibule de La Certosa en bronze* (ressort, ardidon et arc, non conservés). Pied libre redressé obliquement, terminé par un bouton lenticulaire de section plano-convexe, orné à la surface d'un motif en forme de triangle composé d'une double ligne incurvée en creux, inscrit dans un cercle; porte-ardillon vertical de forme trapézoïdale, élargi rhomboïdalement en surface; arc (non conservé) orné à la base d'un motif de chevrons composé de 2 cannelures ponctuées.  
Long. cons.: 70 mm.  
(Type La Certosa, variante tessinoise).

T. 1 / 2

*Fibule à pied libre en bronze* (terminaison du pied seule conservée). Disque aplati prolongé par un court appendice.  
Traces de combustion.  
Long. cons.: 15 mm.

T. 1 / 3

*Perles en verre et en bronze.*  
**3a 8 perles en verre:** 5 perles au corps subsphérique, aplati à l'emplacement de l'orifice, et 3 perles côtelées, de teinte bleu foncé.  
Diam. ext. moyen: 12 mm.  
**3b 20 perles en verre** (voir N° 3a). 17 perles subsphériques; 16 de teinte bleu foncé, une de teinte noire, et 3 perles côtelées de teinte bleue.  
**3c Perle en verre.** Appendice conique pointu de teinte bleu foncé.  
**3d Perles en verre** (fig. 23, voir N°s 3a-b). Environ 50 gros fragments (1/4-1/2 conservé) et innombrables (plus de 100) minuscules fragments d'environ 20 perles subsphériques; une perle côtelée de teinte bleue. Traces de combustion.  
**3e «Perle» en bronze** (avec N° 3a). Ruban étroit de section circulaire, replié sur lui-même en forme de cylindre légèrement bombé dans la partie médiane.  
Utilisation secondaire du manchon d'un anneau tubulaire.  
Diam. ext.: 9 mm.

T. 1 / 4

*Perle en terre cuite.* Corps de section bitronconique; cupule conique sur une face; orifice cylindrique; couleur brun ocre.  
Diam. ext.: 25 mm.

T. 1 / 5

«Anneau» en bronze (?). Tige massive de section circulaire (10 minuscules fragments conservés). Traces de combustion.

T. 1 / 6

*Anneau tubulaire en bronze* (partiellement conservé). Tige de section ovale composée de 2 coques lisses assemblées sur un noyau en matière organique (non conservé) et maintenues à l'aide de 3 rivets





Fig. 23. Fragments de perles en verre calcinées, de teinte bleu foncé, de la tombe à incinération de Chêne-Bougeries GE, Arpillières, T.1 (N° 3d, Pl. 4). Ech. 2:3.

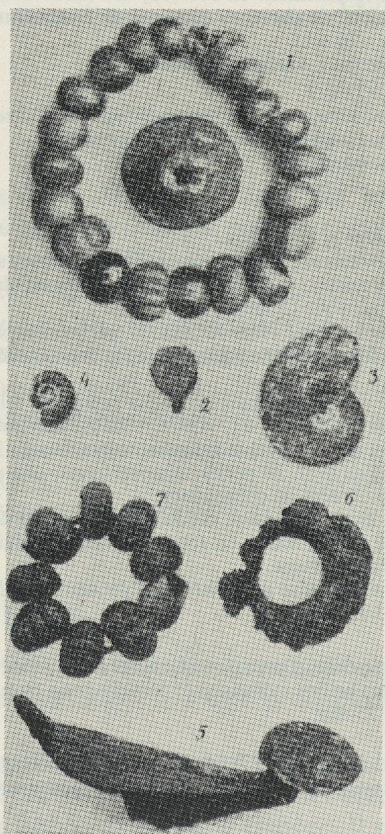


Fig. 24. Mobilier de Chêne-Bougeries GE, Arpillières, T.1. (D'après Reber 1917, fig. 4). (Voir Pl. 4).

en bronze cylindriques à tête légèrement aplatie (un conservé et deux perforations reconnaissables).  
Diam. ext.: ~34 mm.

T. 1 / 7

Anneau (?) en fer (~1/2 conservé). Tige massive de section subcirculaire.

Diam. int.: 40 mm.

T. 1 / 8

Pendeloque en coquillage fossile<sup>6</sup>. Orifice permettant la suspension. Teinte grise.

Long.: 30 mm.

T. 1 / 9

Id.<sup>7</sup> (introuvable). Orifice permettant la suspension. (Dessin d'après Reber 1917, fig. 4; fig. 24).

Fragments d'os calcinés et restes scoriacés (fig. 25).




Fig. 25. Fragments d'os calcinés (a) et restes scoriacés (b) de Chêne-Bougeries GE, Arpillières, T.1. Ech. 2:3.

#### Datation: LT A

#### Références

- |  |  |
|--|--|
| Gosse 1867                                 | (mention de la découverte <sup>8</sup> )                                 |
| Reber 1902, 126                            | (id.)  |
| ASSP 7, 1914, 3                            | (id.)  |
| Reber 1906-1913, 225                       | (id.)  |
| Viollier 1916, 123                         | (inventaire, voir remarques 1-3)   |
| * Reber 1917, 225-229, fig. 1-7            | (étude, photo d'une partie du mobilier, N°s 1, 2, 3a, 3b, 3c, 6, 8, 9)   |
| ASSP 10, 1917, 57                          | (mention)  |
| ASSP 12, 1919/20, 86                       | (id.)  |
| Montandon 1922, 166; Pl. XII               | (inventaire, photo d'une partie du mobilier, T.1/1, 3a-b, 4, 6; fig. 26) |
| Deonna 1922, 119                           | (inventaire, voir remarque 1)  |
| ASSPA 54, 1968/69, 123; fig. 20 (W. Drack) | (mention, dessin de la fibule, N° 1, voir remarque 3)                    |
| Raftery 1988, 33; Fig. 21, 1-9             | (étude des anneaux, T. 1/6; inventaire de T. 1 – nos dessins)            |

#### Remarques

- Viollier (1916, 123, suivi par Deonna 1922, 119) classe à tort cette découverte sous CHÊNE-BOURG. On rencontre l'orthographe «Arpillères» (ASSP 7, 1914, 3).
- Nous suivons ici Viollier qui admet qu'il s'agit d'«une» tombe; Reber (1917, 225) ne peut en fournir la preuve.
- Viollier indique la date de 1875 (sans doute à la suite de Reber 1902, 12, suivi par Drack, ASSPA 54, 1968/69, 123). La date de

1867 reste d'ailleurs approximative (Reber 1927, 225, mentionnant expressément «vers 1867»).

4. Le mobilier a-t-il été intégralement recueilli?

5. Perles et un fossile (T.1/3-4, 8) vendus au MAH Genève en 1918 par B. Reber (remis au préalable par E. Stouvenel) (Reber 1917, 225). Fossile (T.1/9) introuvable.

6. «*oppelia rollieri* de Lor.» (Reber 1917, 226) de l'oxfordien argileux à fossiles pyriteux, détermination J. Favre. «Les gisements les plus rapprochés de Genève se trouvent dans la région de Virieux le-Grand, Jura méridional» (ibid., 226-227).

7. «*Lensphinctes noetlingi* de Lor.» (voir remarque 6).

8. Le communiqué de H. Gosse, à la séance du 28 novembre 1867 (Reber 1917, 226) est mentionné dans: Mémoires et documents publiés par la Société d'histoire et d'archéologie de Genève 17, 1872, 113 «Notice sur deux tombeaux découverts aux Arpillières près de Chêne, par M.H. Gosse» et dans: Favre E., Mémorial des cinquante premières années de la Société d'histoire et d'archéologie de Genève (1838-1888), Genève 1889, 157: «Sur deux tombeaux antiques récemment découverts aux Arpillières près Chêne, par M. Hippolyte Gosse». (Ces 2 ouvrages, répétant simplement une information, ne figurent pas dans notre bibliographie générale).

### 13. CHÊNE-BOURG

CN 1301, Genève  
~ 504 200 / 11 100

#### Groupe de tombes<sup>1</sup>

##### Historique des recherches

En 1877 et le 3.1.1878<sup>2</sup>, plusieurs (?) tombes ont été détruites dans une gravière.

##### Localisation du site

Approximative, au sud-est du village (environ 800 m.), sur la route qui mène à Thonex<sup>3</sup>.

#### Tombes?

Inventaire: MAH Genève<sup>4</sup> Pl. 5

1

*Fibule en fer* (partie du ressort seule conservée). Ressort à 6 (?) spires.  
Long. cons.: 28 mm.

2

*Fibule à pied libre en bronze*. Ressort à 6 spires (5 conservées) et corde externe; pied (non conservé) replié sur l'arc, terminé par un disque orné d'un cabochon plat de «corail» blanc fixé à l'aide d'un rivet en bronze, prolongé par un court appendice spatuliforme; arc de section circulaire, épaissi au sommet, lisse.  
Long. cons.: 55 mm.

3

*Anneau en bronze* (~3/4 conservés). Tige massive de section ovale légèrement aplatie sur la face interne, lisse.  
Diam. int.: 56 mm.

4

«*Bouton*» en ambre. Tige de section plano-convexe de couleur rouge; cupule conique et perforation cylindrique étroite ménagée sur la face convexe; face plane ornée d'un ensemble de 4 fois 3 cercles concentriques, en creux, disposés autour de la perforation.  
Diam. ext.: 16 mm.

5-6

*Épée dans son fourreau en fer* (2 fragments informes).  
Long. cons.: ~215 mm.

7

*Talon de lance en fer* (partiellement conservé). Douille circulaire, creuse.  
Long. cons.: 79 mm.

8

*Couteau en fer*<sup>5</sup>. Lame de section triangulaire (pointe non conservée); soie de section rectangulaire, courte, amincie.  
Long. cons.: 66 mm.

5-8

*Fragments de fer* (9 fragments informes, oxydés, non illustrés).

#### Datation: LT B1

#### Références

* Viollier 1916, 123	(inventaire)
Montandon 1922, 169	(id.)
Deonna 1922, 119	(id.)

#### Remarques

1. Montandon (1922, 169) admet qu'il s'agit d'«un tombeau».
2. Viollier (1916, 123) date la découverte de 1877 uniquement.
3. On rencontre l'orthographe «Troënex» (Viollier 1916, 123) ou Chêne-Bourg, sud-ouest de «Troinex» (Deonna 1922, 119), sans doute à la suite d'une confusion avec le village de Troinex beaucoup plus éloigné.
4. Mobilier vendu au MAH Genève le 8.4.1879. Viollier (1916, 123), suivi par Montandon (1922, 169), mentionne l'existence de «2» bracelets (à tort?): un seul est conservé au MAH Genève.
5. On pourrait interpréter ce fragment comme la soie de l'épée (N° 5); la minceur et la faible longueur de la soie (non cassée) ainsi que la minceur et la dissymétrie de la lame et de sa section nous poussent toutefois à considérer cet objet comme un «couteau».

### 14. CORSIER

CN 1281, Coppet  
~ 506 300 / 124 400

#### Groupe de tombes (3 au moins, peut-être 4 ou 5<sup>1</sup>)

##### Historique des recherches

Entre 1868 et 1876, plusieurs tombes ont été détruites dans une gravière: en 1868 (T.1), 1873 (T.2), 1875 (T.3), 1874 et 1876. (Voir remarque 1).

##### Localisation du site

Approximative, dans une gravière au nord-ouest du village (environ 200 m.)<sup>2</sup>.

#### Tombe 1

Structure: entourage de dalles<sup>3</sup>.

Inventaire: MAH Genève<sup>4</sup> Pl. 5

T.1/1

*Fibule à pied libre en bronze*. Ressort à 6 spires et corde externe; porte-ardillon mouluré; pied replié vers l'arc, terminé par un disque au centre duquel est logé un rivet en bronze à large tête lenticulaire (destiné à fixer un cabochon non conservé), prolongé par un appendice spatuliforme trilobé.  
Long.: 74 mm.

T.1/2

*Id.* Ressort à 6 spires et corde externe (en partie non conservée); (pied non conservé); arc de section circulaire épais, orné au sommet d'une esse à rotation dextre, apparaissant en relief prononcé.  
Long.: 47 mm.

T.1/3

*Id.* (ressort, ardillon et pied non conservés). Arc de section bi-convexe, élargi au sommet et segmenté à la surface en une partie centrale subrectangulaire, ornée d'un registre de losanges ponctués de cercles estampés entre 2 moulures striées, bordé vers le pied de 2 moulures (lisse et striée).  
Long.: 30 mm.  
(Type de Dux).

T.1/4

*Anneau fermé en bronze*. Tige massive de section ovale, lisse.  
Diam. int.: 76 mm.

T.1/5

*Id.* Tige massive de section ovale, aplatie sur la face interne, lisse, présentant une légère protubérance ovoïde.  
Diam. int.: 55-59 mm.

T.1/6

*Anneau en méandres en bronze* (fragment déformé, redressé). Tige de section rectangulaire, ornée à la surface de 2 cannelures parallèles continues.

Long. cons.: 4 mm.

T.1/7

*Bague en bronze*. Ruban de section plano-convexe, profilé à la surface dans la partie médiane entre 2 rainures latérales, orné d'un motif végétal en léger relief composé de feuilles allongées en zigzag et d'une courte feuille transversale à leur point de jonction.

Diam. int.: 18 mm.

T.1/8

*Id.* Ruban de section plano-convexe (bords endommagés), profilé à la surface dans la partie médiane entre 2 rainures latérales, lisse.

Diam. int.: 19 mm.

**Datation: LT B1**

**Tombe 2**

*Sépulture:* (jeune fille).

*Inventaire:* MAH Genève<sup>5</sup> Pl. 6

T.2/1

*Fibule à pied libre en bronze*. Ressort à 6 spires et corde externe; pied replié sur l'arc, terminé par un disque au centre duquel est logé un rivet en bronze à large tête lenticulaire (destiné à fixer un cabochon, non conservé), prolongé par un appendice spatuliforme, mouluré en surface.

Long.: 73 mm.

T.2/2

*Id.* Ressort à 6 spires et corde externe; porte-ardillon mouluré obliquement; pied replié vers l'arc, terminé par un bouton sphérique entre 2 moulures, prolongé par un appendice conique aplati, trilobé à l'extrémité.

Long.: 67 mm.

T.2/3

*Anneau à fermoir à tenon en bronze*. Tige massive de section biconvexe, profilée à la surface en une crête médiane bordée de 2 zones latérales striées (forte usure); fermoir constitué d'un tenon conique aménagé sur une extrémité qui va se loger dans l'autre extrémité, épaissie, moulurée en une nodosité et évidée (la tige s'amincit progressivement vers l'extrémité à tenon).

Diam. int.: 51 mm.

**Datation: LT B1**

**Tombe 3**

*Inventaire:* MAH Genève<sup>6</sup> Pl. 6

T.3/1

*Perles en verre en ambre et en bronze*. 15 perles en verre au corps subsphérique, aplati à l'emplacement de l'orifice, de teinte bleu foncé; 12 perles en verre côtelées, de teinte bleu clair; une perle en verre présentant 9 cavités (destinées à recevoir des inclusions, non conservées). 13 perles en ambre de couleur rouge, de formes irrégulières (en général subsphériques) et dimensions variables, dont une plus grosse de forme biconvexe et une autre présentant un large orifice cylindrique.

Diam. ext.: 10-38 mm.

*la Anneau en bronze*. Tige creuse de section triangulaire à arête médiane externe marquée.

Utilisation secondaire d'un anneau ornant une fibule *a sanguisuga*.

Diam. ext.: 25 mm.

T.3/2

*Anneau à 3 nodosités et fermoir à tenon en bronze*. Tige massive de section biconvexe présentant 3 séries de 2 nodosités bordées de moulures de part et d'autre; segments profilés à la surface en une crête médiane bordée de 2 zones latérales striées obliquement, ornés de chevrons en creux opposés de part et d'autre des nodosités; fermoir constitué d'un tenon conique aménagé sur une extrémité qui va se loger dans l'autre extrémité évidée à l'emplacement d'une nodosité. On peut reconnaître la figuration schématique de «visages» opposés dessinés par des courts traits en chevrons, représentant la bouche et le menton, le nez, les yeux et les sourcils.

Diam. int.: 46-50 mm.

T.3/3

*Id.*

Diam. int.: env. 50 mm.

T.3/4

*Anneau à fermoir à tenon en bronze*. Tige massive de section ovale, lisse, de forme et d'épaisseur irrégulières, striée par endroits. Fermoir à tenon à l'origine (difficilement reconnaissable sous les traces d'usure, de restaurations et de colle).

Diam. int.: 38-42 mm.

**Datation: LT A**

**Hors contexte** (Mobilier non attribuable à une tombe précise).

*Inventaire:* MAH Genève<sup>7</sup> Pl. 6

1

*Anneau ouvert en bronze*. Tige massive de section ovale, lisse, présentant une simple protubérance ovale près d'une extrémité.

Diam. int.: 47 mm.

2

*Anneau à tampons en bronze*. Tige massive de section circulaire, lisse, simplement ornée seulement de part et d'autre des tampons de 2 moulures striées (forte usure externe); tampons cylindriques, légèrement évidés, détachés de la tige, ornés à la surface d'une moulure striée.

Diam. int.: 57-75 mm.

**Datation: LT B1**

**Références**<sup>8</sup>

Reber 1892, 297	(mention)
Reber 1906-1913, 225	(id.)
* Viollier 1916, 123; Pl. 5, 200; 17, 29; 21, 99; 22, 124.	(inventaire <sup>9</sup> , photo d'une partie du mobilier, T.2/2, T.3/1 ou 2, T.1/6, T.2/3)
Deonna 1917, 379; fig. 82, 1	(dessin de la fibule T.1/2)
Montandon 1922, 171; Pl. XII	(id., photo d'une partie du mobilier, T.1/1-8; T.2/1-3; T.3/1-4; HC/2; fig. 26)
Deonna 1922, 119	(inventaire)
Deonna 1934, 136; fig. 15, 1	(mention, dessin de la fibule T.1/2)
* Blondel et Jayet 1947, 43-44	(inventaire)

**Remarques**

1. D'après les dates, mentionnées dans le compte rendu de l'administration municipale (Blondel et Jayet 1947, 43) et les entrées au MAH Genève (voir remarques 4-7).

2. D'après Blondel et Jayet (1947, 44), T.1 se trouvait légèrement à l'écart des autres, groupées dans la gravière de F. Cochet. Des vestiges d'habitat ont été reconnus au nord de ce cimetière, mais rien ne permet de les attribuer à La Tène.

3. L'inventaire du MAH Genève et les anciens panneaux d'exposition (= Montandon 1922, Pl. XII; fig. 26) indiquent «dans un tumulus à Corsier», ce qui doit être synonyme de «tombe» dans le cas présent. En effet, on est en présence de plusieurs tombes, dont 2 plus récentes que LT A. Ce dernier argument a toutefois peu de poids, la tombe secondaire de Obergösgen date également de LT B1 (Lüscher 1981, voir p. 235). Aucun tumulus dont l'érection remonterait au début de La Tène n'a toutefois pu être individualisé dans notre zone d'étude, et dans le cas de Corsier aucun élément hallstattien n'est associé au mobilier des tombes.

Nous admettons à la suite de Blondel et Jayet (1947, 44) qu'il s'agit du «tombeau entouré de dalles, contenant un squelette qui portait des bracelets en bronze» (Reber 1892, 297).


4. Mobilier vendu au MAH Genève le 12.2.1870 par [illisible].

5. Mobilier remis au MAH Genève le 28.3.1873 par F. Cochet.

6. Mobilier remis au MAH Genève le 19.2.1875 par F. Cochet (aucune indication pour T.3/4).

7. Anneaux remis au MAH Genève le 15.3.1874 (N° 1) et vendu au MAH Genève le 1.9.1876 par Terracina (N° 2).

8. Les références présentées ne concernent que le groupe de tombes décrit plus haut; nous ne tenons pas compte d'une autre découverte, qui n'a pu être contrôlée:



Objets divers du deuxième Age du Fer (La Tène) recueillis à Genève et dans les environs.  
*Cette planche reproduit un des panneaux du Musée d'Art et d'Histoire de Genève. La fixation définitive d'un certain nombre de ces objets a exigé la reproduction du panneau dans son intégralité.*

Fig. 26. Le mobilier des tombes La Tène de Genève et environs, tel qu'il était exposé au MAH Genève. (D'après Montandon 1922, Pl. XII). (Voir Pl. 4).

ASA 12, 1879, 917 mentionne la découverte du squelette d'un guerrier gallo-romain («... eines gallo-römischen Kriegers...») avec épée et lance. D'autres trouvailles du même genre auraient été effectuées auparavant à Corsier. Reber (1906-1913, 225) mentionne une épée de La Tène.

Reber (1917, 228) mentionne à nouveau une épée en fer, vendue lors de la succession P. Stroelin, comme «épée gallo-romaine trouvée à Anières». Reber au contraire se souvient que ce «glaive» aurait été mis au jour «dans un tombeau au NO du village de Corsier, où on rencontre aujourd'hui de grandes gravières». Cette épée décrite comme appartenant à La Tène moyenne (!) aurait été remise au SLM Zurich (introuvable) (mention reprise de manière confuse dans ASSP 10, 1917, 57).

Autre confusion à propos d'Anières (voir plus haut, remarque 1).

9. Viollier ne mentionne pas les 2 anneaux entrés en 1874 et 1876 au MAH Genève (voir remarque 6). Dans le premier cas, le donateur est le même que celui du mobilier de T.2 (argument positif d'attribution), dans le second cas, si l'on en croit la légende des anciens panneaux d'exposition du MAH Genève illustrés par Montandon (1922, Pl. XII, voir remarque 3), ce bracelet ferait partie de l'inventaire de T.1. On ne peut se prononcer avec certitude.

## 15. MEYRIN Veyrot<sup>1</sup>

CN 1300, Chancy  
~493 700 / 120 300

### Tombe unique<sup>2</sup>

#### Historique des recherches

Au début de mars 1922, une tombe (T.1) a été mise au jour par E. Rochat, agriculteur, suite à l'abattage d'un vieux chêne. E. Pittard (voir remarque 5) l'a accompagné par la suite pour «terminer la fouille» (Pittard 1920/22, 331; une seconde fibule a été découverte à cette occasion).

#### Localisation du site

Approximative, à l'ouest du village (environ 1 km.) «au bord d'un chemin près d'une gravière» (Deonna 1922, 118) (propriété E. Rochat.)

### Tombe 1

Structure: prof. fossé: 0,5 m.

Sépulture: femme adulte<sup>3</sup>.

Mobilier localisé sur le squelette (Pl. 84): bracelet en bronze<sup>4</sup> à l'avant-bras.

Inventaire: MAH Genève<sup>5</sup> Pl.6

#### T.1/1

Fibule à pied libre en bronze (introuvable). Ressort à 6 spires et corde externe; pied replié vers l'arc, terminé par un bouton; arc élargi au sommet, de forme ovale (voir T.1/2). (Dessin d'après Deonna 1922, fig. 1: fig. 27).

#### T.1/2

Id. (ressort et ardillon non conservés). Pied replié vers l'arc, terminé par un petit bouton de section plano-convexe orné à la surface de stries rayonnantes, prolongé par un court appendice (extrémité non conservée); arc de section convexe, élargi au sommet, de forme ovale, aux bords abattus en surface (voir T.1/1). Long. cons.: 41 mm.

#### T.1/3

Anneau fermé en bronze. Tige massive de section ovale, lisse. Diam. int.: 54 mm.

Datation: LT B2

#### Références

\* Deonna 1922, 118-120; fig. 1 (étude, photo du mobilier: fig. 27)  
Pittard 1920/22, 331-332 (id., commentaire anthropologique)




Fig. 27. Mobilier de Meyrin GE, Veyrot, T.1. (D'après Deonna 1922, fig. 1). Ech. 2:3. (Voir Pl. 6).

ASSP 14, 1922, 58	(mention)
Montandon 1922, 175; Pl. XII	(inventaire, photo du mobilier: fig. 26)
Deonna 1923, 40-41; fig. 9	(= Deonna 1922)
ASSP 15, 1923, 80	(mention)
Deonna 1942, 73; fig. 44	(id., photo du mobilier = Deonna 1922, fig. 1)

### Remarques

1. Montandon (1922, 175) orthographe «Veyzot».
2. Deonna 1922, 118 (= 1923, 41) souligne le fait que quelques années auparavant (avant 1922) «M. François Besson avait trouvé une certaine quantité d'ossements dans la gravière communale, non loin de cet emplacement.» Aucun document ne permet d'affirmer qu'il s'agit bel et bien de tombes La Tène.
3. Quelques fragments du squelette recueillis et étudiés par E. Pittard au laboratoire d'anthropologie de l'Université: «à voir la gracilité du fémur de la clavicle et du radius» (1920/22, 331) comme appartenant à un squelette féminin, adulte.
4. D'après la coloration en vert du radius (ibid.).
5. Mobilier remis à E. Pittard par E. Rochat; une fibule en bronze (T.1/1) reste introuvable; nous l'illustrons d'après la photo publiée par Deonna (1922, fig. 1, en haut à droite: fig. 27) à l'échelle adaptée au reste du mobilier (soit 2:3).

## 16. GENÈVE? Lit du Rhône

CN 1301, Genève

### Tombe?<sup>1</sup>

#### Historique des recherches

En 1884?, une fibule a été mise au jour «près du bâtiment des turbines» (Montandon 1922, 161), à l'occasion des travaux du Rhône.

#### Localisation du site

Inconnue (voir remarque 1).

Inventaire: MAH Genève<sup>2</sup> Pl. 6

<sup>1</sup> *Fibule à pied libre en bronze.* Ressort à 16 spires enroulées sur un axe en bronze et corde externe; pied replié sur l'arc, terminé par un bouton biconique entre 2 moulures, prolongé par un appendice concave, aplati, trilobé à l'extrémité; arc de section subcirculaire (face interne aplatie), segmenté en 5 boutons subsphériques, 3 plus gros au sommet.  
Long.: 7 mm.

Datation: LT B2

Références

Montandon 1922, 161; Pl. XII (inventaire, photo de la fibule: fig. 26)  
\* Sauter 1974, 30; fig. 6 (mention, dessin de la fibule)

Remarques

1. On ne peut affirmer que la trouvaille provienne bien d'une tombe (peut-être détruite sans même avoir été remarquée dans les environs...); la patine verte semble pourtant l'indiquer. La localisation de cette tombe postulée reste inconnue.  
2. Fibule vendue au MAH Genève en 1884.

CANTON DE VAUD (17-72)

17. AUBONNE (district d'Aubonne)

CN 1242, Morges

Tombe unique?

Historique des recherches

Aucune information<sup>1</sup>.

Localisation du site

Inconnue.

Inventaire: MCAH Lausanne<sup>2</sup> Pl. 7

<sup>1</sup> *Anneau fermé en bronze.* Tige de section circulaire, lisse, en bronze coulé sur un noyau en argile, complétée par un étroit ruban en bronze ajusté sur la face interne (voir p. 284).  
Diam. int.: 60 mm.

Datation: LT B2

Remarques

1. Conservé, sans doute depuis plusieurs générations, dans le «musée scolaire» d'Aubonne.
2. Autrefois au «musée scolaire». Réunis en 1983 par D. Weidmann (MHA VD) et transmis au MCAH Lausanne.

Remarque complémentaire à propos d'AUBONNE

Haevernick (1960, 223) mentionne une perle en verre «klar mit Folie» comme provenant d'un site d'habitat («Siedlung») de

l'époque de La Tène. Y a-t-il confusion avec le mobilier d'une *tombe hallstattienne* (Ha D3) des environs d'Aubonne? Voir en dernier lieu Drack 1964, 42; Taf. 16, 19-20; une telle perle ne figure toutefois pas dans son inventaire et reste introuvable, comme d'ailleurs la «perle côtelée» mentionnée par Viollier (1927, 36) «en pâte vert-bleu» (Troyon Catalogue, N° 2089) dont la définition ne peut pas correspondre à celle de la perle en verre attribuée par Haevernick (1960, 223) à son Groupe 19!

On ne peut donc se prononcer et nous n'en tenons pas compte ici. Drack, à la suite d'une erreur de Viollier situe la date de la découverte en 1864. Non seulement Troyon (1860, 341; 479; 480; Pl. XVII, 14, 20, 30) en fait état (son catalogue manuscrit mentionne «Objets trouvés près d'Aubonne probablement dans un tombeau... Trouvés en 1846.» «Don de mon ami M. Ernest Griolet.» Troyon, Catalogue), mais Gosse la signale en 1855 déjà! Ce dernier illustre le mobilier qu'il a pu voir et dessiner chez Griolet de Geer (Gosse 1855, Pl. I, 3, 4, 5, 5 bis, 6, 11, 17).

Le pendentif illustré par Gosse (1855, Pl. I,4) ne figure pas dans le catalogue de Troyon (s'agit-il d'une confusion de Gosse sur la provenance de cet objet, comme dans le cas des boucles médiévales de Lavigny?). Au cas où il appartient bel et bien à l'ensemble, son origine, à coup sûr une importation du sud des Alpes, ouvre des perspectives que nous n'abordons pas ici.

(- AVENCHES (district d'Avenches))

Mottaz (1914, 127) parle d'un tumulus «à la lisière du bois de Faoug» (voir FAOUG, p. 78).

La corrélation est donc la suivante:

Gosse 1855 PL. I	Troyon 1860 PL. XVII	Drack 1964 Taf. 16-17	Troyon Catalogue
5	14	16/17	CT 20872 CT 20885
5 bis	—	16/18	—
3	30 (partiel)	16/23, 17/22 (partiel)	CT 2084, 2085, 2086, 2089 (partiel)
6	20	17/1 = E/4	CT 2083
4	—	—	—
11	—	—	CT 2090
17	—	—	CT 2091

Tab. 6 Tumulus d'AUBONNE VD: mobilier et corrélations.

## 18. BAULMES (district d'Orbe)

CN 1202, Orbe

### Tombe unique<sup>1</sup>?

#### Historique des recherches

Aucune information (avant 1909).

#### Localisation du site

Inconnue, «dans une gravière près du village» (Viollier 1927, 81).

Il s'agit peut-être du Crêt de Palet (environ 1,2 km. au sud-ouest du village, sur la route de L'Abergement)<sup>2</sup>.

Inventaire: M Yverdon-les-Bains<sup>3</sup> Pl. 7

1

*Fibule à pied libre en bronze.* Ressort à 6 spires et corde interne; pied replié vers l'arc, terminé par un bouton sphérique entre 2 moulures striées, prolongé par un court appendice conique; arc de section circulaire épaissi au sommet, orné d'un motif en creux composé de 2 losanges allongés opposés par le sommet, définis par une fine bande striée, et de 4 groupes de 4 cercles concentriques estampés, 2 à l'intérieur des losanges et 2 de part et d'autre.  
Long.: 73 mm.

2

*Anneau en bronze* (introuvable)<sup>4</sup>.

3

*Id.*

Datation: LT B1

#### Références

ASSP 2, 1909, 84	(mention)
*Viollier 1916, 126; Pl. 5, 201	(inventaire, photo de la fibule, T.1/1)
Viollier 1927, 81	(inventaire)

#### Remarques

- Viollier (1916, 126) attribue ces 3 objets à une seule tombe.
- Sur nos cartes (fig. 112, 114), le point 18 correspond arbitrairement approximativement au Crêt de Palet. Une nécropole du Haut Moyen Age a été partiellement fouillée, à 2 reprises sur cette butte morainique située environ 1 km. au SO du village, (coord.: ~ 529 370/181 430): fouilles Sauter 1943; Pelichet 1951. Différentes mentions dans la littérature dues à E. Pelichet (US 15, 1951, 54-56 = Pelichet 1951); ASSP 42, 1952, 76; ASSP 44, 1954/55, 91; RHV 60, 1952, 34-35; RHV 61, 1953, 225; RHV 71, 1963, 193; ASSP 51, 1964, 104): Pelichet attribue à cette nécropole une date de LT I ou LT A. D'après l'article le plus complet (= Pelichet 1951) ni l'orientation des sépultures (NO-SE), ni la position des corps, ni l'étude anthropologique (p. 55) ne permettent de justifier une attribution à La Tène ancienne pour ces 22 tombes (ou une partie d'entre elles). Le tesson de cruche (?) en terre grise (p. 56) reste introuvable.
- Mobilier remis au M Yverdon-les-Bains en 1880 par J. Landry. 2 bracelets en bronze restent introuvables (T.1/2-3).
- Viollier (1916, 126 et Pl. 22) a commis une confusion: il n'y a pas de N° 126 sur la Pl. 22 (qui devrait illustrer un des 2 bracelets de BAULMES) et le N° 126 sur la Pl. 23 provient de MUTTENZ BL (= Müller 1981, Abb. 17, 7). Il est possible que le N° 126 de la Pl. 22 ait été disposé par erreur en face de BAULMES, auquel cas, ces bracelets seraient identiques à ceux de ST-LÉGIER (selon la conception des planches de Viollier). (Lettre de F. Müller du 19.3.85).

## 19. BEGNINS (district de Nyon)

CN 1261, Nyon

### Tombe unique?

#### Historique des recherches

En 1894, une tombe a été mise au jour dans des circonstances inconnues.

#### Localisation du site

Approximative, «au milieu du village» (Naef ACV 1898)<sup>1</sup>.

Inventaire: lieu de conservation inconnu Pl. 7

1

*Bracelet en verre* (introuvable). Tige de section plano-convexe, de teinte verte, ornée à la surface et sur les côtés d'un réseau de fils de verre bleus.

Diam. int.: ~64 mm.

(Dessin et description d'après Naef ACV 1898: fig. 28).

(Haevernick 1960: groupe 5a).

Datation: LT C1

#### Références

Naef ACV 18983	(mention, esquisse du bracelet: fig. 28)
Naef 1901 + 1902/1903, 21	(mention)
*Viollier 1927, 83-84	(inventaire)
Haevernick 1960, 121	(description du bracelet)

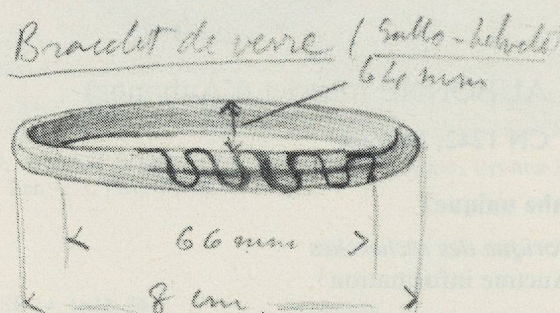


Fig. 28. Bracelet en verre de Begnins VD. (D'après Naef ACV 1898). (Pl. 7).

#### Remarques

- Reverdin signale la découverte de 7 tombes au lieu-dit «Sous-Martheray» d'époque indéterminée (ASSP 21, 1929, 72). On en trouve la mention dans le «Compte rendu pour 1928» du Département de l'Instruction publique et des cultes de l'Etat de Vaud, p. 39. Rien ne permet toutefois d'établir une relation entre ces 2 découvertes.
- Bracelet déposé à l'époque chez M. Aubert (pharmacien).
- ACV, AMH, A 1668/2: rapport manuscrit (A. Naef, 18.7.1898)

## 20. BELMONT-SUR-YVERDON (district d'Yverdon)

CN 1203, Yverdon

### Groupe de tombes? (ou dépôt?, voir p. 307)

#### Historique des recherches

Aucune information (avant 1907).

#### Localisation du site

Inconnue, «dans les environs» (Viollier 1927, 85)<sup>1</sup>.

Inventaire: MCAH Lausanne<sup>2</sup> Pl. 7

1

*Fibule à pied libre en bronze.* Ressort à 6 spires et corde externe (extrémité de l'ardillon non conservée); pied replié sur l'arc, terminé par un disque décoré de cercles concentriques en creux, orné d'un cabochon d'«émail» de couleur rouge, fixé à l'aide d'un rivet en bronze à large tête aplatée et striée à la périphérie, prolongé par un court appendice triangulaire; arc de section circulaire, épaissi au sommet, lisse.

Long.: 38 mm.

- 2 *Id.* (partie de la corde et extrémité de l'ardillon non conservés). Ressort à 8 spires et corde externe; pied replié sur l'arc, terminé par un disque à 4 perforations (une centrale et 3 latérales plus petites et irrégulièrement disposées), prolongé par un court appendice semi-circulaire; arc de section subcirculaire, face interne aplatie, segmenté en 3 boutons subsphériques (un plus gros au sommet). Long.: 61 mm.
- 3 *Id.* (ressort non conservé). Porte-ardillon mouluré; pied replié vers l'arc, terminé par un disque à perforation centrale précédé d'une moulure (3/4 conservés, prolongement éventuel non conservé); arc filiforme finement strié (forte usure). Long.: 43 mm.
- 4 *Id.* Ressort à 6 spires et corde externe; pied replié vers l'arc terminé par un bouton biconique entre 2 moulures, prolongé par un court appendice filiforme; arc de section plano-convexe, segmenté en 3 boutons (un gros au sommet), séparés par des moulures. Long.: 44 mm.
- 5 *Id.* Ressort à 4 spires et corde externe; pied replié sur l'arc, terminé par un bouton sphérique entre 2 moulures, prolongé par un appendice mouluré, trilobé à l'extrémité; arc de section quadrangulaire (angles arrondis), «quadriillé» au sommet (profondes cannelures longitudinales et transversales) et cannelé sur les côtés. Long.: 45 mm.
- 6 *Id.* Ressort à 4 spires et corde externe; pied replié sur l'arc, terminé par un bouton ovoïde plano-convexe entre 2 moulures, orné à la surface d'un motif en chevrons en creux, prolongé par un court appendice filiforme; arc de section ovalaire, mouluré au sommet en une crête striée (forte usure). Long.: 49 mm.
- 7 *Id.* Ressort à 2 spires et corde externe; pied replié sur l'arc, mouluré à l'extrémité, prolongé par un appendice filiforme; arc filiforme mouluré à la surface. Long.: 41 mm.
- 8 *Id.* Ressort fragmentaire (une spire conservée); pied replié vers l'arc, terminé par un bouton ovoïde entre 2 moulures, prolongé par un court appendice conique; arc filiforme, lisse. Long.: 44 mm.
- 9 *Id.* Ressort fragmentaire (une spire conservée); pied replié sur l'arc, terminé par un bouton sphérique entre 2 moulures (striées?, forte usure), orné à la surface d'une esse en creux à rotation sénestre, prolongé par un court appendice conique; arc filiforme, lisse. Long.: 51 mm.
- 10 *Id.* (vraisemblablement une paire). Extrémité du pied seule conservée. Long.: ~22 mm.
- 11 *Id.* (ressort non conservé). Pied replié sur l'arc, terminé par un bouton ovoïde entre 2 moulures orné à la surface d'une esse à rotation dextre en creux, prolongé par un appendice conique mouluré (décor ornithomorphe?: figuration schématique d'une tête d'oiseau avec les «yeux» – esses – et le «bec» – appendice –); arc de section plano-convexe élargi au sommet, de forme ovalaire, segmenté transversalement à la surface en 3 larges bandeaux lisses alternant avec 3 moulures étroites striées; groupe de 4 cercles estampés au sommet. Long.: 50 mm. (Type de Dux).
- 12 *Id.* Ressort à au moins 6 spires (3 conservées + 3 dissociées de la fibule dans les réserves du MCAH Lausanne, voir remarque 2) et corde externe (corde et ardillon non conservés); pied replié sur l'arc, terminé par un bouton ovoïde de section plano-convexe entre 2 moulures, prolongé par un appendice concave mouluré à l'extrémité; arc de section plano-convexe, élargi au sommet, de forme ovalaire, orné à la surface de 2 moulures longitudinales, striées, disposées en amande autour d'une fine crête médiane lisse. Long.: 39 mm. (Dessin complété d'après photo: fig. 29).
- 13 *Id.* (vraisemblablement une paire). Arc seul conservé. Long.: 32 mm.
- 14 *Id.* Ressort à 8 spires et corde externe (ardillon et pied non conservés). Arc de section circulaire, épaissi au sommet, lisse. Long.: ~38 mm.
- 15 *Id.* (ressort et pied non conservés). Arc de section plano-convexe, épaissi au sommet et côtelé à la surface et sur les côtés. Long.: 25 mm.
- 16 *Fragments de fibules à pied libre en bronze* (pouvant appartenir aux nos précédents).
- 16 Fragment de spire de ressort et ardillon. Long.: 22 mm.
- 17 Fragment d'ardillon (introuvable). (Dessin d'après photo: fig. 29).
- 18 Fragment d'arc? Long.: 9 mm.
- 19 Fragment indéfini. Long.: 13 mm.
- 20 Anneau en méandres à fermoir en bronze (1/2 conservé en 4 fragments déformés, redressés). Tige filiforme, lisse, terminée à une extrémité par un disque aplati longitudinalement perforé (autre extrémité – avec crochet de fermeture ou autre anneau – non conservée). Long. totale: ~82 mm.
- 21 Bague en bronze (1/2 conservée). Ruban étroit de section biconvexe, lisse. Diam. int.: ~18 mm.

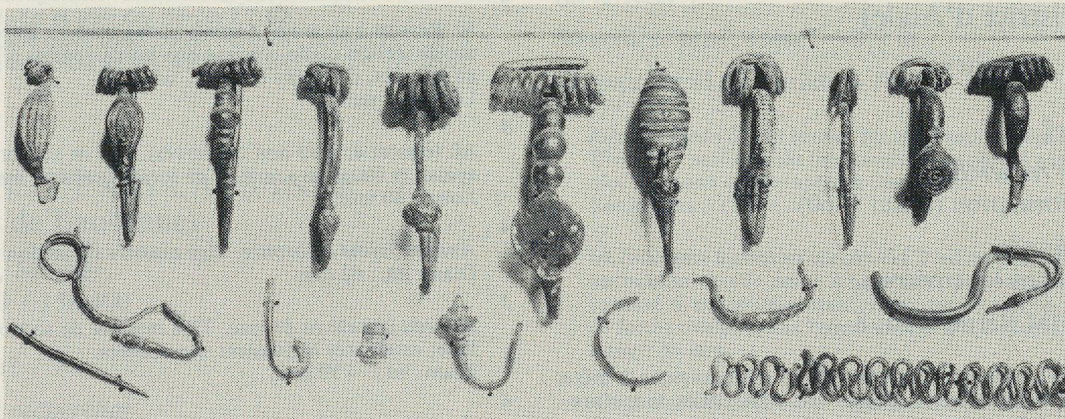


Fig. 29. Ensemble du mobilier de Belmont-sur-Yverdon VD. (D'après photo ACV, AMH, A 1741). Ech. 2:3. (Pl. 8).

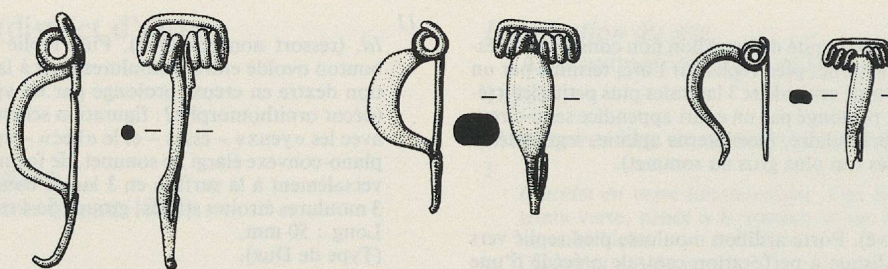


Fig. 30. 3 fibules en bronze conservées au MCAH Lausanne et qui pourraient provenir également de Belmont-sur-Yverdon VD. Ech. 2:3. (Voir Pl. 8).

**Datation: LT B2**

**Références**

- ACV, AMH, A 1741 (photo du mobilier: fig. 29)  
 Viollier 1907, 213; 216; 220; 222; 235; 238; 256; 257; 280 (description, photo d'une partie du mobilier; les différents objets ne sont pas tous identifiables à coup sûr)  
 \* Viollier 1916, 126; Pl. 4, 123, 133; 5, 171, 182 (inventaire, photo d'une partie du mobilier, difficilement identifiable)  
 Viollier 1927, 85 (inventaire)  
 Millotte 1963, Pl. LXXIV, 1-8 (dessin d'une partie du mobilier, difficilement identifiable).

**Remarques**

1. On connaît plusieurs «refuges» dans les environs, avec levées de terres impressionnantes (ASSP 3, 1910, 63), par exemple au nord-est de Suchy en direction de Belmont (environ 1 km.). Rien ne permet pourtant d'établir une quelconque relation avec cette découverte.
2. Sans N° d'inventaire. D'autres fibules conservées dans le même tiroir du MCAH Lausanne (fig. 30) proviennent-elles également de Belmont? Leur aspect extérieur, la patine, et le type même de ces fibules nous poussent à l'admettre, mais rien ne permet de l'affirmer.

**Fig. 30 / 1**

*Fibule à pied libre en bronze* (pied non conservé). Ressort à 6 spires et corde externe; arc filiforme lisse.  
 Long. cons.: 50 mm.

**Fig. 30 / 2**

*Id.* (pied non conservé). Ressort à 6 spires et corde externe; arc massif de section ovalaire, épaissi au sommet, lisse.  
 Long. cons.: 37 mm.

**Fig. 30 / 3**

*Id.* (porte-ardillon et pied non conservés). Ressort à 6 spires et corde externe; arc massif de section ovalaire, épaissi au sommet, lisse.  
 Long. cons.: 25 mm.

**Datation: LT B2**

**21. BEX (district d'Aigle)**

CN 1284, Monthey

**Tombe unique?**

**Historique des recherches**

Aucune information (avant 1860).

**Localisation du site**

Inconnue, dans les environs.

**Inventaire: BHM Berne<sup>1</sup> Pl. 8**

1

*Perle en pierre (néphrite)*. Tige de section sublosangique à arête médiane externe marquée, de couleur vert clair. Stries de perforations bilatérale à l'intérieur.  
 Diam. int.: 10 mm.  
 (Haevernick 1960: groupe 19)

**Datation: LT C?**

**Références**

- Troyon 1860, 340 (mention)  
 Von Tröltzsch 1884, 80 (id.)  
 Naef 1901 + 1902/1903, 21 (id.)  
 ASSP 3, 1910, 95 (id.)  
 \* Viollier 1927, 89-90 (inventaire)  
 Haevernick 1960, 223, Taf. 1 (description de la perle, photo 2)

**Remarques:**

1. Perle vendue au BHM Berne (sans doute avant 1870).
2. Étudiée avec les anneaux en verre (Haevernick 1960: groupe 19), classée à tort sous «Bex, Hameau des Fontaines (Waadt)». Confusion avec OLLON VD, La Combe, Sala (voir p. 85).

**22. BIÈRE Champagne (district d'Aubonne)**

CN 1242, Morges

**Groupe de tombes (?)**

**Historique des recherches**

En 1846 (?), plusieurs (?) tombes ont été détruites dans des circonstances inconnues.

**Localisation du site**

Approximative, sur la vaste plaine de Champagne qui s'étend au sud-est de Bière et domine les vallons de 2 rivières, l'Aubonne, au nord et à l'est, et le Toleure, au sud.

**Inventaire: MCAH Lausanne**

BHM Berne<sup>1</sup> Pl. 8

1

*Fibule à pied libre en bronze* (ressort et pied non conservés). Arc de section biconvexe, élargi au sommet, de forme ovalaire.  
 Long.: 57 mm.

2

*Id.* Ressort à au moins 4 spires (2 conservées); (pied non conservé); arc de section plano-convexe aux bords abattus à la surface, élargi au sommet, de forme ovalaire, lisse.  
 Long.: 37 mm.

3

*Id.* (ressort et pied non conservés). Arc de section plano-convexe, épaissi et élargi au sommet, de forme ovalaire, lisse.  
 Long.: 30 mm.

4

*Anneau fermé en bronze*. Tige massive de section ovalaire, lisse.  
 Diam. int.: 62 mm.

5

*Anneau spiralé en bronze*. Tige massive de section sub-circulaire, lisse; extrémités légèrement superposées.  
 Diam. int.: ~ 70 mm.

6

*Anneau à tampons en bronze*. Tige massive de section plano-convexe, épaissie de part et d'autre de l'ouverture et dans la partie centrale opposée, ornée en relief de demi-cercles concentriques, un

de part et d'autre de l'ouverture et 4 juxtaposés à l'opposé selon une organisation tripartite; tampons peu marqués. Forte usure à la surface.

Diam. int.: 55-60 mm.

7

*Anneau ouvert en bronze.* Tige massive de section circulaire, cannelée obliquement (ce qui suggère un effet de torsade), présentant 2 nodosités juxtaposées, également cannelées en ondulations obliques, opposées à l'ouverture (sorte de faux tampons); (on ne peut affirmer que l'ouverture ne soit pas due à une cassure; aucune trace d'aménagements de tampons n'est visible).

Diam. int. max.: 60 mm.

8

*Anneau côtelé à tampons en bronze.* Tige massive de section plano-convexe, segmentée en 23 côtes semi-cylindriques saillantes disposées à intervalles réguliers et séparées par des gorges concaves, présentant en outre 3 nodosités hémisphériques disposées à intervalles réguliers, ornées d'ondulations obliques en relief; extrémités à peine élargies en tampons étroits à décrochement interne. Usure.

Diam. int.: 44-50 mm.

9

*Anneau perlé à fermoir mobile en bronze.* Tige massive de section plano-convexe, présentant à la surface et sur les côtés 24 éléments constitués chacun de 3 perles hémisphériques saillantes, superposées transversalement, régulièrement espacés, reliés par une étroite moulure striée; partie mobile (non dégagée) composée de 5 éléments, terminée d'un côté par un court tenon conique qui va se loger dans une extrémité de la tige évidée et de l'autre par un long tenon qui va s'ajuster depuis l'intérieur dans une fente ménagée sur l'autre extrémité de la tige.

Diam. int.: 55 mm.

10

*Anneau en bronze* (introuvable, voir remarque 1).

11

*Bague en bronze.* Tige massive de section triangulaire lisse.

Diam. int.: 19 mm.

**Datation: LT B2**

**Références**

ASSP 4, 1911, 125	(mention)
* Viollier 1916, 126; Pl. 20, 86;	(inventaire, photo d'une partie
21, 95, 106	du mobilier, N <sup>os</sup> 8, 7, 6)
Viollier 1927, 92	(id. <sup>2</sup> )
Drack 1964, 43; Taf. 18, 2-6	(inventaire partiel: BHM Berne;
	dessin d'une partie du mobilier,
	N <sup>os</sup> 1-3, 9, 10) <sup>3</sup>

**Remarques**

1. Mobilier remis au MCAH Lausanne en 1846 par M. Rochat, préfet d'Aubonne. L'«anneau rond en bronze de 22" [lignes] de diamètre» (Inventaire MCAH Lausanne, N<sup>o</sup> 235) reste introuvable. Mobilier de la collection Graffenried vendu en 1902 au BHM Berne par Günter de Thun.

2. Les 3 fragments de fibules ne sont pas au «musée de Lausanne» comme l'indique à tort Viollier, mais au BHM Berne.

3. Ces 3 fibules en bronze, illustrées par Drack en 1964, ne sont pas des «Kahnfibelfragmente» attribuables à son «Hallstatt D2-Latène A» (p. 5), mais bel et bien des fibules LT B2.

La seconde moitié du bracelet côtelé du BHM Berne (Taf. 18, 6 = inv. N<sup>o</sup> 23735) se trouve au MCAH Lausanne (= inv. N<sup>o</sup> 240)!

**23. BUSSIGNY-PRÈS-LAUSANNE**  
(district de Lausanne)

CN 1242, Morges  
~ 531 400 / 156 400

**Tombe unique?**

**Historique des recherches**

En 1945 (?), une tombe (T.1) a été détruite dans une gravière (propriété A. Monnard).

**Localisation du site**

Précise, au nord-ouest du village (environ 1 km.), au nord de la Venoge (la rivière).

**Tombe 1**

**Inventaire: MCAH Lausanne<sup>1</sup> Pl. 9**

T.1/1

*Torque à nodosités et tampons en bronze.* Tige massive de section circulaire, amincie dans la partie opposée à l'ouverture (plus d'un tiers de la tige), segmentée symétriquement de part et d'autre de l'ouverture; tampons coniques pleins, suivis d'une moulure entre 2 gorges transversales formant un étranglement entre le tampon et le 1<sup>er</sup> segment de la tige; 1<sup>er</sup> segment épaissi près des tampons, orné de lignes entrecroisées en creux (usure à l'extérieur), suivi d'une série (approximativement symétrique) de 3 nodosités (la 1<sup>re</sup> faiblement marquée) séparées par des gorges moulurées transversales; 2<sup>e</sup> segment épaissi aux extrémités (selon le modèle du 1<sup>er</sup> segment) suivi d'une seconde série de 3 nodosités plus faiblement marquées séparées par 2 gorges.

Diam. int.: 122-142 mm.

**Datation: LT A**

**Références**

Inventaire MCAH Lausanne (mention de la découverte)

**Remarques**

1. Torque remis au MCAH Lausanne en juin 1945 par A. Monnard (renseignements complémentaires auprès de son fils, J.-J. Monnard à Bussigny-près-Lausanne, 19.3.1985).

**24. CHESALLES-SUR-ORON La Corbe<sup>1</sup>**  
(district d'Oron)

CN 1224, Moudon  
554 340 / 159 140

**Tombe unique**

**Historique des recherches**

En 1885, une tombe (T.1) a été mise au jour dans une gravière.

**Localisation du site**

Approximative, au nord-ouest du village, au nord-ouest d'Oron-le-Châtel (environ 1 km.) et au sud du Flon (la rivière)<sup>2</sup>.

**Structure:** prof. fosse: ~0,3 m.

**Inventaire: SLM Zurich<sup>3</sup> Pl. 9**

T.1/1

*Fibule à pied libre en bronze* (terminaison du pied seule conservée). Disque à 5 perforations (une centrale), prolongé par un court appendice à bouton ovoïde aplati à l'extrémité.

Long. cons.: 27 mm.

T.1/2

*Id.* (une spire du ressort conservée). Pied replié sur l'arc, terminé par un bouton ovoïde entre 2 moulures, prolongé par un appendice concave à extrémité spatuliforme; arc de section convexe, élargi, de forme ovale, aux bords abattus à la surface, lisse.

Long.: 66 mm.

T.1/3

*Anneau fermé en bronze.* Tige de section ovale, lisse, en bronze coulé sur un noyau en argile, complétée par un étroit ruban ajusté sur la face interne (voir p. 284).

Diam. int.: 51-53 mm.

T.1/4

*Id.* (fragment non conservé). Tige de section plano-convexe, torsadée, en bronze coulé sur un noyau en argile cuite, de teinte noire, complétée par un étroit ruban ajusté sur la face interne.  
Diam. int.: 52 mm. Larg. ruban: 8 mm.

T.1/5

*Anneau à godrons et fermoir mobile en bronze* (3/4 conservés, dont la partie mobile). Tige creuse présentant 4 godrons hémisphériques, ornés en relief bien marqué d'un motif aux arêtes vives, constitué d'une esse à mouvement sénestre dont la volute encercle une protubérance hémisphérique, alternant avec 4 godrons concaves séparés par des gorges; partie mobile composée de 2 éléments, terminée par 2 languettes qui vont s'emboîter à leurs extrémités (gorges concaves) sur les extrémités de la tige dont l'une est également perforée transversalement, et maintenue dans une extrémité de la tige (gorge concave) perforée à l'aide d'une cheville de fermeture en bronze.  
Diam. int.: ~55 mm.  
(Type Longirod).

**Datation:** LT B2

**Références**

- Pasche 1894, 10 (note 1)<sup>4</sup> (mention)  
\* Viollier 1916, 126; Pl. 16, 15, (inventaire, photo de T.1/3, 4)  
28<sup>5</sup>  
Viollier 1927, 118 (inventaire)

**Remarques**

1. «La Corbaz», orthographié aujourd'hui «La Corbe» (CN 1224, Moudon).
2. Contrairement à ce qu'indique Viollier (1927, 118) «en face du moulin, au S de la route, tout près de la frontière fribourgeoise».
3. Mobilier vendu au SLM Zurich en mars 1921 par Ch. Pasche, d'Oron.
4. La préface de cet ouvrage est datée de 1894. Une réédition a été publiée en 1988.
5. Eventuellement Pl. 24, 147, photo = T.1/5; la qualité de la photo ne permet pas de l'affirmer.
6. Mobilier non pas conservé au MCAH Lausanne comme l'indique à tort Viollier, mais au SLM Zurich (voir remarque 3).

T.1/2

*Id.* Tige massive de section losangique, lisse.  
Diam. int.: ~80 mm.

**Datation:** LT C2

**Tombes 2-3**

**Structure:** prof. fosse: 0,7 m.

**Sépulture:** «2 squelettes tête contre tête, direction du soleil»? (ACV 1942, voir remarque 2).

**Mobilier** localisé sur un des squelettes: bracelet en verre probablement au bras (Cuany-Bardet ACV 1942<sup>3</sup>).

**Inventaire:** (lieu de conservation inconnu)

T.2-3 / 1

*Bracelet en verre* (introuvable).

**Datation:** LT C2

**Références**

- \* Viollier 1927, 123 (inventaire de la découverte 1 = T.1, classée sous «époque romaine VI»)  
\* Cuany-Bardet ACV 1942 (mention de la découverte 2 = T.2-T.3, voir remarques 1-2)

**Remarques**

1. «A la Bioleyre» (Viollier 1927, 123) ou «près de la Bioleyre» (Cuany-Bardet ACV 1942).
2. ACV, AMH, A 37/3, A 2785: lettre de A. Cuany-Bardet, La Motte, à L. Bosset, archéologue cantonal du 20.10.1942. Il annonce qu'il a rencontré des cailloux en labourant, qu'il s'agit peut-être d'une tombe «car mon grand-père a déjà découvert à quelques distances de là 2 squelettes ensevelis tête contre tête, direction du soleil à 0,70 m de profondeur – l'un avait un bracelet en verre bleu au fémur –». Aucune trouvaille n'est mentionnée par la suite.
3. Voir remarque 2: le «fémur» est certainement l'humérus!

25. CHEVROUX La Bioleyre<sup>1</sup>  
(district de Payerne)

CN 1184, Payerne  
~560 100 / 193 600

**Groupe de tombes (au moins 3)**

**Historique des recherches**

- 1) Le 27.3.1879 une (?) tombe (T.1) a été mise au jour par A. de Becker fils, à l'occasion des labours.
- 2) Plus tard, 2 tombes (T.2-T.3) ont été mises au jour par le grand-père de A. Cuany-Bardet dans les mêmes circonstances.

**Localisation du site**

Approximative, au nord-est du village (environ 1 km.), sur une butte morainique.

**Tombe 1**

**Structure:** prof. fosse: 0,45 m.

**Inventaire:** MCAH Lausanne Pl. 9

T.1/1

*Anneau ouvert en bronze.* Tige massive de section losangique, lisse à l'exception de 3 fines cannelures transversales parallèles à la surface sur l'une des extrémités.  
Diam. int.: ~74 mm.

26. CRISSIER (district de Lausanne)

CN 1243, Lausanne

**Tombe unique?**

**Historique des recherches**

En 1957, un anneau en bronze (provenant à coup sûr d'une tombe détruite) a été recueilli sur un tas de gravier.

**Localisation du site**

Inconnue.

**Inventaire:** MCAH Lausanne<sup>1</sup> Pl. 10

1

*Anneau côtelé à tampons en bronze.* Tige massive de section ovale, segmentée en 37 côtes semi-cylindriques saillantes disposées à intervalles réguliers, séparées par des gorges concaves; tampons hémisphériques larges. Usure.  
Diam. int.: 50-66 mm.

**Datation:** LT B2

**Références**

- ASSP 48, 1960/61, 137, (mention, dessin du bracelet)  
fig. 21

**Remarques**

1. Anneau vendu au MCAH Lausanne le 1.3.1961 par E. Witz.

## 27. CUDREFIN (district d'Avenches)

CN 1164, Neuchâtel

### Tombe unique?

#### Historique des recherches

En 1887, une épée en fer et son fourreau en fer (provenant probablement d'une tombe détruite)<sup>1</sup>, ont été recueillis par Cornaz.

#### Localisation du site

Inconnue.

Inventaire: MCAH Lausanne<sup>2</sup> Pl. 10

1

*Épée en fer* (voir N° 2). lame à 2 tranchants, de section losangique, étroite, à nervure médiane rainurée longitudinalement; stries horizontales sur le tranchant («Laddering» de De Navarro); pointe effilée, extrémité proximale de la lame rétrécie par un épaulement; soie de section quadrangulaire, aplatie à l'extrémité dans laquelle est logée une rondelle à 2 ailettes (destinée à maintenir la poignée en matière organique, non conservée).  
Long.: 738 mm.

2

*Fourreau d'épée en fer* (voir N° 1). Assemblage de 2 minces plaques de tôle battue, faiblement cintrées; les bords de la plaque avers, sont repliés et rabattus en gouttière sur les bords de la plaque de revers, maintenus dans la partie distale par une bouterolle ajourée de forme circulaire; bouche convexe; pièce de suspension étroite, allongée, profilée aux extrémités prolongées en triangle, terminé par un bouton; passant très large.  
Long.: 665 mm.

Datation: LT A

#### Références

\* Viollier 1927, 145-146 (mention)  
De Navarro 1966, 147-154; (id., étude, photos du mobilier)  
Abb. 1, fig. 1a-d; Abb. 2, fig. 4

#### Remarques

1. De Navarro (1966, 147) prétend qu'elle a été découverte dans le lac de Neuchâtel; c'est possible, mais rien ne permet de l'affirmer.
2. Collection Boissonnaz, Genève. Mobilier vendu au MCAH Lausanne en 1960 (au préalable à E. Pelichet).

## 28. ÉCHALLENS Argilliez (district d'Echallens)

CN 1223, ECHALLENS  
~ 538 000 / 166 350

### Groupe de tombes (2)

#### Historique des recherches

En janvier 1851, 2 tombes (T.1-T.2) ont été mises au jour par M. Nicod à l'occasion de travaux d'amélioration foncière.

#### Localisation du site

Approximative, au lieu-dit Argilliez<sup>1</sup>, au nord du village (environ 500 m.).

### Tombe 1

Structure: prof. fosse: 0,3-0,6 m. (1-2 pieds).

Sépulture: orientation NE-SO (tête NE): (femme)<sup>2</sup>.

Inventaire: MCAH Lausanne (introuvable) (voir remarque 3) Pl. 11

T.1/1

*Anneau côtelé à tampons en bronze* (introuvable). Tige massive, segmentée en 31 côtes saillantes disposées à intervalles réguliers, séparées par des gorges concaves; tampons hémisphériques.  
(Dessin d'après Troyon 1860, Pl. XVII, 9: fig. 31).

Datation: LT B2

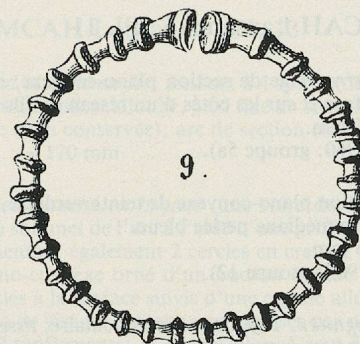


Fig. 31. Anneau en bronze d'Echallens VD, Argilliez, T.1. (D'après Troyon 1860, Pl. XVII, 9). Ech. 2:3. (Voir Pl. 11).

### Tombe 2<sup>3</sup>

Sépulture: même orientation que T.1.

Inventaire: MCAH Lausanne<sup>4</sup> Pl. 11

T.2/1

*Anneau fermé en bronze*. Tige massive de section plano-convexe, d'épaisseur irrégulière, lisse.  
Diam. int.: 65 mm.

Datation: LT B2

#### Références

Troyon 1860, 338-340; 478; (mention, dessin d'un bracelet en bronze, T.1/1)  
Pl. XVII, 9  
de Bonstetten 1874, 21 (mention)  
Mottaz 1914, 637 (mention erronée, voir remarque 3)  
\* Viollier 1916, 126; Pl. 34, 19 (inventaire, photo d'un bracelet, T.1/2)  
Viollier 1927, 155 (inventaire)

#### Remarques

1. «Sur le fonds d'Arzilliez, près d'Echallens. Ce fonds est au levant d'Echallens, à gauche de la route qui conduit à Yverdon» (Troyon Catalogue).
2. Evaluation de F. Troyon (Catalogue).
3. Illustré d'après Troyon 1860, Pl. XVII, 9. Le second bracelet en bronze provient à coup sûr d'une autre tombe, T.2 (Inventaire MCAH Lausanne). Viollier (1916, 126) parle de 2 tombes seulement, mais ne mentionne pas ce second bracelet qu'il réintroduit en 1927 (155). Mottaz (1914, 637) attribue à tort ces 2 bracelets à une même tombe.
4. Bracelet remis à F. Troyon en 1851 par Nicod.

## 29. ÉCHALLENS (district d'Echallens)

CN 1223, ECHALLENS

### Tombe unique

#### Historique des recherches

Le 1.6.1831, une tombe (T.1) a été mise au jour dans des circonstances inconnues.

**Localisation du site**

Inconnue, «entre Echallens et Assens» (Inventaire MCAH Lausanne)<sup>1</sup>.

**Tombe 1**

**Structure:** prof. fosse: ~0,75 m. (2 1/2 pieds).

**Inventaire:** MCAH Lausanne<sup>2</sup> Pl. 11

T.1/1

*Bracelet en verre.* Tige de section plano-convexe, de teinte verte, ornée à la surface et sur les côtés d'un réseau de fils de verre bleus. Diam. int.: 75 mm. (Haevernick 1960: groupe 5a).

T.1/2

*Id.* Tige de section plano-convexe de teinte verdâtre, ornée à la surface d'une crête médiane perlée bleue. Diam. int.: 75 mm. (Haevernick 1960: groupe 12).

T.1/3

*Bracelet en «lignite».* Tige de section circulaire, lisse. Surfaces craquelées, 2 fentes transversales. Diam. int.: 73 mm.

**Datation:** LT C1

**Références**

Troyon 1841, 13	(mention)
Troyon 1842, 28; T.2, fig. 7-8	(mention, dessin des 2 bracelets en verre)
Troyon 1860, 339-340; 478; Pl. XVII, 7-8	(id., dessin de 2 bracelets en verre)
Troyon 1868, 165	(mention)
de Bonstetten 1874, 21	(id.)
Naef 1901 + 1902/1903, 21	(id.)
Heierli 1897, 392	(id.)
* Viollier 1916, 126; Pl. 34, 19	(inventaire, photo d'un bracelet, T.1/2)
Viollier 1927, 155	(id. erronée, voir remarque 1)
Haevernick 1960, 122; 182	(description des 2 bracelets en verre)

**Remarques**

1. Il règne une confusion dans la littérature à propos d'Echallens depuis la publication de la «Carte archéologique» de Viollier (1927, 304). En effet, il y a 2 sites sur le territoire de la commune, et non un seul site, réunis sous l'appellation «Argilliez»! Les notes de Troyon sont claires à ce sujet: la découverte de 1831 est localisée au sud d'Echallens (entre Echallens et Assens), Argilliez se trouve par contre au nord-ouest d'Echallens (voir p. 75). Troyon est d'ailleurs explicite lorsqu'il décrit le bracelet d'Echallens, Argilliez, T.1/1 (Pl. 11) «découvert sur un autre point que les précédents» [soit ceux de 1831] (Troyon 1860, 478; Pl. XVII, 7-8 et 9; suivi par de Bonstetten 1874, 21). Cette erreur s'est par la suite transmise dans la littérature: Haevernick 1960, 122; 182.

2. Mobilier remis au MCAH Lausanne par A. Paschoud.

**30. ÉCHANDENS (district de Morges)**

CN 1242, Morges

**Groupe de tombes**

**Historique des recherches**

Plusieurs tombes ont été détruites dans des circonstances inconnues (avant 1855).

**Localisation du site**

Inconnue, «aux environs de ce village» (Viollier 1927, 156).

**Inventaire:** BHM Berne<sup>1</sup> Pl. 12

1

*Torque tubulaire à fermoir en bronze.* Tige de section circulaire, ornée sur une extrémité de 7 fines cannelures transversales suivies, à la surface, d'un triangle en creux bordé de traits incurvés de part et d'autre (peut-être la figuration schématisée d'un visage, le triangle étant assimilé au «nez» et la «bouche» suggérée par un second trait transversal sous la base du triangle); une bande en triangle de direction opposée, striée transversalement (peut-être le bas du visage suggéré) pénètre dans la suite du décor de la tige; cette dernière est ornée d'un registre longitudinal en creux, encadré par 2 lignes continues constitué de 3 cercles pointés au centre et d'une succession de 25 triangles striés opposés par leur base concave, délimitant ainsi un espace approximativement circulaire à leur jonction et procurant un effet d'esses enchaînées (usure); 3 cercles pointés et triangles striés symétriques sur l'autre extrémité; fermoir constitué d'une extrémité de la tige amincie qui va se loger dans l'autre extrémité ornée de cannelures. Diam. int.: 145-153 mm.

2

*Anneau tubulaire à fermoir en bronze (2/3 conservés).* Tige de section circulaire, ornée sur une extrémité de 2 cannelures transversales entourant une ligne ondulée (l'autre extrémité, non conservée, venait se loger dans cette dernière en guise de fermoir). Diam. int.: ~78 mm.

3

*Anneau à 3 nodosités et fermoir à tenon en bronze (2 fragments).* Tige de section ovalaire, présentant 3 nodosités ovoïdes, disposées à intervalles réguliers, et sans doute ornées d'esses en léger relief (forte usure), bordées de moulures et de motifs en forme d'esses? en creux; fermoir constitué d'un court tenon conique aménagé sur une extrémité de la tige qui va se loger dans l'autre extrémité évidée, à l'emplacement d'une nodosité. La partie opposée à l'ouverture, sans doute cassée anciennement, a été faussement aplatie au cours d'une restauration (patine différente). Diam. int.: ~60 mm.

4

*Anneau en bronze.* Tige massive de section circulaire, lisse. Diam. int.: 25 mm.

**Datation:** LT A (N<sup>os</sup> 1-2) + LT B2 (N<sup>o</sup> 3; voir remarque 1)

**Références**

de Bonstetten 1855, 33; Pl. XI, 9, 10	(mention <sup>2</sup> ; dessin d'une partie du mobilier, N <sup>os</sup> 1 et 3)
Mottaz 1914, 646	(mention, erronée, voir remarque 2)
* Viollier 1916, 126	(inventaire)
Viollier 1927, 156	(id.)
Osterwalder 1971/72, 37; Abb. 34	(dessin du torque, N <sup>o</sup> 1)

**Remarques**

1. Collection de Bonstetten. Mobilier vendu au BHM Berne en 1873.

La datation de l'anneau simple en bronze (N<sup>o</sup> 4) reste incertaine; une attribution à La Tène est plausible.

2. «dans un cercueil dallé»... (id. chez Viollier 1916, 126). Y a-t-il confusion avec les autres objets médiévaux décrits sous ce même site par de Bonstetten (ibid., Pl. XI, 11-14)? rapportés à tort à l'époque celtique par Mottaz (1914, 646).

**31. ÉCUBLENS Bassenges<sup>1</sup> (district de Morges)**

CN 1243, Lausanne  
533 020 / 153 540

**Groupe de tombes (2)**

**Historique des recherches**

1) Au début de mars 1904, une tombe (T.1) a été fouillée par J. Masson à l'occasion du creusement des fondations d'une maison (propriété A. Masson).

2) A la fin d'août 1904, une nouvelle tombe (T.2) a été mise au jour à l'occasion de l'extraction de gravier à proximité immédiate de T.1<sup>2</sup>.

#### Localisation du site

Relativement précise, à l'est du village (environ 300 m.) et à l'ouest de la Sorge (la rivière).

#### Tombe 1<sup>3</sup>

**Structure:** prof. fosse: 0,7 m. «Cercueil» (traces noires). 2 pierres plates près de l'épaule gauche (calage?).

**Sépulture:** orientation SSO-NNE (tête au SSO). Squelette: long.: 1,60 m.; os très dégradés.

**Mobilier** localisé sur le squelette (Pl. 84): bracelet à l'avant- bras gauche.

**Inventaire:** MCAH Lausanne<sup>4</sup> Pl. 12

#### T.1/1

*Bracelet ouvert en bronze.* Ruban plat, découpé en 4 segments sinueux, ornés à la surface de ponctuations, séparés par 4 disques à perforation centrale portant de fines stries circulaires de tournage (cabochons non conservés).

Diam. int.: ~55 mm.

**Datation:** LT B1

#### Tombe 2

Sans mobilier (voir remarque 2).

#### Références

Naef ACV 1904	(rapports manuscrits, voir remarques 2, 3)
ASSP 4, 1912, 138	(mention)
* Viollier 1916, 126	(inventaire <sup>5</sup> )
Viollier 1927, 160	(id., voir remarque 5)

#### Remarques

- Viollier (1916, 126) orthographe «BOSENGES».
- ACV, AMH, A 56/9, A 4204: rapport manuscrit de A. Naef du 30.8.1904: «tout à côté de la sépulture gauloise reconnue ce printemps», «tout à côté de la maison [de M. Ami Masson], à la même profondeur, dans les mêmes conditions, mais sans aucun objet.»
- ACV, AMH, A 56/9, A 4203: rapport manuscrit de A. Naef du 19.4.1904. Renseignements pris auprès de J. Masson. Esquisse topographique, photo du bracelet.
- Bracelet vendu au MCAH Lausanne (au préalable à A. Naef) en 1918 par J. Masson.
- Viollier indique la date de 1903. ASSP 4, 1912, 138 mentionne un torque à Ecublens qui reste introuvable; il s'agit peut-être d'une confusion (avec ECHANDENS par exemple, voir plus haut)?, ou d'une trouvaille qui ne remonte pas à La Tène.

### 32. ÉCUBLENS Renges (district de Morges)

CN 1242, Morges  
~152 500 / 532 000

#### Groupe de tombes (2)

##### Historique des recherches

Le 11.10.1946, 2 tombes (T.1-T.2) ont été détruites dans une gravière près de Renges (propriété Boschetti). Le mobilier a été recueilli sur place par L. Bosset et A.-L. Reinbold (Inventaire MCAH Lausanne).

##### Localisation du site

Approximative, au sud du village (environ 500 m.), à l'est de la Venoge (la rivière).

#### Tombes 1-2

Aucune information. Mobilier mélangé.

**Inventaire:** MCAH Lausanne Pl. 13

#### 1

*Fibule à pied attaché en fer.* Ressort à 4 spires (dégradées) et corde externe; porte-ardillon allongé, pied fixé au sommet de l'arc à l'aide d'une griffe (non conservée); arc de section circulaire, lisse.  
Long. cons.: ~170 mm.

#### 2

*Fibule à pied attaché en bronze* (une spire du ressort conservée). Pied fixé au sommet de l'arc à l'aide d'une griffe, orné d'un bouton ovoïde présentant également 2 cercles en creux à la surface; arc de section plano-convexe orné d'un bouton ovoïde présentant également 2 cercles à la surface suivis d'une cupule allongée, (figuration schématique de visage: 2 «yeux» symbolisés par un cercle pointé au centre sur 2 renflements; le «nez» allongé peut être interprété par une légère dépression sur l'arc, près de la tête de la fibule); un élargissement de l'arc au-delà de la griffe, présente un ornement du même genre, symétrique.  
Long.: 74 mm.

#### 3

*Id.* Ressort à 4 spires et corde externe (non conservée); pied (partiellement conservé) fixé au sommet de l'arc à l'aide d'une griffe cylindrique, orné d'un bouton ovoïde, lisse; arc de section ovale, lisse.  
Long.: 50 mm.

#### 4

*Id.* Ressort à 4 spires et corde externe; pied (partiellement conservé, porte-ardillon non conservé) fixé au sommet de l'arc à l'aide d'une griffe, orné d'un bouton ovoïde lisse (partiellement conservé); arc de section ovale, lisse.  
Long.: 47 mm.

#### 5

*Bracelet à godrons et fermoir mobile en bronze* (2/3 conservés). Tige creuse? (la coupe ne peut plus être restituée suite à une restauration abusive); godrons hémisphériques, ornés de motifs en relief plastique en forme d'esses et de triscèles aux extrémités, alternant avec des godrons hémisphériques, lisses, séparés par des gorges concaves; la partie mobile (constituée de 3 groupes de godrons) devait se terminer par des tenons logés ou emboîtés dans la tige évidée et maintenus à l'aide de chevilles en bronze (non conservées).  
Diam. int.: ~70 mm.

#### 6

*Bague coudée en argent.* Ruban de section plano-convexe, lisse.  
Diam. int.: ~20 mm.

**Datation:** LT C1

#### Références

Inventaire: MCAH Lausanne (rapport)  
(A.-L. Reinbold)

### 33. ÉTOY (district de Morges)

CN 1242, Morges

#### Tombe unique?

##### Historique des recherches

Aucune information (avant 1889).

##### Localisation du site

Inconnue, «près du village» (Viollier 1927, 166)<sup>1</sup>

**Inventaire:** MAH Genève<sup>2</sup> Pl. 13

#### 1

*Bague en or.* Ruban plat, progressivement élargi dans la zone centrale; décor en relief au repoussé, présentant une esse centrale à rota-

tion sénestre, bordée de 2 pastilles de part et d'autre, et d'un second motif en esse à rotation dextre, au corps étiré et ondulé.  
Diam. int. : 18 mm.

**Datation:** LT B1

**Références**

- |  |                                   |
|--|-----------------------------------|
| Lindenschmit 1889,<br>Taf. XXXIX, 10,              | (description, photo)              |
| * Viollier 1927, 166                               | (inventaire)                      |
| Deonna 1917, 377; 379;<br>fig. 82, 2               | (dessin)                          |
| Deonna 1934, 102; 136,<br>fig. 15, 2; Pl. II, 9    | (mention du décor, dessin, photo) |
| Becatti 1955, Tav. CXXXV,<br>479 A -b              | (photo)                           |
| Jacobsthal 1944, Pl. 52, 74                        | (id.)                             |
| Megaw 1965/1966, 145; Abb. 7,<br>162; Taf. 13, 1-4 | (description, dessin, photos)     |

**Remarques**

1. Lieu de trouvaille indiqué dans l'Inventaire MAH Genève: «près du Château de Grancy (propriété de M. de Grancy)»! ce qui nous paraît douteux... (voir remarque 2).
2. Bague vendue au MAH Genève le 22.5.1893 par Terracina. l'inventaire de ce musée situe la découverte en 1891, ce qui est contradictoire avec la mention de Lindenschmit en 1889!

**34. FAOUG (district d'Avenches)**

CN 1165, Murten

**Tombe unique?**

**Historique des recherches**

Une épée (provenant à coup sûr d'une tombe détruite) a été mise au jour dans une gravière (avant 1835)<sup>1</sup>.

**Localisation du site**

Inconnue, «dans un bois près de Faoug» (Inventaire MR Avenches)<sup>2</sup>.

**Tombe**

**Mobilier:** épée «plantée verticalement dans le sol, la pointe en bas»? (ibid.).

**Inventaire:** MR Avenches<sup>2</sup> Pl. 13

1-2

*Epée dans son fourreau en fer.*

1 *Lame courte, effilée à l'extrémité; soie de section quadrangulaire. Long. max.: 636 mm.*

2 *Restes des 2 plaques de tôle battue, dont l'une, repliée en gouttière sur l'autre, présente une nervure médiane longitudinale. Forte corrosion.*

**Datation:** LT A

**Références**

Troyon Album, II, 43, N° 692 (aquarelle de l'épée)

**Remarques**

1. Don Dr. Esternod.
2. S'agit-il du même site «à la lisière du bois de Faoug»? (voir AVENCHES, p. 69). S'agit-il d'un véritable tumulus? On ne peut l'affirmer faute de précisions ni de date de la découverte! Cette éventualité reste malgré tout envisageable au vu des découvertes récentes de Murten/Morat FR Löwenberg en 1981 (voir p. 60); on aurait alors un cas supplémentaire de tombe secondaire (?) dans un tumulus présumé hallstattien.  
Dans le Bois de Rosset, effectivement, un tumulus est nettement reconnaissable, mais rien ne permet d'établir un parallèle, faute de renseignements précis.

**35. GIMEL La Combe du Fresne (district d'Aubonne)**

CN 1241, Marchairuz  
~513 540 / 153 070

**Groupe de tombes (?)**

**Historique des recherches**

En février-mars 1856, plusieurs tombes ont été mises au jour dans des circonstances inconnues (propriété S. Uldry).

**Localisation du site**

Approximative, «à 15 minutes du village, sur une hauteur boisée» (Viollier 1927, 310), soit au nord-est du village (environ 1,5 km.), en direction de Bière, à la limite communale avec Saubraz<sup>1</sup>.

**Tombes**

«Squelettes à 3' [= 90 cm] sous la surface du sol dans le sable fin, une avec dalles brutes, et sans direction fixe» (Troyon Catalogue).

**Inventaire:** MCAH Lausanne<sup>2</sup> Pl. 14

1

*Fibule à pied libre en bronze (introuvable). «La Tène I brisée» (Viollier 1927, 310).*

2

*Anneau tubulaire à fermoir à tenon en bronze. Tige de section circulaire, repliée vers l'extérieur!, ornée de 2 stries transversales de part et d'autre de l'ouverture et de 3 groupes de 4 stries régulièrement espacées sur la tige (quadrupartition); fermoir constitué d'un long tenon effilé aménagé sur une extrémité qui va se loger dans l'autre extrémité évidée. Forte corrosion. Diam. int.: ~54 mm.*

3

*Id. Forte usure et corrosion. Diam. int.: ~55 mm.*

4

*Id. (2 fragments). Décor de stries transversales en chevrons (quadrupartition). Forte usure. Diam. int.: ~53 mm.*

5

*Anneau à fermoir à tenon en bronze. Tige massive de section ovale, d'épaisseur irrégulière, ornée de fines stries en chevrons de part et d'autre de la crête du sommet. Diam. int.: 56-58 mm.*

6

*Anneau à tampons en bronze. Tige massive de section ovale d'épaisseur irrégulière, ornée de fines cannelures à la surface de part et d'autre de l'ouverture; tampons à peine marqués, légèrement superposés. Diam. int.: ~52 mm.*

7

*Perle en ambre. Corps bitronconique, surfaces aplanies; perforation cylindrique bilatérale; couleur brun orange. Diam. ext.: 20 mm.*

**Datation:** LT A

**Références**

- |                                   |                                   |
|-----------------------------------|-----------------------------------|
| Troyon Catalogue                  | (mention)                         |
| de Bonstetten 1874, 23            | (id.)                             |
| Naef 1901 + 1902/1903, 21         | (id.)                             |
| * Viollier 1916, 310; Pl. 16, 18; | (inventaire, photo d'une          |
| 19, 60; 26, 10                    | partie du mobilier, N°s 3, 2, 4?) |
| Viollier 1927, 310                | (inventaire)                      |

**Remarques**

1. Viollier (1927, 310) classe d'ailleurs ces tombes sous SAUBRAZ et non plus comme auparavant sous GIMEL (1916, 126-127); il

orthographe «La Combe du Fresne». En fait, ce lieu-dit se trouve à la frontière entre les 2 communes.

L'inventaire actuel des MHA VD classe ces tombes sous Saubraz également.

2. La «fibule La Tène I» reconnue par Viollier (1916, 126) = Troyon Catalogue, N° 1792, reste introuvable. De Bonstetten (1874, 23) parlait de plusieurs fibules. (Voir p. 127, remarque 2.)

Le «petit trident de fer», à douille, découvert «au milieu des cendres et de charbons, en dehors des tombes» (Viollier 1916, 126) = Troyon Catalogue, CT 1786, est certainement d'une autre époque et sans rapport avec les sépultures.

### 36. GLAND La Lignière (district de Nyon)

CN 1261, Nyon

~511 750 / 142 500

#### Tombe unique

##### Historique des recherches

A la fin de septembre 1909, une tombe (T.1) a été mise au jour dans une gravière.

##### Localisation du site

Approximative, à l'est du village (environ 2 km.), sur une butte morainique (derrière le Sanatorium du Léman), «environ 150 m. à l'ouest de la Dullive et 500 m. du lac» (De Forest ACV 1909).

#### Tombe 1

**Structure:** prof. fosse: ~2 m. «traces noires ou brunes» (ibid.)

**Sépulture:** squelette en «décubitus dorsal, les jambes repliées sur elles-mêmes, car tous les ossements n'occupaient que de 3/4 de mètre à 1 m.» (ibid.). Orientation: SSO-NNE (tête au SSO).

**Inventaire:** MCAH Lausanne<sup>1</sup> Pl. 14

##### T.1/1

*Fibule à pied libre en fer.* Ressort à 6 spires et corde externe (pied non conservé); arc de section ovale. (Dessin d'après radiographies). Long. cons.: 50 mm.

##### T.1/2

*Fibule à pied libre en bronze.* Ressort à 6 spires et corde externe; pied replié vers l'arc, terminé par un disque strié sur la tranche à 4 perforations (une centrale et 3 latérales), sur lequel est fixé, à l'aide d'un rivet central en bronze à tête quadrilobée, un cabochon d'«émail» (ou d'ambre?) de couleur jaune orange présentant une cupule centrale à la surface et strié sur la tranche, prolongé par un court appendice spatuliforme; arc de section circulaire, strié.

(Le cabochon a sans doute été mis en place suite à une réparation: il est de plus faible diamètre que le cabochon prévu à l'origine qui devait en outre être fixé à l'aide de 3 rivets latéraux dont les loges sont reconnaissables sur le disque). Long.: 80 mm.

##### T.1/3

*Id.* Ressort à 4 spires et corde externe; pied replié vers l'arc, terminé par un bouton sphérique précédé d'une moulure, prolongé par un appendice conique; arc de section ovale, segmenté en 7 boutons subsphériques aux dimensions dégressives de part et d'autre du sommet. Long.: 46 mm.

##### T.1/4

*Id.* (voir T.1/2). Ressort à 4 spires et corde externe; (pied non conservé); arc de section subcirculaire, segmenté en 5 boutons subsphériques. Long. cons.: 42 mm.

##### T.1/5

*Id.* Ressort à 6 spires et corde externe (pied non conservé); arc de section circulaire, orné à la surface de profondes cannelures en chevrons, striées à l'origine (forte usure). Long. cons.: 46 mm.

##### T.1/5a

*Cabochon en «corail».* Perforation cylindrique centrale; couleur blanche. Diam. ext.: 5 mm.

##### T.1/6

*Anneau fermé en bronze.* Tige massive de section circulaire, lisse. (Dessin d'après radiographies). Diam. int.: 60 mm.

##### T.1/7

*Anneau en méandres en bronze* (partiellement conservé). Tige filiforme, lisse (extrémités non conservées). Long. cons.: ~20 mm.

**Datation:** LT B1

#### Références

De Forest ACV 1909

(mention)<sup>2</sup>

\* Viollier 1927, 176

(inventaire, voir remarque 1)

#### Remarques

1. Mobilier remis au MCAH Lausanne en 1934 par A. Naef.

2. ACV, AMH, A 59/2, A 4429: lettre de P.A. De Forest (peu lisible) à A. Naef du 7.11.1909.

### 37. GRANDSON (district de Grandson)

CN 1183, Grandson

#### Tombe unique

##### Historique des recherches

En 1862 (?), une tombe (T.1) a été détruite dans des circonstances inconnues.

##### Localisation du site

Inconnue, «près de Grandson» (Bourgeois 1922, 151).

#### Tombe 1

**Inventaire:** MCAH Lausanne<sup>1</sup> Pl. 15

##### T.1/1

*Fibule de La Certosa en bronze.* Ressort unilatéral à 2 spires (ardillon non conservé); pied redressé obliquement, disposé dans l'axe de l'arc, terminé par un bouton lenticulaire orné à la surface d'un motif en forme de carré aux angles marqués, composé d'une double ligne en creux; porte-ardillon de forme triangulaire, élargi rhomboïdalement à la surface; arc de section losangique, orné à la base d'un motif en chevrons composé de 2 cannelures, celle de l'intérieur étant ponctuée, épaissi au centre, orné à la tête (au-dessus du ressort) d'un bouton sphérique entre 2 moulures.

Trace de réparation: le ressort a été soudé obliquement à la tête de l'arc (probablement suite à une cassure).

Long.: 92 mm.

(Type La Certosa, variante tessinoise).

##### T.1/2

*Epée en fer.* Lame de section biconvexe, soie ovale. Forte corrosion.

Long. cons.: 562 mm.

##### T.1/3?

*Pointe de «javelot» en fer.* Pointe biconvexe symétrique à nervure médiane peu proéminente; douille conique de section circulaire, formée d'un mince ruban replié sur lui-même présentant 2 perforations (endommagées) à sa base. Long.: 140 mm.

##### T.1/4?

*Pointe de «flèche» en fer.* Pointe de section carrée; douille conique de section circulaire.

Long.: 75 mm.

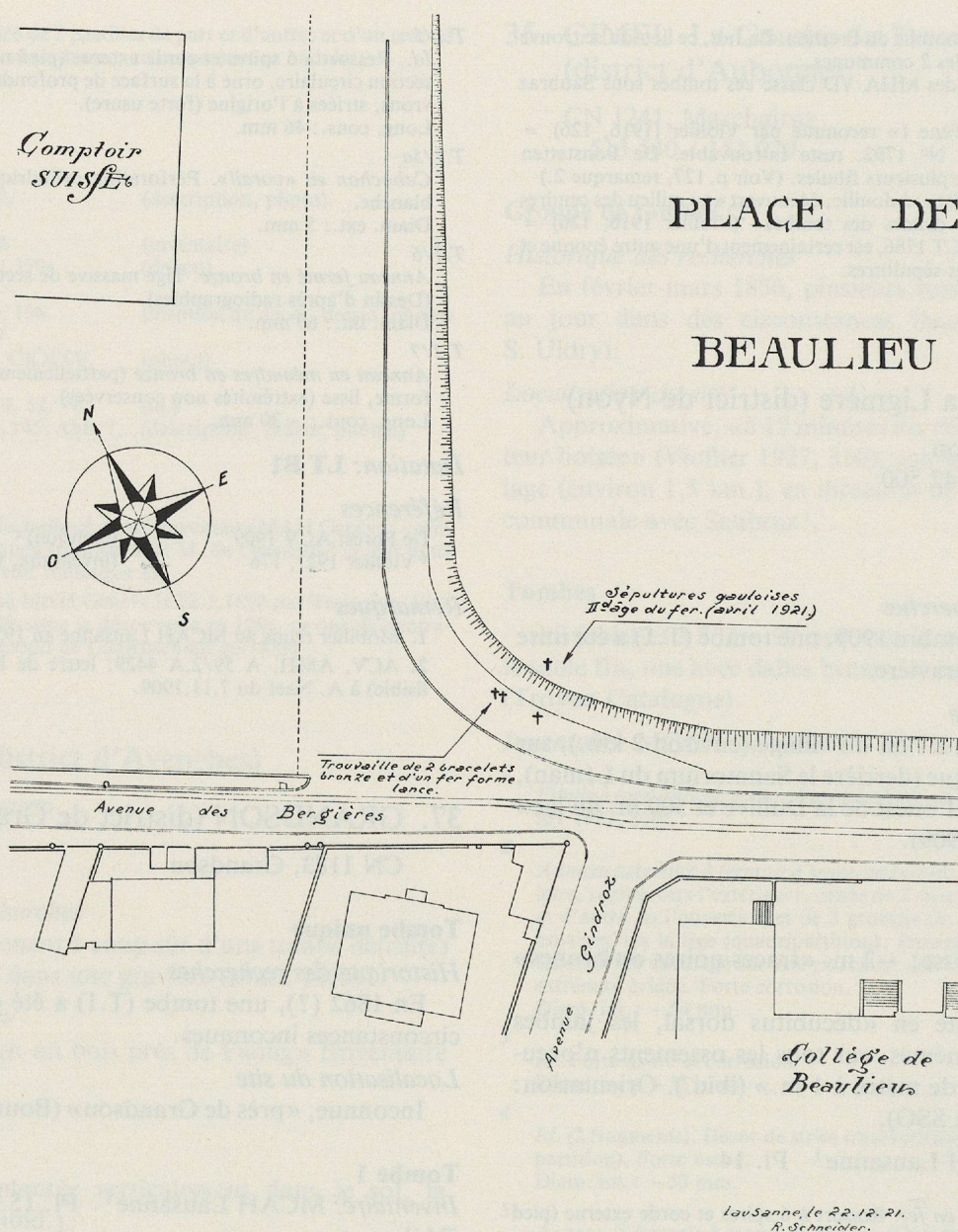


Fig. 32. Plan de situation des tombes de Lausanne VD, Beaulieu. (D'après Gruaz 1922, fig. 1). Ech. (réduite) 1:1000.

**Datation: LT A**

**Références**

ASSP 4, 1912, 138	(mention)
* Viollier 1916, 127; Pl. I, 3	(inventaire, photo de la fibule)
Bourgeois 1922, 121	(mention)
Viollier 1927, 183	(inventaire)
Millotte 1963, Pl. LXXIV, 1-2	(dessin d'une partie du mobilier, T.1/1, 3)
Primas 1967, 127; 131	(mention)

**Remarques**

1. Mobilier remis au MCAH Lausanne en 1862 par M. Pérusset comme provenant bien d'une seule tombe (voir les doutes émis plus bas quant à l'association du mobilier et l'homogénéité du complexe, p. 226, 233).

**38. LAUSANNE Beaulieu (district de Lausanne)**

CN 1243, Lausanne  
~537 450 / 153 320

**Groupe de tombes (4)**

**Historique des recherches**

Au mois d'avril 1921, 4 tombes (T.1-T.4) ont été mises au jour par des ouvriers à l'occasion de travaux d'aménagements du secteur<sup>1</sup>.

**Localisation du site**

Précise (fig. 32), dans la ville (au nord-ouest du centre), au sud de la place de Beaulieu, au nord de l'avenue des Bergières et à l'ouest du prolongement de l'avenue Gindroz.

**Tombe 1**

**Structure:** prof. fosse: ~1 m.

**Sépulture:** orientation NE-SO (tête au NE).

**Mobilier localisé sur le squelette (Pl. 84):** «un bracelet à chaque bras» (Gruaz 1922, 90)<sup>2</sup>.

**Inventaire:** MH Lausanne<sup>3</sup> Pl. 15

T.1/1

*Bracelet à godrons et fermoir mobile en bronze.* Tige creuse présentant 7 godrons hémisphériques, lisses, alternant avec 6 godrons faiblement moulurés et ornés de motifs en creux présentant une figuration schématique de visage, séparés par d'étroites gorges concaves; partie mobile composée de 4 éléments, 2 lisses au centre et 2 godrons ornés: une extrémité d'un godron est perforée transversalement ainsi qu'un tenon sur une extrémité de la tige (en vue de loger la cheville de fermeture). L'autre godron est prolongé par un long tenon conique qui va se loger à l'intérieur de la tige, à l'autre extrémité. Diam. int.: ~50 mm.

T.1/2

*Bracelet fermé en bronze.* Tige massive, lisse. Corrosion localisée. Diam. int.: 57 mm.

**Datation:** LT B2

**Tombes 2-4**

Voir T.1. Sans mobilier.

**Références**

- RHV 29, 1921, 383 (mention)
- \* Gruaz 1922, 89-95; fig. 1, 2-3 (étude, plan de situation, fig. 1, notre fig.32, dessin du mobilier)
- ASSP 19, 1921, 60 (mention de Gruaz 1922)
- Viollier 1927, 193 (inventaire)

**Remarques**

1. *La pointe de lance en fer* (fig. 33), de forme apparemment losangique (forte détérioration postérieure entre autres à la découverte: confronter avec Gruaz 1922, fig. 4) à nervure centrale et douille circulaire à gros clous de fixation de la hanse a été qualifiée de médiévale «du VI<sup>e</sup> au VII<sup>e</sup> siècle» par Viollier et Gruaz (ibid., 93). Bien que recueillie «complètement à part», une attribution à La Tène ne nous paraît pas exclue.
2. Sans doute comprendre «avant-bras». Malgré tout, une ambiguïté ne peut être levée; dans une lettre à la Municipalité de Lausanne, du 8 avril 1921, Gruaz écrit: «A l'un des bras il portait deux bracelets de bronze». Gruaz ACL 1921.
3. Autrefois exposé au Musée Industriel, Lausanne. Les collections de ce musée ont été déposées au MH Lausanne (ancien Musée historique de l'Ancien Evêché) dans les années 1950, où elles sont restées longtemps inaccessibles. Les objets étudiés ici ont été remis en dépôt au MCAH Lausanne le 12.3.1986.

**39. LAUSANNE En Malley<sup>1</sup>**  
(district de Lausanne)

CN 1243, Lausanne

**Tombe unique**

**Historique des recherches**

Aucune information (avant 1902).

**Localisation du site**

Inconnue (voir remarque 1).

**Tombe 1**

**Inventaire:** SLM Zurich<sup>2</sup> Pl. 15-16

T.1/1

*Fibule à pied libre en bronze.* Ressort à 10 spires et corde externe (restes d'oxyde de fer, probablement d'un axe); pied replié sur l'arc, terminé par un large disque, précédé sur le pied et prolongé par deux appendices semi-circulaires opposés symétriquement; sur le disque était fixé un cabochon sans doute composite à l'aide de 3 rivets et sans doute 2 éléments dans l'axe longitudinal sur les prolongements

semi-circulaires (non conservés); arc de section circulaire, légèrement aplati sur la face interne, épaissi au sommet, segmenté en 2 boutons subsphériques; porte-ardillon orné de 2 stries transversales.

Long.: 90 mm.

T.1/2

*Anneau à godrons fermé en bronze.* Tige massive de section plano-convexe, présentant 12 godrons semi-cylindriques entre moulures, séparés par des segments concaves.

Diam. int.: 57 mm.

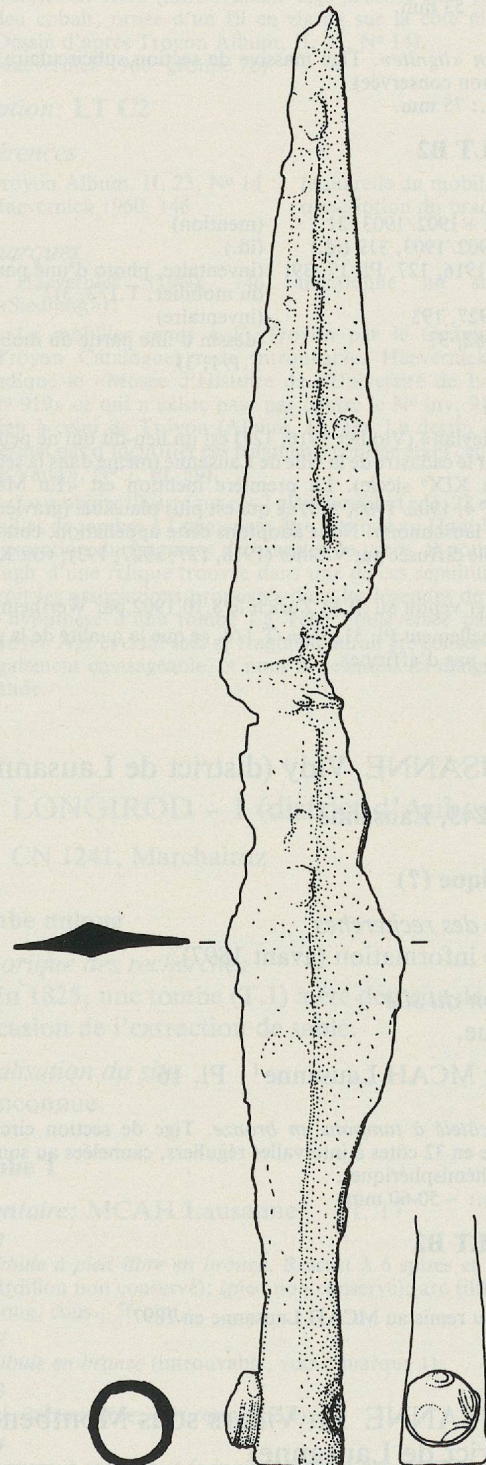


Fig. 33. Pointe de lance en fer recueillie en dehors des tombes de Lausanne VD, Beaulieu. Ech. 2:3.

T.1/3

*Anneau perlé à fermoir mobile en bronze* (partie mobile non conservée). Tige massive de section subcirculaire, présentant une série d'éléments perlés transversalement, séparés par des moulures transversales et en diagonale, soit à partir d'une extrémité de la tige évidée une succession de: 3 perles, 2 séries de 5 perles, 3 perles, 2 séries de 4 perles entourant une perle centrale encadrée de 4 moulures en losange à 2 reprises, puis 3 perles, 2 séries de 5 perles, 3 perles, 2 séries de 5 perles, 3 perles, et à nouveau 2 séries de 4 perles avec perle centrale; ce dernier élément présente une fente longitudinale triangulaire perforée latéralement où venait s'emboîter une languette perforée d'une extrémité de la partie mobile; (un tenon aménagé sur l'autre extrémité de la partie mobile venait se loger dans l'extrémité de la tige évidée).

Diam. int.: 53 mm.

T.1/4

*Anneau en «lignite»*. Tige massive de section subcirculaire, lisse (esquille non conservée).

Diam. int.: 75 mm.

**Datation: LT B2**

**Références**

Naef 1901 + 1902/1903, 21	(mention)
ASA 4, 1902/1903, 319 (id.)	(id.)
* Viollier 1916, 127, Pl. 17, 39; 23, 136	(inventaire, photo d'une partie du mobilier, T.1/2, 3) <sup>3</sup>
Viollier 1927, 193	(inventaire)
Kaenel 1982, 37	(dessin d'une partie du mobilier, T.1/1, 3)

**Remarques**

1. «En Meylan» (Viollier 1916, 127) est un lieu-dit qui ne peut être replacé sur le cadastre de la ville de Lausanne (même dans la seconde moitié du XIX<sup>e</sup> siècle). La première mention est «En Malley» (ASA, NF 4, 1902/1903, 319) ce qui est plus plausible (gravières du sud-ouest lausannois)! Nous adoptons cette appellation, contrairement à celle diffusée par Viollier (1916, 127; 1927, 193); voir Kaenel 1982, 37.
2. Mobilier vendu au SLM Zurich le 8.10.1902 par Wertheimer.
3. Eventuellement Pl. 31, 35 = T.1/4, ce que la qualité de la photo ne permet pas d'affirmer.

40. LAUSANNE Vidy (district de Lausanne)

CN 1243, Lausanne

**Tombe unique (?)**

*Historique des recherches*

Aucune information (avant 1897).

*Localisation du site*

Inconnue.

**Inventaire: MCAH Lausanne<sup>1</sup> Pl. 16**

<sup>1</sup>

*Anneau côtlé à tampons en bronze*. Tige de section circulaire segmentée en 32 côtes à intervalles réguliers, cannelées au sommet; tampons hémisphériques.  
Diam. int.: ~50-60 mm.

**Datation: LT B2**

**Remarques**

1. Anneau remis au MCAH Lausanne en 1897.

41. LAUSANNE En Villars sous Montbenon<sup>1</sup> (district de Lausanne)

CN 1243, Lausanne  
~ 537 000 / 152 400

**Tombe unique**

*Historique des recherches*

A la fin d'avril 1854, une tombe (T.1) a été mise au jour à l'occasion de la construction du chemin de fer Lausanne-Yverdon.

*Localisation du site*

Relativement précise, dans la ville, à l'ouest du centre (autrefois dans une vigne).

**Tombe 1**

**Structure:** prof. fosse: ~1,5 m. (= 5').

**Sépulture:** (femme).

**Inventaire:** MCAH Lausanne Pl. 16

T.1/1

*Anneau fermé en bronze*. Tige de section ovale, aplatie sur la face interne, lisse, en bronze coulé sur un noyau en argile, complétée par un étroit ruban en bronze ajusté sur la face interne.  
Diam. int.: 55 mm.

T.1/2

*Anneau en bronze* (fragment seul conservé). Tige massive. (Dessin complété d'après photo: fig. 34).  
Diam. int.: ~55 mm.




Fig. 34. Anneau en bronze de Lausanne VD, En Villars sous Montbenon (N° 2, Pl. 16) dégradé depuis sa découverte. (Archives MCAH Lausanne). Ech. 2:3.

T.1/3

*Bague en bronze*. Tige de section plano-convexe, lisse.  
Diam. int.: 17 mm.

**Datation: LT B2**

**Références**

Troyon Catalogue	(inventaire) <sup>2</sup>
Troyon 1856a, 33	(id.)
Troyon 1868, 464	(id.)
de Bonstetten 1874, 26	(id.)
* Viollier 1927, 194	(inventaire, classé sous III, âge du Bronze, voir remarques 1, 2)

**Remarques**

1. Cette tombe a toujours été attribuée à tort à l'âge du Bronze ancien dans la littérature, même par Viollier (1927, 194)!; peut-être n'avait-il pas eu le mobilier en main?, égaré jusqu'en 1982 dans les réserves du MCAH Lausanne. Il s'agit bel et bien d'une tombe LT B2.
2. Troyon (Catalogue) écrit en note: «1622 Une mâchoire inférieure, indiquée comme venant du même point Villars sous Montbenon porte des traces d'oxidation de fer qui classeraient cette découverte dans le premier âge du fer.»!

## 42. LAUSANNE (district de Lausanne)

CN 1243, Lausanne

### Tombe unique (?)

#### Historique des recherches

Aucune information (avant 1938).

#### Localisation du site

Inconnue.

Inventaire: MCAH Lausanne<sup>1</sup> Pl. 16

1

*Anneau à godrons et fermoir mobile en bronze.* Tige creuse présentant 8 godrons hémisphériques, ornés à la surface en «faux filigrane», alternant avec 8 godrons semi-cylindriques, séparés par d'étroites gorges concaves: les 8 godrons hémisphériques sont ornés chacun de 4 pastilles entourées d'un fil qui décrit de larges méandres, les 4 petits godrons sont moulurés obliquement à la surface; partie mobile composée de 4 éléments (2 de chaque type): une extrémité d'un godron hémisphérique est perforée transversalement ainsi qu'un tenon sur une extrémité de la tige (en vue de loger la cheville de fermeture), l'autre godron est prolongé par un gros tenon conique qui va se loger de l'intérieur dans une fente ménagée sur la face interne de l'autre extrémité de la tige; cheville de fermeture en bronze conique, à tête hémisphérique.  
Diam. int.: ~ 50-52 mm.

Datation: LT B2

#### Références

Kaenel 1982, 37 (photo de l'anneau)

#### Remarques

1. Anneau remis au MCAH Lausanne en 1938 par M. H. Pelet.

## 43. LIGNEROLLE (district d'Orbe)

CN 1202, Orbe

### Tombe unique?<sup>1</sup>

#### Historique des recherches

Aucune information (avant 1862).

#### Localisation du site

Inconnue.

Inventaire: BHM Berne<sup>2</sup>

1-2

*Perles en verre* (introuvables). Teinte verdâtre. (Haevernick 1960: groupe 21).

Datation: LT C?

#### Références

ASA 1862, 20 (mention)  
Haevernick 1960, 234 (description de la perle, voir remarque 1)

#### Remarques

1. Haevernick (1960, 234) mentionne un site d'habitat («Siedlung»)!
2. Objets introuvables. Acquisition par le BHM Berne au XIX<sup>e</sup> siècle.

## 44. LONAY (district de Morges)

CN 1242, Morges

### Tombe unique?<sup>1</sup>

#### Historique des recherches

En octobre-novembre 1842, le 2 janvier et du 2 au 6 janvier 1843, plusieurs tombes ont été mises au jour dans des circonstances inconnues<sup>2</sup>!

#### Localisation du site

Inconnue.

Inventaire: (MCAH Lausanne)<sup>2</sup> Pl. 17

1

*Bracelet en verre* (introuvable). Tige profilée en 5 côtes, de teinte bleu cobalt, ornée d'un fil en zigzag sur la côte médiane blanc. (Dessin d'après Troyon Album, II, 23, N° 14). (Haevernick 1960: groupe 7b).

Datation: LT C2

#### Références

Troyon Album, II, 23, N° 14 (aquarelle du mobilier<sup>3</sup>)  
Haevernick 1960, 146 (description du bracelet)

#### Remarques

1. Haevernick (1960, 146) mentionne un site d'habitat («Siedlung»)!
2. Le mobilier remis à F. Troyon par le Commandant Régis (Troyon Catalogue) reste introuvable. Haevernick (1960, 146) indique le «Musée d'Histoire de l'Université de Lausanne, Inv. N° 919» ce qui n'existe pas; par contre le N° inv. 919 correspond bien à celui de Troyon (Album, II, 23). Le dessin de Troyon ne permet pas d'identifier ces fragments comme étant ceux du «Canton de Vaud», N° 7, Pl. 59).
3. Le mobilier illustré sur ces 2 planches (ibid., II, 22 et 23) des trouvailles de tombes à Lonay peut être attribué au Haut Moyen Age, à l'exception du fragment de bracelet de verre. Il pourrait très bien s'agir d'une relique trouvée dans une de ces sépultures, si l'on en croit les associations proposées dans les légendes de ces planches. L'hypothèse d'une tombe La Tène bouleversée parmi celles du Moyen Age et dont seul ce fragment aurait été conservé nous paraît également envisageable, et nous la retenons ici malgré cette incertitude.

## 45. LONGIROD – 1 (district d'Aubonne)

CN 1241, Marchairuz

### Tombe unique

#### Historique des recherches

En 1825, une tombe (T.1) a été détruite dans un pré à l'occasion de l'extraction de sable.

#### Localisation du site

Inconnue.

### Tombe 1

Inventaire: MCAH Lausanne<sup>1</sup> Pl. 17

T.1/1

*Fibule à pied libre en bronze.* Ressort à 6 spires et corde externe (ardillon non conservé); (pied non conservé); arc filiforme, lisse. Long. cons.: 56 mm.

T.1/2

*Fibule en bronze* (introuvable, voir remarque 1).

T.1/3

*Id.* (introuvable, voir remarque 1).

T.1/4

*Anneau à godrons et fermoir mobile en bronze.* Tige creuse présentant 4 godrons hémisphériques, ornés d'un motif en relief bien marqué, aux arêtes vives, constitué d'une esse à mouvement sénestre dont la volute encercle une protubérance hémisphérique, alternant

avec 4 godrons concaves séparés par des gorges; extrémités de la tige (gorges concaves) perforée; partie mobile composée de 2 éléments, terminée par 2 languettes qui vont s'emboîter à leurs extrémités (gorges concaves) sur les extrémités de la tige, également perforées transversalement; chevilles de fermeture (non conservées).

Diam. int.: ~60 mm.

(Type Longirod).

T.1/5

*Bague perlée ouverte en bronze.* Tige de section ovalaire, segmentée en 15 nodosités ovoïdes de forme et dimensions irrégulières.

Diam. int.: 20 mm.

T.1/6

*Bague coudée en bronze.* Tige de section ovalaire, lisse.

Diam. int.: 19-22 mm.

T.1/7

*Id.* (1/2 conservée).

T.1/8

*Chaînette en bronze* (introuvable, voir remarque 1).

**Datation: LT B2**

**Références**

Troyon 1842, 28; t.2, f.10	(mention, dessin du bracelet, T.1/4) <sup>2</sup>
Troyon 1860, 478, 479, 482;	(mention, dessin du bracelet = Troyon 1843 et de la bague, T.1/4-5)
Pl. XVII, 11-12	(mention)
de Bonstetten 1874, 28	(id.)
Naef 1901 + 1902/1903, 21	(id. dessin du bracelet, = Troyon 1860, Pl. XVII, 11)
Heierli 1901, 408; fig. 418	(inventaire, dessin de la bague, T.1/5)
* Viollier 1916, 124; Pl. 28, 33a <sup>3</sup>	(inventaire)
Viollier 1927, 215	(dessin du bracelet = Heierli 1901, fig.418)
Jacobsthal 1944, Pl. 149; 274	

**Remarques**

1. Mobilier remis au MCAH Lausanne le 31.5.1825 par le pasteur Meylan. Des «trois fibules brisées» mentionnées par Viollier (1916, 124) aucun fragment n'est conservé. Il y a peut-être confusion avec le fragment d'une deuxième bague coudée (T.1/7), non mentionné dans la littérature; la «chaînette» (ibid.) reste également introuvable. Ces objets ne figurent pas dans l'Inventaire MCAH Lausanne.

2. Considéré comme «romain» par Troyon.

3. Eventuellement Pl. 24, 147 = T.1/4; Pl. 28, 31 = T.1/6; la qualité des photos ne permet pas de l'affirmer.

## 46. LONGIROD – 2 (district d'Aubonne)

CN 1241, Marchairuz

**Tombe unique?**

*Historique des recherches*

Aucune information.

*Localisation du site*

Inconnue<sup>1</sup>.

*Inventaire:* M Nyon Pl. 17

<sup>1</sup>

*Bracelet en verre* (fragment seul conservé). Tige segmentée en 4 côtes (déformées sur ce fragment), de teinte bleue, ornée de fils jaunes appliqués en zigzag, sur les 2 côtes centrales.

Long. cons.: 47 mm.

(Haevernick 1960: groupe 7c)

**Datation: LT C2**

**Remarques**

1. Rien ne permet d'affirmer qu'il s'agit du même site que LONGIROD – 1.

## 47. MONTREUX La Rouvenaz<sup>1</sup> (district de Vevey)

CN 124, MONTREUX

~559 500 / 142 630

**Tombe unique?**

*Historique des recherches*

En 1876/1877, une (?) tombe a été mise au jour dans des circonstances inconnues (minage dans les vignes?).

*Localisation du site*

Approximative, à la périphérie nord de la ville, à l'ouest de la rivière, dans une vigne «sur La Rouvenaz, derrière l'hôtel du Port» (Viollier 1927, 110).

*Inventaire:* BHM Berne<sup>2</sup> Pl. 17

<sup>1</sup>

*Fibule à pied libre en bronze.* Ressort à 6 spires (3 conservées) et corde externe; pied replié sur le sommet de l'arc, terminé par un bouton sphérique entre 2 moulures, prolongé par un appendice concave présentant un bouton sphérique plus petit à l'extrémité, également précédé d'une moulure; arc de section plano-convexe, élargi au sommet.  
Long.: 84 mm.

**Datation: LT B2**

**Références**

Antiqua 4, 1884, 62 (F. Beck)	(mention)
Antiqua 7, 1884, 101-102 (H. Messikomer)	(id.)
* Viollier 1927, 111	(inventaire)
Drack 1964, 44-45; Taf. 20, 2	(inventaire, dessin d'un anneau <sup>3</sup> )

**Remarques**

1. En admettant comme Viollier (1927, 110-111) que la fibule LT B2 soit celle qui est mentionnée par H. Messikomer (Antiqua 7, 1884, 101) et qui provient du même emplacement que la découverte de 2 puis 6 tombes de l'âge du Bronze final et du Haut Moyen Age en 1876 et 1877. Viollier (1927, 111) situe la découverte sous LE CHATELARD (ancienne commune).

2. Fibule vendue au BHM Berne en 1884.

3. Nous attribuons au Haut Moyen Age l'anneau illustré par Drack (1964, Taf. 20, 2) et caractérisé de «Ha D?» (p. 65): BHM Berne, inv. N° 10175.

## — MORGES (district de Morges)

CN 1242, Morges

Nous considérons (à la suite de Viollier 1916, 127) comme erronée l'attribution à Morges de 16 anneaux en bronze et d'une perle en ambre, d'ailleurs d'époque hall-stattienne, conservés au SLM Zurich<sup>1</sup>. Nous ne tenons pas compte ici de cet ensemble.

**Références**

Viollier 1916, 127	(inventaire)
Viollier 1927, 236	(id.)
* ASSPA 57, 1972/73, 258-260; Abb. 41-42 (W. Drack)	(id., dessin du mobilier)

**Remarques**

1. Mobilier vendu au SLM Zurich en mai 1893 par Calame, Lausanne: inv. N°s 10866-10873.

48. OLLON La Combe-Sala<sup>1</sup> (district d'Aigle)

CN 1284, Monthey  
566 860 / 125 210

Groupe de tombes (3)

Historique des recherches

En juin 1862, 3 tombes (T.1-T.3) ont été mises au jour par A. Fayod, l'une sous le plancher d'une maison incendiée, les 2 autres à proximité.

Localisation du site

Relativement précise, à l'ouest des hameaux d'Antagne et des Fontaines, au nord-ouest de l'Abbaye de Sala (environ 300 m.), en direction de Villy.

Tombes 1-3

Structure: distantes d'env. 4-5 m. (15 pieds) les unes des autres.

Aménagements: «l'un était de dalles brutes inclinées [comme les?] pans d'un toit?» (Troyon Inventaire).

Sépultures: prof. fosse: env. 60 cm. (2 pieds). Orientations différentes.

Inventaire: MCAH Lausanne/ Pl. 18-19  
MH Lausanne

- 1 *Fibule à pied libre en fer*. Ressort à 6 spires et corde externe; pied replié sur l'arc, terminé par un disque à perforation centrale (partie du pied et porte-ardillon non conservés). (Dessin d'après radiographies). Long. cons.: ~43 mm.
- 2 *Id.* Ressort à 8 spires et corde externe; porte-ardillon non conservé; pied replié sur l'arc, terminé par un disque à perforation centrale. (Dessin d'après radiographies). Long. cons.: ~41 mm.
- 3 *Fibule à pied libre (?) en fer*. Ressort à 10 spires et corde interne; (pied non conservé). (Dessin d'après radiographies). Long. cons.: ~40 mm.
- 4 *Fibule en fer*. Ressort en arbalète à 24 spires, probablement enroulées sur un axe en fer, et corde externe (pied et porte-ardillon non conservés); arc de section circulaire (partiellement conservé). (Dessin d'après radiographies). Long. ressort: ~60 mm.
- 5 *Id.* Ressort à 4 (?) spires et corde externe.
- 6 *Id.* Porte-ardillon, extrémité de l'ardillon et arc en partie conservés. (Dessin d'après radiographies). Long. cons.: 34 mm.
- 7 *Id.* Fragment d'arc. (Dessin d'après radiographies). Long. cons.: 24 mm.
- 8 *Id.* Porte-ardillon et extrémité de l'ardillon seuls conservés. (Dessin d'après radiographies). Long. cons.: 30 mm.
- 9 *Id.* Ressort et fragment d'arc? Fragment d'ardillon? (Dessin d'après radiographies). Long. cons.: 15 mm.
- 10 *Bracelet en bronze*. Tige massive, de section ovale, lisse. Forte corrosion. Diam. int.: 69 mm.

- 11 *Id.* (fermé?, 2/3 conservés). Forte corrosion. Diam. int.: ~65 mm.
- 12 *Bracelet en verre* (fragmentaire, voir remarque 2). Tige ornée à la surface de sortes de «gouttelettes» allongées à l'extrémité; teinte vert olive. Diam. int.: ~70 mm. (Haevernich 1960: groupe 14).
- 13 *Bague spiralée en argent?* (voir remarque 2). Tige filiforme, amincie aux extrémités superposées sur environ 1/3 de la circonférence. Diam. int.: 19 mm.
- 14 *Chaîne de ceinture en bronze* (partiellement conservée). Petits maillons simples de forme ovale:
  - 4 anneaux intermédiaire circulaires simples;
  - un crochet redressé terminé par un bouton lenticulaire orné à la surface de 2 petits boutons, aménagé sur un anneau massif de section losangique prolongé de part et d'autre du crochet par une boucle d'attache précédée d'une moulure;
  - un crochet allongé présentant une extrémité amincie, redressée et repliée sur elle-même, ornée de deux boutons latéraux et d'un prolongement terminé par un bouton (figuration d'une tête d'animal) et l'autre terminée par une boucle d'attache transversale;
  - 2 pendentifs massifs de section biconique, terminés par un bouton lenticulaire, de tailles différentes, attachés à un anneau intermédiaire simple, par l'intermédiaire de 2 tronçons de chaîne à maillons fins.
 Long. cons. du plus grand fragment: 136 mm.  
 14a Restes de maillons fins agglomérés par de l'oxyde et de la rouille, avec un anneau intermédiaire de petit format prolongé par 2 boucles d'attache symétriques.
- 15 *Rouelle en bronze?* Tige de section ovale; départ d'un rayon seul conservé. Déformée, forte corrosion. Long. cons.: 21 mm.
- 16 *Anneau tubulaire en bronze*. Tige de section ovale composée de 2 coques lisses, assemblées sur un noyau en matière organique par martelage, formant une crête externe marquée. Diam. ext.: 32 mm.
- 17 *Id.* Partie du bord endommagée. Diam. ext.: 32 mm.
- 18 *Id.* 3 fragments d'une coque conservés.
- 19-20 *Épée en fer dans son fourreau*. Fragment seul conservé. Forte corrosion. Long. cons.: 358 mm. (Soie de section quadrangulaire, présentant à l'origine 2 (ou 3) disques de fixation de la poignée dont des fibres ligneuses étaient conservées; bouterolle, barrette de fixation et embouchure du fourreau difficilement interprétables. D'après une aquarelle de Troyon Album, II, 21: fig. 35-36; voir remarque 2).
- 21 *Crochet (du dispositif de suspension de l'épée?) en fer* (introuvable). Anneau de forme ovale? (forte corrosion), prolongé par un crochet large, coudé. (Dessin d'après une aquarelle de Troyon Album, II, 21: fig. 35).
- 22 *Orle du bouclier en fer* (24 fragments). Éléments présentant une large gouttière en U. Forte corrosion. Long. max. cons.: ~690 mm.
- 23 «Crampon» en fer (élément du bouclier?). 2 pointes reliées par une barre transversale, large et aplatie?, en forme de T. Traces de bois aggloméré à la rouille. (Dessin d'après radiographies). Distance entre les pointes: ~60 mm.
- 24 *Id.*? Pièce de fer large, coudée selon un angle vif. Traces de bois aggloméré à la rouille. (Dessin d'après radiographies). Long. cons.: 56 mm.



Fig. 35. Ensemble d'Ollon VD, La Combe-Sala. (D'après Troyon Album, II, 21 (Pl. 18-19)). Ech. 2:3.

25  
 Fragment de fer (peut-être une partie de la soie de l'épée, N° 19).  
 Tige massive. Forte corrosion.  
 (Dessin d'après radiographies).  
 Long. cons.: 40 mm.

26  
 Id. Fonction inconnue.  
 (Dessin d'après radiographies).  
 Long. cons.: 30 mm.

27  
 Coupe en céramique à vernis noir. Pied annulaire haut, replié vers l'extérieur, facetté et aminci en biseau; fond épaissi au centre, présentant des décrochements circulaires concentriques peu marqués, décoré de rangées de guillochis; panse hémisphérique régulièrement incurvée présentant 2 fines cannelures de tournage à l'intérieur; bord légèrement rentrant à lèvre amincie à l'intérieur; 2 anses horizontales de section circulaire, légèrement inclinées vers le haut, dépassant la lèvre. Pâte ocre, engobe noir, brun rouge au centre à l'intérieur et sous le fond.  
 Haut. (sans les anses): 72 mm. Diam. ouverture: 138 mm.  
 (Morel 1981: série 4123).

**Datation:** LT B2 + LT C1 (N°s 12, 14 en tout cas)

**Références**

- Troyon Album, II, 21 (inventaire, aquarelle d'une grande partie du mobilier:  
 Troyon Catalogue fig. 35)

- ASA 1862, 74 (J.H. Sharman) (mention de la découverte sous «Antagne»  
 de Bonstetten 1874, 13 (id.)  
 Heierli 1901, 392 (id.)  
 ASSP 1911, 123 (mention de la découverte à tort sous «Bex»)  
 Viollier 1916, 127; Pl. 30, 37; (inventaire, illustration fig. 12 d'une partie du mobilier, N°s 23, 27)  
 Viollier 1927, 262 (inventaire)  
 Hevernick 1960, 202 (description du bracelet à tort sous «Bex»)  
 Wyss 1974a, 130; Abb. 25, 2 (photo de la coupe, N° 27)  
 Egloff 1973, 17 (id.)  
 Raftery 1986, fig. 3, 5 (dessin de l'anneau, N° 16)  
 \* Kaenel 1987 (inventaire, étude, illustration du mobilier)<sup>3</sup>  
 Raftery 1988, 69; fig. 82 (étude des anneaux, N°s 16-18; Inventaire d'après Kaenel 1987)

**Remarques**

1. Orthographe actuelle «Sala». On trouve «Salaz». «La Sallaz» (Viollier 1916, 127; 1927, 262), «Fontaine» (ibid.) ou «La Combaz» (Viollier 1927, 262). Une confusion avec «Bex» est intervenue dès l'époque de Troyon (Catalogue). On trouve plusieurs lieux de provenance dans la littérature (voir bibliographie), il s'agit en fait de «La Combe». Nous conservons tout de même le plus courant «Sala» (selon l'orthographe actuelle).

2. Mobilier remis à F. Troyon (au MCAH Lausanne) par A. Fayod en décembre (Noël) 1862.

Le bracelet en verre (N° 12) faisait partie des collections du Musée Industriel de Lausanne. Un inventaire de ces dernières, réalisé au MH Lausanne (qui en était dépositaire) a permis de le retrouver en 3 fragments. Il a été déposé au MCAH Lausanne le 1.7.1987.

Il subsiste quelques doutes quant aux associations de mobilier proposés par F. Troyon sur la base des informations qui lui ont été fournies par A. Fayod (Les citations qui suivent sont tirées de l'*Inventaire MCAH Lausanne*, de la main de F. Troyon).

– Les anneaux tubulaires en bronze (N°s 16-18) sont à coup sûr associés à l'épée dans son fourreau en fer. «Mr. Fayod les a trouvés près du fourreau de l'épée; j'en ai trouvé de pareils sur la «ceinture du squelette»» (allusion à Lausanne VD, Vernand de Blonay, voir p. 38).

– Le crochet en fer (N° 21), assimilé à une partie du dispositif de suspension de l'épée, était interprété par A. Fayod comme un «petit harpon auquel il attribue la mort du guerrier portant l'épée»; il a été découvert près du temporal, soit à la hauteur possible de la poignée de l'épée avec son système de suspension, déposée aux côtés du guerrier. A. Fayod poursuit en prétendant que «c'est dans cette tombe que se trouvaient la chaînette, les débris de gouttière, le dernier bracelet et le vase en argile».

– Le bouclier (fragments de l'orle, N° 22) semble donc appartenir à la même sépulture; Troyon mentionne 19 fragments, plusieurs d'entre eux se sont donc cassés (ou ont disparu) depuis 1863!

– Le bracelet en bronze (N° 11) est mentionné.

– Le vase en céramique (N° 27) est également mentionné, «d'un caractère romain», (Troyon envisage déjà la possibilité d'une importation!, voir p. 297).

– Par contre, nous mettons en doute l'association d'une chaîne de ceinture (N° 14) à cet inventaire masculin! De plus, d'après A. Fayod, cette «chaînette en bronze qui retombait de l'épaule du squelette jusqu'à l'épée» est décrite dans une position inhabituelle ce qui nous fait plutôt penser à une reconstitution abusive de l'inventeur, qui l'interprète dès lors comme un baudrier...

– De plus, cette chaîne de ceinture est associée au bracelet en verre (N° 12) dans l'Inventaire MCAH Lausanne, situé au bras gauche d'un squelette (qui n'est pas celui du guerrier à l'épée!). Ce bracelet est jaune sur l'aquarelle de Troyon (fig. 35), jaune avec des «larmes de verre bleu» dans l'Inventaire MCAH Lausanne, décrit comme bleu par Viollier (1916, 127; 1927, 262) et comme vert par Haevernick (1960, 202)! C'est cette dernière version qui a raison, il est effectivement de teinte vert olive.

– Le bracelet en bronze (N° 10) «passé au-dessus du coude comme on le voit par l'humérus 2906a) [introuvable] sur lequel il a déposé une oxydation» ne peut être assimilé à l'un ou l'autre des squelettes.

– Il en va de même pour les «trois fragments de boucles d'oreille en argent» qui sont interprétés ici comme la bague spiralée en argent (N° 13); il s'agit vraisemblablement des 2 éléments filiformes en demi-cercle de l'aquarelle de Troyon (fig. 35) interprétés autrefois comme «trois bagues d'argent» (Viollier 1916, 127) puis «des bagues en bronze et en argent» (Viollier 1927, 262).

Les autres objets (fibules, crochets) ne sont pas commentés en détail. Il est par conséquent impossible de reconstituer avec certitude les inventaires de ces 3 tombes.

Pour notre part, nous considérons l'association épée dans son fourreau en fer (N°s 19-20), crochet (N° 21), 3 anneaux tubulaires (N°s 16-18), orle du bouclier (N° 22), bracelet en bronze (N° 11) à l'humérus comme une partie de l'inventaire d'une première tombe (il faut très vraisemblablement y ajouter les restes de «crampons» en fer, associés peut-être au bouclier, et quelques fibules en fer...).

L'association bracelet en verre (N° 12) et chaîne de ceinture en bronze (N° 14) appartiendrait à une deuxième tombe (avec sans doute quelques fibules en fer...).

Le reste du mobilier se partage entre ces 2 sépultures et une troisième tombe dont on ne sait rien.

3. Le bracelet en verre (N° 12, Pl. 18) a été redécouvert depuis la parution de cet article (voir remarque 2).

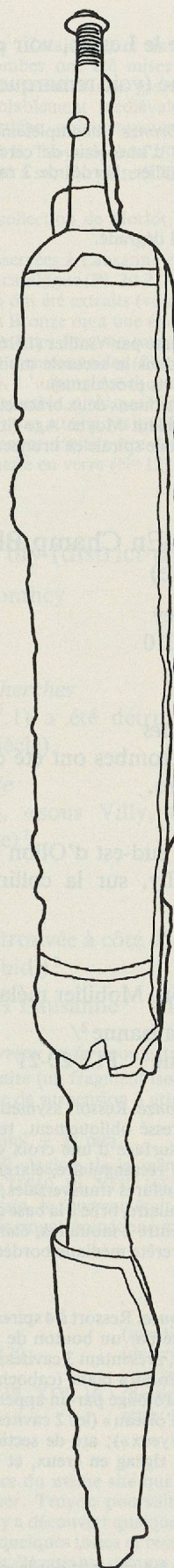


Fig. 36. Epée dans son fourreau en fer d'Ollon VD, La Combe-Sala, dégradée depuis sa découverte (N°s 19-20, Pl. 18). (D'après Troyon, voir fig. 35). Ech. 2:3.

## 49. OLLON Saint-Triphon (district d'Aigle)

CN 1284, Monthey

### Groupe de tombes (?)

#### Historique des recherches

Aucune information 1.

**Localisation du site**

Inconnue (peut-être le Lessus, voir p. 161).

**Inventaire:** BHM Berne (voir remarque 1) Pl. 17

1 *Anneau ouvert (?) en bronze* (incomplètement conservé). Ruban plat, orné à la surface d'une série de cercles pointés en creux, disposés à intervalle régulier, bordés de 2 rainures longitudinales. Diam. int.: ~67 mm.

2 *Id.* (1/3 conservé). Bord dégradé.

**Datation:** LT B?

**Remarques**

1. Mobilier non mentionné par Viollier (1916, 127-128; 1927, 262), vendu au BHM Berne dans la seconde moitié du XIX<sup>e</sup> siècle (en même temps que les objets précédents). De ce même lot, nous attribuons deux bracelets en bronze à l'époque romaine tardive ou au Haut Moyen Age (inv. N° 10170, 10172); d'autres objets, comme une spirale en bronze restent indéfinissables (inv. N° 10166).

**50. OLLON Villy-En Champ Blanc**  
(district d'Aigle)

CN 1284, Monthey  
~566 200 / 126 010

**Groupe de tombes (?)**

**Historique des recherches**

En 1857, plusieurs tombes ont été détruites dans des circonstances inconnues.

**Localisation du site**

Approximative, au sud-est d'Ollon (environ 1,5 km.) et au nord-est de Villy, sur la colline qui domine le village<sup>1</sup>.

**Tombes**

Aucune information. Mobilier mélangé.

**Inventaire:** MCAH Lausanne<sup>2</sup>/  
BHM Berne<sup>3</sup> Pl.: 20-21

1 *Fibule certosaoïde en bronze*. Ressort asymétrique à 3 spires et corde externe; pied libre redressé obliquement, terminé par un bouton lenticulaire, orné à la surface d'une croix en creux inscrite dans un carré; porte-ardillon rectangulaire, élargi rhomboïdalement au sommet et orné de cannelures transversales; arc de section plano-convexe de forme triangulaire, orné à la base de part et d'autre, d'un bouton hémisphérique entre 2 moulures, élargi au sommet et mouluré à la surface en une crête médiane bordée de 2 gorges. Long.: 62 mm.

2 *Fibule à pied libre en bronze*. Ressort à 4 spires et corde externe; pied replié vers l'arc, terminé par un bouton de forme approximativement sphérique, rainuré, présentant 3 cavités, une au sommet contenant un cabochon de «corail» blanc (cabochon non conservé dans les 2 cavités latérales), prolongé par un appendice, épaissi à l'extrémité en forme de «bec d'oiseau» (les 2 cavités latérales peuvent être interprétées comme 2 «yeux»); arc de section circulaire, orné au sommet d'une ligne en zigzag en creux, et strié transversalement (forte usure). Long.: 55 mm. (Type de Marzabotto).

3 *Id.* Ressort asymétrique à 3 spires et corde externe; pied replié vers l'arc, terminé par un disque lisse, sans prolongement; arc filiforme, lisse. Long.: 47 mm. (Type de Marzabotto).

4 *Id.* Ressort à 4 spires et corde externe; pied replié vers l'arc, terminé par un bouton ovoïde orné d'une croix en creux, prolongé par un appendice filiforme; arc de section circulaire, épaissi au sommet, orné à la surface (usure). Long.: 31 mm. (Type de Marzabotto).

5 *Id.* Ressort à 4 spires? (2 conservées) et corde externe? (non conservée); pied non conservé; arc filiforme orné de cannelures obliques et transversales suggérant un effet de torsade. Long. cons.: 28 mm. (Type de Marzabotto).

6 *Id.* Ressort à 4 spires et corde externe; pied replié vers l'arc (extrémité non conservée); arc aplati en ruban, légèrement élargi au sommet, orné à la surface d'une esse à rotation sénestre en creux, suivie d'une seconde esse plus petite, difficilement identifiable (seule partie du décor préservé). Long.: 82 mm.

7 *Torque à fermoir à œillets en bronze* (~1/2 conservé). Tige massive de section circulaire, lisse, présentant simplement 3 cannelures à la surface sur une extrémité; fermoir constitué d'un anneau ménagé sur cette extrémité (autre extrémité non conservée). Diam. int.: ~132 mm.

8 *Perles en verre et en ambre*. 91 perles en verre au corps subsphérique aplati à l'emplacement de l'orifice; 84 de teinte bleu foncé; 4 de teinte bleue ornées de 9 inclusions concentriques blanches et bleu clair au centre; 3 perles côtelées de teinte bleu foncé. Une perle en ambre subcylindrique, aplatie à l'emplacement de l'orifice, de couleur orange. Diam. ext.: 8-16 mm.

9 *Perle en verre*. Corps subsphérique, aplati à l'emplacement de l'orifice, de teinte bleu foncé, ornée d'inclusions concentriques blanches et bleues au centre. Diam. int.: 5,5 mm.

10 *Anneau à 3 nodosités ouvert en bronze*. Tige massive de section circulaire, présentant 3 nodosités allongées entre 2 gorges (une sur une extrémité), à intervalles réguliers. Diam. int.: 52 mm.

11 *Anneau à 3 nodosités à fermoir à tenon en bronze*. Tige massive de section circulaire présentant 3 groupes de nodosités ornées de lignes transversales, rectilignes et sinueuses en creux, encadrant, à 3 reprises, une bande présentant un cercle pointé intégré dans une double ligne sinueuse (suggérant un motif d'esses enchaînées); les 3 zones intermédiaires sont ornées de chevrons doubles, affrontés par le sommet, bordés de part et d'autre par 2 arcs de cercles opposés; l'intérieur des chevrons est orné de petits traits suggérant la représentation de visages (yeux, nez/bouche, menton) également affrontés symétriquement; fermoir constitué d'un tenon ménagé sur une extrémité qui va se loger dans l'autre extrémité évidée à l'emplacement d'une nodosité (le dispositif n'a pas pu être ouvert). Diam. int.: 39-43 mm.

12 *Perle en verre*. Tige de section plano-convexe d'épaisseur irrégulière, de teinte claire; feuille jaune appliquée localement sur les 2 côtés. Diam. int.: 15 mm. (Haevernick 1960: groupe 20).

13 *Épingle à cheveux en bronze* (introuvable).

14 *Épée en fer* (introuvable). (Voir le mobilier des tombes attribuées à La Tène finale, Pl. 80-82).

**Datation:** LT A (N°s 1-11) + LT C 2 (N° 12) (+ LT D, voir Pl. 82)

**Références**

Troyon Catalogue	(mention des découvertes)
Troyon 1860, 479; Taf. XVII, 13, 16	(dessin de 2 fibules, N°s 1-2)
de Bonstetten 1874, 34	(mention des découvertes)

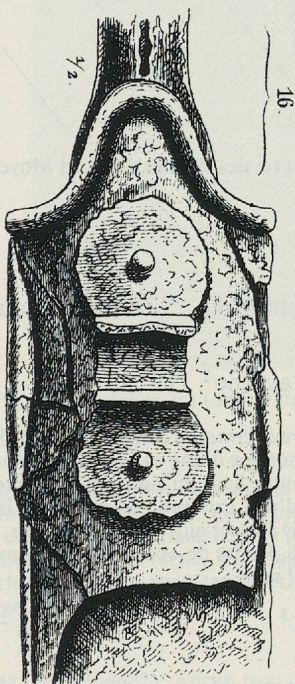



Fig. 37. Epée dans son fourreau en fer d'Ollon VD, Villy, dégradée depuis sa découverte (Pl. 21). (D'après Troyon 1860, Pl. XIV, 16). Ech. 2:3.

Schenk 1906, 169, 170	(id.)
Heierli 1901, 392	(mention des découvertes d'Ollon)
Viollier 1907, Taf. XIII, 207, 211; XIV, 262, 263	(inventaire, photos des fibules N <sup>os</sup> 1, 2, 3, 4)
Viollier 1916, 127	(inventaire)
Viollier 1927, 262	(inventaire)
Haevernick 1960, 227	(description d'une perle, N <sup>o</sup> 12)

### Remarques

1. D'après Troyon (Catalogue) et de Bonstetten (1874, 34). En 1912, plusieurs tombes ont été mises au jour par des ouvriers au cours de l'exploitation d'une gravière (propriété Ch. Anex), d'époque vraisemblablement médiévale (tombes en dalles, céramique, dont une cruche, objets introuvables).

2. Mobilier remis à F. Troyon par M. Sharman. Nous éliminons un fragment de torque? à section plate (CT 2555), que nous attribuons à l'âge du Bronze.

3. Mobilier de la collection de Morlot, vendue au BHM Berne en 1867.

Les trouvailles conservées à Lausanne et Berne ne sont pas traitées séparément dans le catalogue (Pl. 20-21). Seuls les éléments attribués à La Tène finale en ont été extraits (voir p. 170). D'autres anneaux, attribués à l'âge du Bronze ou à une époque postérieure à La Tène, faisant partie des mêmes lots, ne sont pas intégrés à l'inventaire. Viollier (1916, 128) mentionne des (?) «torques»; un seul fragment est conservé (N<sup>o</sup> 7). L'«épingle à cheveux» en bronze (de l'âge du Bronze?) reste introuvable, ainsi que l'épée en fer (qui peut difficilement être celle que nous attribuons à Ollon VD Villy (Pl. 21) décrite par F. Troyon à propos d'une autre découverte. Viollier (ibid.) ne mentionne pas la perle en verre (N<sup>o</sup> 12).

## 51. OLLON Villy (district d'Aigle)

CN 1284, Monthey

### Tombe unique

#### Historique des recherches

Une tombe (T.1) a été détruite dans une gravière (milieu du XIX<sup>e</sup> siècle).

#### Localisation du site

Approximative, «sous Villy, entre Ollon et Bex» (Troyon Catalogue)<sup>1</sup>.

### Tombe 1

«épée en fer... trouvée à côté d'un squelette à très peu de profondeur» (ibid.)<sup>2</sup>.

**Inventaire:** MCAH Lausanne<sup>3</sup> Pl. 21

#### T.1/1-2

*Epée dans son fourreau en fer* (non extraite, voir fig. 37).

1 Soie quadrangulaire (un fragment isolé); pointe arrondie.

2 Restes de la pièce de suspension à attaches circulaires (forte corrosion).

Long. cons.: 725 mm. + 35 mm.

Il semble bien qu'il s'agisse de la même épée dans son fourreau publiée par Troyon (1860, Pl. XIV, 16), fortement dégradée depuis lors. D'après ce dessin, le fourreau était orné sur la face avers, sous l'embouchure, et finement poinçonné au-dessous de ce motif.

#### Datation: LT C

#### Références

Troyon Catalogue (mention de la découverte)  
Schenk 1906, 169-170 (description du crâne, voir remarque 2)

Troyon 1860, 475, Pl. XIV, 16 (dessin de l'épée dans son fourreau: fig. 37)

### Remarques

1. Il s'agit peut-être du même site que le précédent, mais rien ne permet de l'affirmer. Troyon poursuit: «On exploite du gravier dans ce lieu et l'on y a découvert quelques squelettes placés sur deux lignes distantes de quelques toises et reconnaissables à la surface du sol par deux légères élévations, comme celles de fossés qu'on vient de combler». Les tombes ne peuvent être datées. Troyon parle de découvertes romaines «sur ce fonds».

2. «Le crâne fortement incomplet a appartenu à un individu masculin âgé (guerrier); toutes les sutures sont synostosées; l'indice

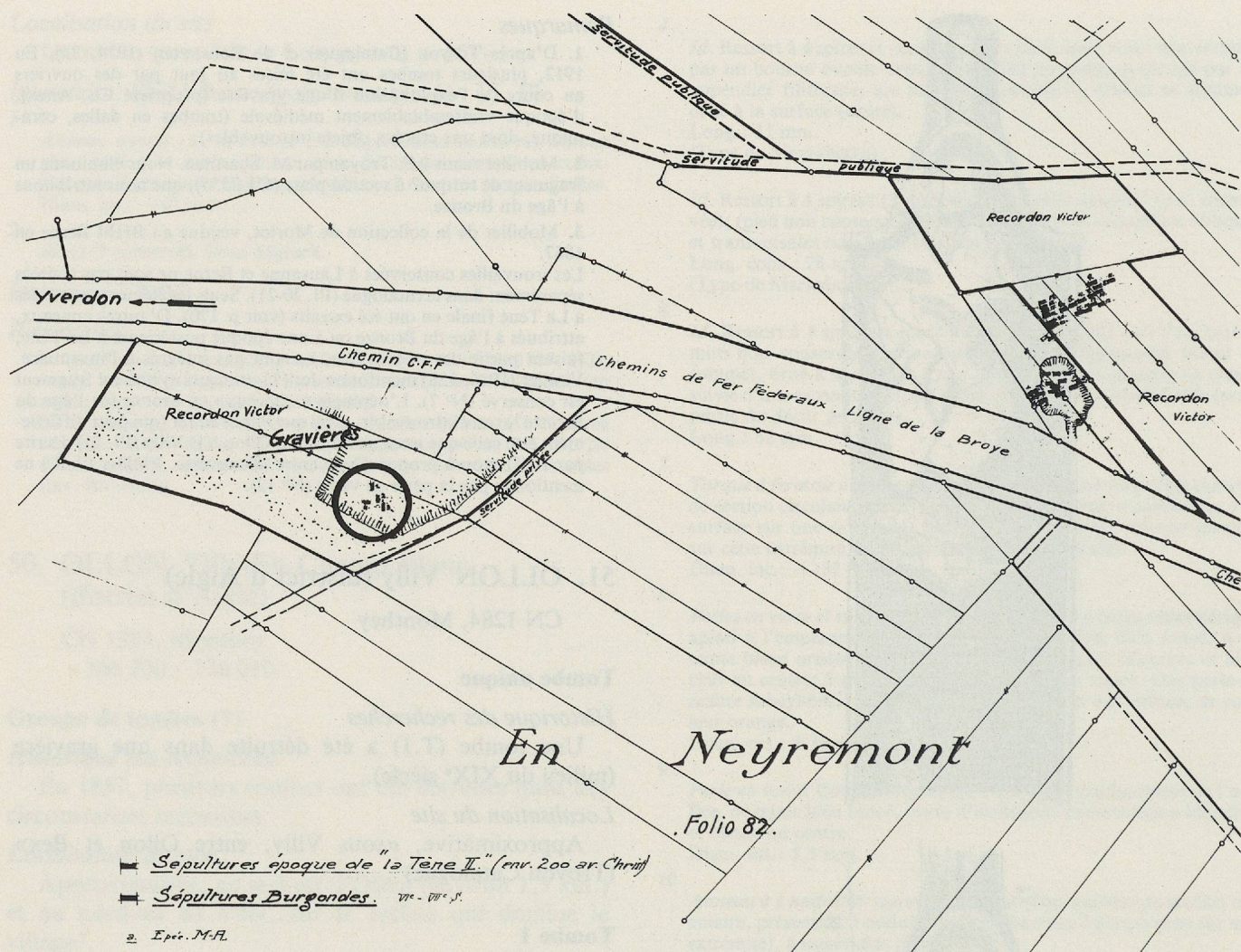


Fig. 38. Localisation des 4 tombes La Tène A (et non «La Tène II») de Payerne VD, Neyremont (et des tombes du Haut Moyen Age au nord de la ligne des Chemins de Fer Fédéraux). (D'après Bosset ACV 1934). Ech. 1:2000.

céphalique est dolichocéphale, et la forme générale caractéristique de la race germanique.» (Schenk 1906, 170).

3. Epée remise à F. Troyon par M. Venetz fils.

## 52. PAYERNE Neyremont (district de Payerne)

CN 1184, Payerne  
559 850 / 185 520

### Groupe de tombes (4)

#### Historique des recherches

1) Au début de l'année 1933, une tombe (T.1) a été détruite dans une gravière (propriété V. Recordon); quelques informations et un anneau en bronze ont été recueillis par L. Bosset le 2.5.1933.

2) Quelques mois plus tard, 3 tombes (T.2-T.4) ont été détruites à proximité immédiate (fig. 38).

#### Localisation du site

Précise, à l'ouest de la ville (à environ 2 km. du centre) en direction de Cugy, immédiatement au sud de la voie ferrée Payerne-Yverdon.

### Tombe 1

**Sépulture:** orientation S-N (tête au S). Position normale? <sup>1</sup>.

**Inventaire:** M Payerne<sup>2</sup> Pl. 22

T.1/1

Anneau tubulaire à fermoir à tenon en bronze. Tige de section circulaire, ornée à la surface d'une bande en creux longitudinale sinueuse lisse et d'une double ligne en zigzag sur les côtés (forte usure); fermoir constitué d'une extrémité amincie, sur laquelle est passé un manchon cannelé fixé à l'aide d'un rivet en fer, qui va se loger dans l'autre extrémité. Restes de «bois» à l'intérieur.  
Diam. int.: ~57 mm.

**Datation:** LT A<sup>3</sup>

### Tombe 2

**Sépulture:** prof. fosse: 30 cm. Orientation S-N (tête au S).

Position normale? (voir remarque 1).

**Mobilier localisé sur le squelette (Pl. 84):** perles en verre à la hauteur de la poitrine.

**Inventaire:** M Payerne Pl. 22

T.2/1

Collier de perles en verre et en ambre. 63 perles en verre au corps subsphériques aplati à l'emplacement de l'orifice: 36 perles de teinte bleu foncé (différentes tonalités); 12 perles de teinte bleu foncé

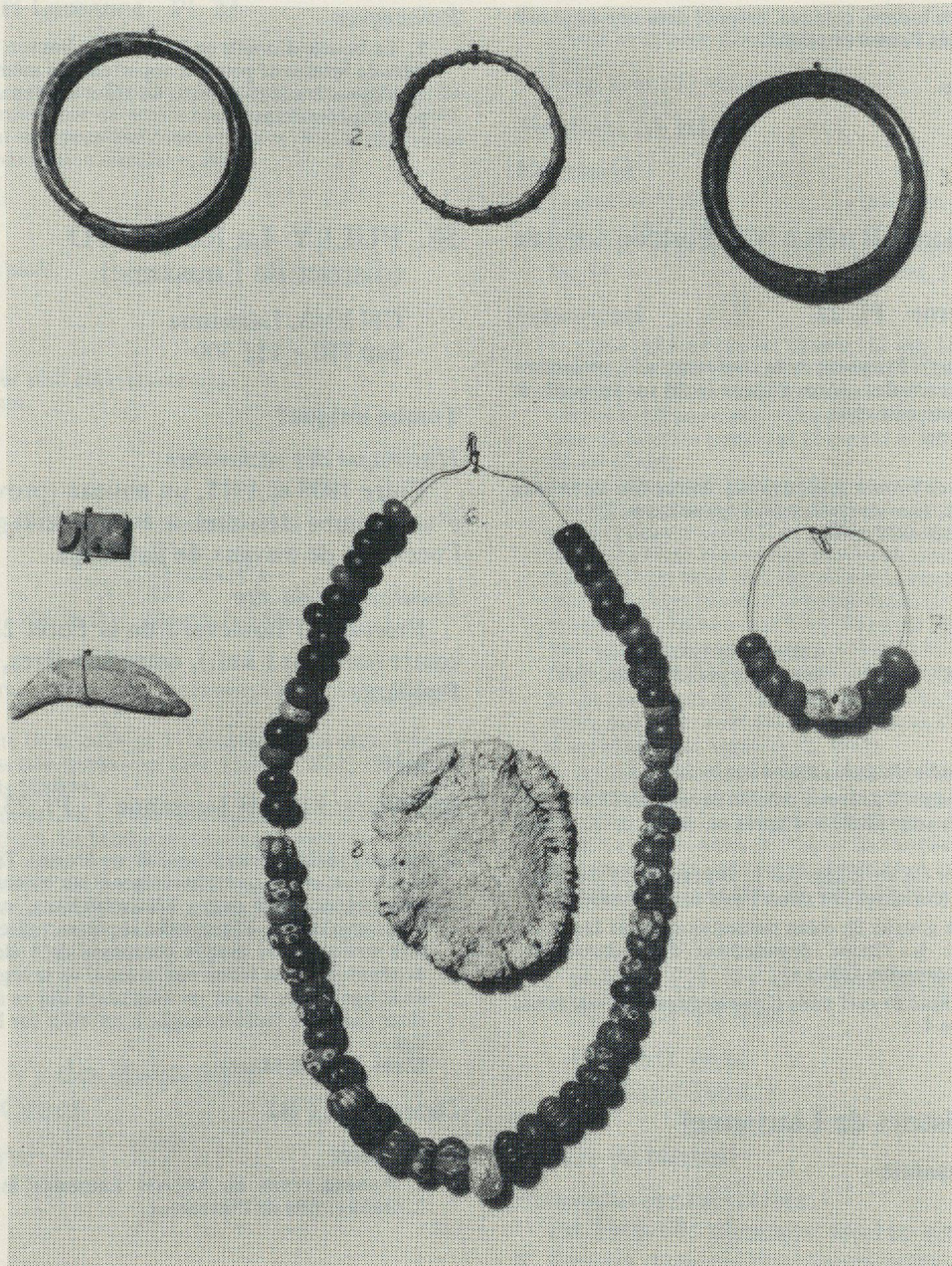


Fig. 39. Mobilier des tombes de Payerne VD, Neyremont (Pl. 22, fig. 38). (D'après ASSP 26, 1934, Taf. II).

ornées de 9 inclusions concentriques blanches et bleues au centre; une perle de teinte bleu foncé ornée d'une inclusion bleu clair en zigzag; 9 perles côtelées longitudinalement; 4 perles, dont une légèrement plus grande, de teinte bleue, très claire, fortement irisée, écaillée; une perle transparente verdâtre. 2 perles en ambre, de couleur orange rouge.  
Diam. ext.: 9-17 mm.

T.2/2

*Canine de chien*<sup>4</sup> (pendeloque?). Aucun trou de suspension; teinte ocre clair.  
Long.: 54 mm.

T.2/3

*Anneau côtelé à fermoir à tenon en bronze* (introuvable). Tige massive de section circulaire, présentant 19 côtes subcylindriques régulièrement espacées, ornée de 2 punctuations entre chacune d'elles; fermoir constitué d'un tenon conique, aménagé sur une extrémité, qui va se loger dans l'autre extrémité évidée, à l'emplacement d'une côte.  
(Dessin d'après Bosset ACV 1934).

**Datation: LT A**

### Tombe 3

*Sépulture*: prof. fosse: 0,3 m. Orientation S-N (tête au S).

Position normale (voir remarque 1).

*Mobilier* localisé sur le squelette (Pl. 84): perles en verre dans la région du cou; bracelet en bronze à l'avant-bras droit.

*Inventaire*: M Payerne Pl. 22

T.3/1

*Perles en verre*. 7 perles au corps subsphérique aplati à l'emplacement de l'orifice de teinte bleu foncé; 1 «perle double» (2 perles soudées) fortement irisée.  
Diam. ext.: 10-12 mm.

T.3/2

*Anneau tubulaire à fermoir à tenon en bronze*. Tige de section ovale, lisse, ornée de cannelures transversales et obliques (forte usure) de part et d'autre de l'ouverture; fermoir constitué d'un

tenon indépendant en bronze, conique, enfoncé dans une extrémité et qui va se loger dans l'autre extrémité.  
Usure.  
Diam. int.: ~54 mm.

**Datation:** LT A

#### Tombe 4

**Sépulture:** orientation O-E (tête à l'O). Position normale (voir remarque 1).

**Inventaire:** M Payerne Pl. 22

T.4/1

*Disque en bois de cerf*<sup>5</sup>. Fragment de la couronne, scié, présentant 10 perforations transversales; traces d'usure (poli) sur les bords et sur la face sciée; teinte ocre clair.  
Diam. ext.: 59-75 mm.

T.4/2

*Crochet de ceinture en bronze* (introuvable). Mince tôle de bronze enroulée sur 2 bords, avec un rivet central (pièce cassée?). (Dessin d'après Bosset ACV 1934).

**Datation:** LT A

#### Références

Bosset ACV 1934 (rapport dactylographié)  
ASSP 26, 1934, 86-87, Taf. II, (mention, photo du mobilier:  
Abb. 2 (L. Bosset) fig. 39)

#### Remarques

1. Dans 2 cas non individualisés: mains sur le pubis.
2. Le bracelet en bronze (T.2/3) et le crochet de ceinture (T.4/1) restent introuvables; ils sont illustrés d'après un dessin de L. Bosset (ACV 1934).
3. Ces sépultures ont été attribuées par L. Bosset (ASSP 26, 1934, 86-87) à La Tène II (curieusement selon l'avis de D. Viollier!).
4. Canine inférieure gauche de chien domestique (*canis familiaris* L.). Détermination: L. Chaix, département d'archéozoologie, Museum d'histoire naturelle, Genève.
5. Base de bois de chute de cerf mâle (*Cervus elaphus* L.) de petite taille. Voir remarque 4.

#### 53. PRILLY (district de Lausanne)

CN 1243, Lausanne

#### Tombe unique?

##### Historique des recherches

En 1861, une tombe (?) a été détruite dans des circonstances inconnues.

##### Localisation du site

Inconnue.

**Inventaire:** MCAH Lausanne<sup>1</sup> Pl. 23

1

*Anneau à fermoir à tenon en bronze*. Tige massive composée de 3 jons de section circulaire: 2 éléments d'environ 1/3 de la circonférence, aux extrémités aménagées en fermoir, sont disposés sur et sous la partie centrale (2/3 de la circonférence); 2 godrons circulaires, creux, l'un sur une extrémité et l'autre sur la tige centrale, à l'opposé, sont ornés de pastillage en surface (5 pastilles entourant une pastille centrale); groupes de 2 pastilles de part et d'autre des godrons et de 3 pastilles à 4 reprises à la jonction des éléments de la tige; fermoir constitué d'un tenon massif, aménagé sur l'extrémité en godron, qui va se loger dans l'autre extrémité, élargie et évidée.  
Diam. int.: ~76 mm.

**Datation:** LT B2

#### Références

Viollier 1927, 292 (inventaire, voir remarque 1)

#### Remarques

1. La boucle d'oreille en bronze et le bouton en os associés au bracelet de bronze ne peuvent appartenir au même ensemble! Nous les attribuons à une (?) tombe du Haut Moyen Age détruite peut-être par la même occasion.

#### 54. PULLY La Rosiaz/VD (district de Lausanne)

CN 1243, Lausanne  
540 750 / 152 500

#### Tombe unique?

##### Historique des recherches

Entre 1908 et 1915, un anneau (provenant à coup sûr d'une tombe détruite) a été recueilli par M. Bühler à l'occasion de travaux de jardinage.

##### Localisation du site

Précise, au Boulevard de la Forêt 23, au nord-est du centre (environ 1 km.), entre 2 rivières, la Vuachère et la Paudèze.

#### Tombe

**Inventaire:** MCAH Lausanne<sup>1</sup> Pl. 23

1

*Anneau perlé à fermoir mobile en bronze*. Tige massive de section biconvexe, présentant à la surface et sur les côtés 19 éléments constitués chacun de 3 perles hémisphériques, saillantes, superposées transversalement, à intervalles réguliers, reliées par une étroite moulure striée; partie mobile composée de 5 éléments, terminée aux extrémités par un tenon conique qui va se loger dans une extrémité de la tige évidée, et par un long tenon qui va s'ajuster depuis l'intérieur dans une fente ménagée à cet effet sur l'autre extrémité de la tige.  
Diam. int.: 49-54 mm.

**Datation:** LT B2

#### Remarques

1. Anneau remis au MCAH Lausanne le 15.9.1978 par Mlle L. Bühler, fille de l'inventeur.

#### 55. RANCES Pra Técoz (district d'Orbe)

CN 1202, Orbe  
530 900 / 179 650

#### Groupe de tombes (3 au moins)<sup>1</sup>

##### Historique des recherches

Vers le milieu du XIX<sup>e</sup> siècle (vers 1861?), plusieurs tombes ont été mises au jour par E. Mabile.

##### Localisation du site

Approximative, au nord-est du village (environ 500 m.), «sur une colline naturelle près des ruines de l'ancien château» (Viollier 1927, 300).

#### Tombes 1-3

**Mobilier localisé** (Pl. 84) «sur la poitrine de 3 squelettes (une par squelette)» (Inventaire MCAH Lausanne<sup>2</sup>).

**Inventaire: MCAH Lausanne Pl. 23**

**Tombe 1**

*T.1/1*

*Fibule à pied libre en bronze.* Ressort à 6 spires et corde externe; pied replié sur l'arc, terminé par un gros bouton sphérique entre 2 moulures, prolongé par un appendice concave à petit bouton sphérique à l'extrémité; arc de section circulaire, lisse.  
Long.: 50 mm.

**Tombe 2**

*T.2/1*

*Id.* (cassure sur le pied).  
Long.: 45 mm.

**Tombe 3**

*T.3/1*

*Id.* (terminaison sur pied seule conservée).  
Long. cons.: 23 mm.

**Datation: LT B2**

**Références**

- \* Inventaire MCAH Lausanne (mention, dessin d'une fibule, T.1/1)
- Viollier 1916, 128 (inventaire<sup>3</sup>)
- Viollier 1927, 300 (id.)
- Millotte 1963, Pl. LXXIV, D (dessin de 2 fibules?)

**Remarques**

1. «plusieurs autres tombes sans ornements» (Inventaire MCAH Lausanne).
2. Note manuscrite de la main de F. Troyon; erreur chez Viollier (1916, 128): «dans une tombe» et chez Viollier (1927, 300): «sur l'un des corps trois fibules».
3. «N° 125a – Rances». Il y a une confusion entre ce N° (= Pra Técoz) et le N° 125 (= Le Montet); la fibule illustrée sur la Pl. 5, 214 (Viollier 1916) dont le N° d'inventaire est clairement lisible (2762) ne provient pas du Montet mais correspond à l'une des 3 fibules de Pra Técoz! Viollier a-t-il également commis une erreur en signalant pour cette dernière trouvaille «avec des fragments de fer et de bronze» (1916, 128)?

**56. RANCES Vy-des-Buissons-1 (district d'Orbe)**

CN 1202, Orbe  
531 050 / 180 275

**Tombe unique**

**Historique des recherches**

En mars 1957, une tombe (T.1) a été détruite dans une gravière à l'occasion de l'extraction de sable.

**Localisation du site**

Approximative, «dans une gravière située au nord-est du village» (ASSP 47, 1958/59, 179), (à environ 1,5 km.) (propriété O. Cottens)<sup>1</sup>.

**Tombe 1**

**Structure:** prof. fosse: 0,5 m.

**Sépulture:** squelette recueilli, puis détruit sur place en grande partie<sup>2</sup>.

**Inventaire: MCAH Lausanne<sup>3</sup> Pl. 23**

*T.1/1*

*Fibule à pied libre en bronze.* Ressort à 4 spires et corde externe; pied (partiellement conservé) replié sur l'arc, terminé par un disque étroit sur lequel est fixé un cabochon de «corail», blanc, prolongé par un appendice filiforme; arc filiforme finement strié.  
Long. cons.: 55 mm.

*T.1/2*

*Fibule en bronze* (fragment). Ressort et départ de l'ardillon et de l'arc.  
Long. cons.: 17 mm.

**Datation: LT B1**

**Références**

- Grasset ACV 1957 (mention de la découverte)
- Pelichet 1957, 197 (id.)
- ASSP 47, 1958/59, 197; 180; (id., dessin d'une fibule en fig. 34 bronze, T.1/1)

**Remarques**

1. Cette information est fondée sur une lettre de R. Grasset à E. Pelichet du 24.4.1957 (ACV 1957, AMH, A 149/4) dans laquelle il lui fait part de son enquête à Rances: O. Cottens lui a annoncé la découverte d'une tombe «Pas plus tard qu'il y a un mois»; le «morceau de boucle» remis par ce dernier à R. Grasset était en fait une fibule oxydée.  
«Deux longues épées Tène II avaient été mises au jour dans Les Trenas il y a une quinzaine d'années», ajoute-t-il. Les objets n'ont pu être retrouvés, mais il est fort vraisemblable qu'il s'agisse de scramasax du Haut Moyen Age provenant peut-être de la nécropole de Champ Vully Nord (fouillée en partie entre 1976 et 1977: rapports inédits au département d'anthropologie, Genève: A. Gallay et collaborateurs), déposées par S.W. Poget au Musée d'Orbe et déterminées comme telles au MCAH Lausanne (ACV AMH, A 149/4, lettre de W. Poget à E. Pelichet du 9.1.1956).
2. Os remis à M.-R. Sauter à Genève. Il s'agit d'un individu masculin, âgé de 20 à 40 ans (renseignement Ch. Simon, département d'anthropologie, Genève, 12. 1983).
3. Mobilier remis par R. Grasset à E. Pelichet (1957, 197) qui l'a ensuite transmis au MCAH Lausanne. Nous postulons, sans preuve effective, que «d'une seconde fibule très grosse, le ressort à double spirale avec des restes de l'axe et de l'ardillon» (ASSP 47, 1958/59, 190) provient de cette même sépulture et qu'il s'agit des fragments illustrés (Pl. 23, Rances, Vy-des-Buissons-1, T.1/2).

**57. RANCES Vy-des-Buissons-2 (district d'Orbe)**

CN 1202, Orbe  
531 025 / 180 125

**Groupe de tombes**

**Historique des recherches**

En 1959/60, plusieurs tombes ont été fouillées par R. Grasset dans des circonstances inconnues<sup>1</sup>.

**Localisation du site**

Approximative, «dans une gravière située au nord du village» (Pelichet 1960, 192)<sup>2</sup>.

**Tombes**

Aucune information. Mobilier mélangé.

**Inventaire: MCAH Lausanne<sup>3</sup> Pl. 23**

*1*

*Fibule à pied libre en bronze.* Ressort à 4 spires et corde externe; pied replié sur l'arc, terminé par un bouton ovoïde entre 2 moulures, prolongé par un appendice filiforme mouluré à l'extrémité; arc de section ovale, de forme triangulaire, élargi au sommet, orné à la surface de stries obliques entre 2 lignes incisées longitudinales sur les côtés.  
Long.: 65 mm.

*2-3*

*Torques à tampons en bronze* (partiellement conservés). 6 fragments. Tige massive de section circulaire, lisse (3 fragments); tampons coniques précédés d'une nodosité sphérique entre 2 moulures (3 fragments).  
Long.: 20, 59, 60, 79, 87, 94 mm.

4 *Anneau côtelé à fermoir à tenon en bronze*. Tige de section plano-convexe, côtelée à la surface, présentant une série de doubles moulures (~28) régulièrement espacées; fermoir constitué d'un tenon conique, aménagé sur une extrémité de la tige, qui va se loger dans l'autre extrémité évidée.  
Diam. int.: 58-60 mm.

5 *Id.*: (paire). Déformé, forte corrosion.

**Datation:** LT A

**Références**

Pelichet 1960, 192	(mention de «nouvelles découvertes»)
ASSPA 54, 1968/69, 125 (W. Drack).	(id.)

**Remarques**

1. Sans doute à l'occasion de l'exploitation d'une gravière (voir remarque 2).
2. Il s'agit du même secteur que le précédent (Vy-des-Buissons-1) mais rien ne permet d'affirmer la relation entre ces trouvailles (nombreuses gravières à des distances variables dans ce secteur).
3. Nous postulons, sans preuve effective, que le mobilier échangé par R. Grasset au MCAH Lausanne après 1972 (Inventaire MCAH Lausanne) provient bien de ces «nouvelles» tombes (Pelichet 1960, 192). Nous sommes persuadé que si Grasset avait déjà été en possession de ces objets en 1957, il en aurait fait part à Pelichet (voir plus haut, Vy-des-Buissons-1, remarque 3).

**58. ROMANEL-SUR-LAUSANNE**  
(district de Lausanne)

CN 1243, Lausanne

**Tombe unique?**

*Historique des recherches*

Aucune information (avant 1860).

*Localisation du site*

Inconnue.

*Inventaire:* MCAH Lausanne Pl. 24

1 *Epée en fer* (partiellement conservée, voir fig. 40). La soie se terminait par un disque circulaire; un rivet de fixation de la poignée était encore disposé à la base de la soie au-dessus de l'embouchure du fourreau (actuellement non conservé).  
Long. totale: 643 mm.

2 *Fourreau en fer* (partiellement conservé). Composé de 2 plaques en tôle battue; bords de la plaque de revers rabattus en gouttière sur les bords de la plaque avers; embouchure campaniforme; traces d'ornement indéchiffrables sur la plaque avers; pièce de suspension du revers prolongée par 2 fixations de forme générale triangulaire, opposés symétriquement, aux bords incurvés, convexes à l'extérieur; passant étroit; restes d'une pièce de renfort sur la plaque avers, ornée de lignes en chevrons (?) sur les restes d'un bord. Forte corrosion.  
(Description en partie d'après Troyon 1860, Pl. XIV, 21: fig. 40).

**Datation:** LT C

**Références:**

Troyon 1860, Pl. XIV, 21	(dessin du haut de l'épée dans son fourreau: fig. 40)
--------------------------	---

**59. SAINT-LÉGIER-LA CHIÉSAZ**  
Hauteville (district de Vevey)

CN 1244, Châtel St-Denis

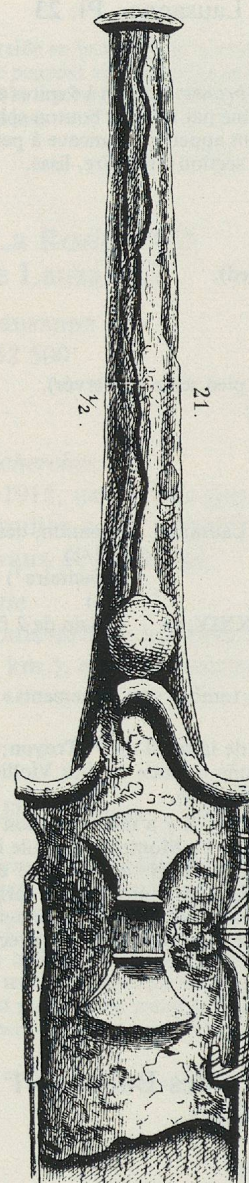


Fig. 40. Epée dans son fourreau en fer de Romanel-sur-Lausanne VD, dégradée depuis sa découverte (Pl. 24). (D'après Troyon 1860, Pl. XIV, 21). Ech. 2:3.

**Groupe de tombes (2)**

*Historique des recherches*

1) En 1824 (?) 1, une tombe (T.1) a été détruite dans des circonstances inconnues.

2) En 1858, une nouvelle tombe (T.2) a été détruite dans des circonstances inconnues.

*Localisation du site*

Inconnue, «près du Château» (Levade 1824, 143) (soit environ 1 km. au sud-ouest de St-Légier-La Chiésaz).

**Tombe 1**

*Inventaire:* MCAH Lausanne<sup>2</sup> Pl. 24

T.1/1

*Anneau tubulaire à fermoir à tenon en bronze*. Tige de section plano-convexe, ornée de motifs en relief plastique réalisés au repoussé, en zigzag simple alternant avec une moulure transversale;




Fig. 41. Mobilier des 2 tombes de Saint-Légier-La Chiésaz VD, Hauteville (Pl. 24). (D'après Troyon Album, II, 19). Ech. 2:3.

une extrémité rétrécie en tenon va se loger dans l'autre extrémité.  
Forte usure.  
Diam. int.: 58-60 mm.

T.1/2

«Bracelet granulé» à fermoir mobile à tenon en bronze (introuvable). Décor de 8 godrons (creux?) ornés de 4 pastilles en surface, séparés par des éléments moulurés, striés (?) en surface; partie mobile composée de 2 paires d'éléments; fermoir à tenon.  
(Dessin d'après Troyon Album, II, 19, 3: fig. 41).

T.1/3

Anneau en bronze (introuvable)  
(Dessin d'après Troyon Album, II, 19, 4: fig. 41).

T.1/4

Chaîne de ceinture en bronze (introuvable). Anneaux simples circulaires alternant avec des maillons à côte centrale et 2 boucles d'attache opposées;

- un crochet redressé aménagé sur un anneau entre 2 boucles d'attache, terminé par un bouton hémisphérique orné à la surface d'un motif en triangle;

- pendeloques en forme de quille (une conservée?) attachées par l'intermédiaire de 3 chaînettes à maillons simples à un élément terminé par une barrette à 3 anneaux;

- un grelot en bronze attaché à un anneau simple.  
(Dessin d'après Troyon Album, II, 19, 1: fig. 41).

Datation: LT C1

### Tombe 2

Inventaire: MCAH Lausanne<sup>3</sup> Pl. 25

T.2/1

Anneau à fermoir à tenon en bronze. Tige massive de section ovale, ornée de 3 côtes de part et d'autre de l'ouverture; fermoir constitué d'un tenon aménagé sur une extrémité qui va se loger dans l'autre extrémité, évidée à l'emplacement d'un bouton sphérique.  
Usure.  
Diam. int.: 65-70 mm.

T.2/2

Id. (~2/3 conservés). Usure.  
Diam. int.: ~70 mm.

Datation: LT B2?

Références

Levade 1824, 176 Troyon Album, II, 19	(mention) (aquarelle du mobilier, T.1/1-4: fig. 41)
Troyon 1860, 478-479; Pl. XVII, 10, 17, 21a, 22 de Bonstetten 1874, 24	(description et dessin du mobilier, T.1/1, 2, 4)
Naef 1901 + 1902/1903, 19 ASSP 4, 1911, 138	(mention) (id.)
Viollier 1916, 127; Pl. 22, 125 (T.2); 24, 148a; 30, 32 (= T.1)	(inventaire, photo d'une partie du mobilier, T.2/1; T.1/2, 4)
Viollier 1927, 212	(inventaire)
Martin-Kilcher 1981, 116-117; Abb. 11	(mention, reproduction de Troyon Album, II, 19: fig. 41)

Remarques

- Et non en 1825 (Viollier 1927, 212, avec une autre erreur: N<sup>os</sup> d'inventaire = 843-4 et non 643-4), ou encore en 1827 (Viollier 1916, 127)! La date de 1824 est indiquée par Troyon (Inventaire MCAH Lausanne), bien que Levade (1824, 143) précise «il y a quelques années»... Il définit alors la découverte de «tombeau de militaire Romain». On peut se demander dans quelle mesure cet «ensemble» est homogène (voir p. 246).
- Mobilier remis au MCAH Lausanne (par L. Levade). Les «bracelets» (T.1/2, 3) et le «grelot avec chaîne» (T.1/4) restent introuvables; ils étaient autrefois conservés par M. Grand; ils sont illustrés ici d'après Troyon (Album, II, 19). Le grelot, vraisemblablement un élément Hallstatt D1, se trouvait soit associé «par hasard» (amulette, voir p. 246) à cet ensemble, soit il faut le considérer comme le fruit d'un mélange entre plusieurs découvertes.
- Mobilier remis au MCAH Lausanne par J. Béguin en 1858.

— SAINT-PREX? (district de Morges)

CN 1242, Morges

Nécropole?

Historique des recherches

Aucune information (XIX<sup>e</sup> siècle).

Localisation du site

Inconnue, «à droite de la route de St-Prex à Buchillon» (Naef ACV).

Références

Naef ACV	(mention <sup>1</sup> )
Viollier 1927, 228	(id.)

Remarques

- ACV, AMH, A 162/1, A 11689 (notes de A. Naef): «M. Ad. Colomb à St-Prex, m'a montré chez lui plusieurs objets de sa collection particulière... Un cimetière gallo-helvète avec objets semblables à celui des Crédeyles à Vevey». La collection Colomb, déposée au MCAH Lausanne (est-elle complète?) ne comprend aucun objet de La Tène ancienne ou moyenne (âge du Bronze, stations lacustres, et gallo-romain). On ne peut toutefois écarter le témoignage de Naef dont la compétence ne peut être mise en doute, mais, faute de documents, nous ne tenons pas compte ici de cette découverte.

60. SAINT-SULPICE En Champagny-1 (district de Morges)

CN 1242, Morges  
~ 531 600 / 151 620

Groupe de tombes (ou nécropole?)<sup>1</sup>

Historique des recherches

En mai 1908, une tombe (T.1) a été détruite dans une gravière (propriété Freymond).

Localisation du site

Précise, à l'ouest du village, environ 300 m. à l'ouest de la célèbre nécropole de St-Sulpice VD, En Pétoleyres (voir fig. 89).

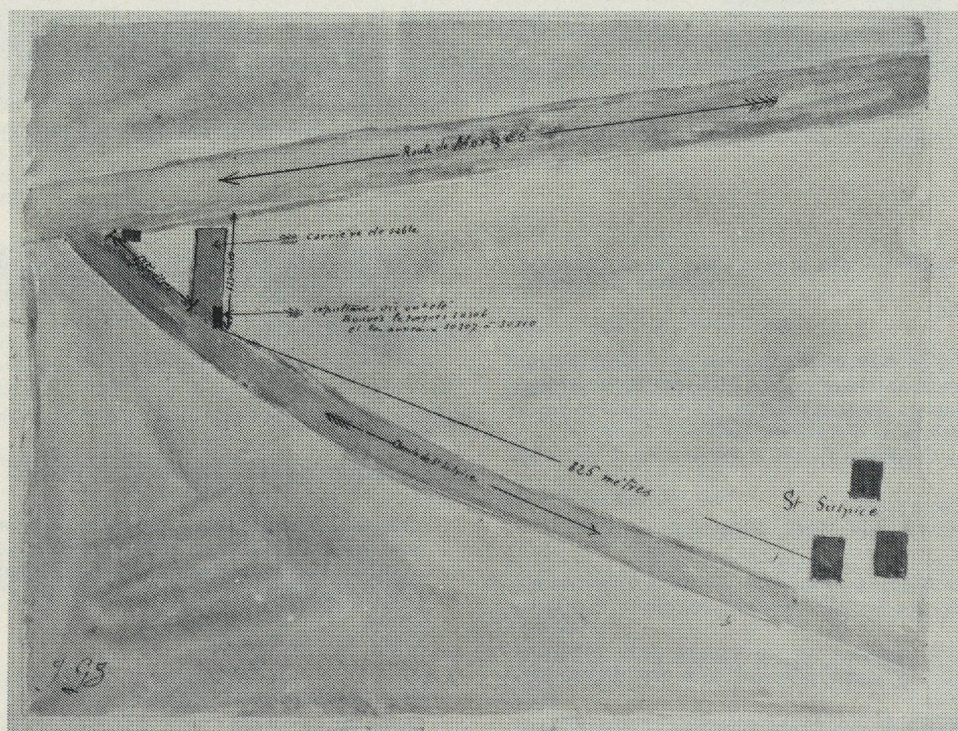


Fig. 42. Localisation de la tombe de Saint-Sulpice VD, En Champagny-1, T.1. (D'après l'Inventaire MCAH Lausanne, J. Gruaz.) (Voir fig. 43).




Fig. 43. Localisation des tombes de Saint-Sulpice VD, En Champagny-2: B = tombe La Tène (Pl. 26). A = incinération (Bronze final ?). (D'après un rapport de J. Gruaz inséré dans l'Inventaire MCAH Lausanne) (Voir fig. 42).

## Tombe 1<sup>2</sup>

**Structure:** prof. fosse: 1-1,40 m. Squelette recouvert de grandes pierres plates.

**Sépulture:** (homme)<sup>3</sup>.

**Inventaire:** MCAH Lausanne Pl. 25-26

### T.1/1

*Torque à tampons en bronze.* Tige massive de section circulaire lisse, présentant simplement dans le prolongement des tampons une protubérance cylindrique entre 2 moulures, ornée d'une double ligne sinuose alternant avec des points; tampons coniques, striés longitudinalement. Usure.

Diam. int.: ~ 120 mm.

### T.1/2

*Bracelet tubulaire à fermoir en bronze.* Tige de section circulaire, ornée d'une succession, à 5 reprises, de moulures transversales soulignées par 2 traits, et de chevrons doubles en creux; fermoir constitué d'une extrémité rétrécie en tenon qui va se loger dans l'autre, également perforée transversalement (cheville de fermeture non conservée).

Cassé, forte usure.

Diam. int.: 72-77 mm.

### T.1/3

*Id.* Epaisseur et diamètre plus étroits. Cassé, forte usure.

Diam. int.: 74-77 mm.

### T.1/4

*Id.* Alternance de 6 groupes de 2 chevrons opposés en losange, avec 2 moulures transversales au centre; fermoir constitué d'une extrémité rétrécie en tenon sur laquelle est ajusté un manchon qui va se loger dans l'autre également perforée transversalement. Cassé, forte usure, déformé.

Diam. int.: 72-77 mm.

### T.1/5

*Id.* Epaisseur et diamètre plus étroits. Forte usure.

Diam. int.: 56-60 mm.

**Datation:** LT B1

## Références

ASA 10, 1908, 362	(mention)
ASSP 3, 1910, 84-85	(id.)
* Viollier 1916, 128; Pl. 11, 16	(inventaire, photo du torque)
Viollier 1927, 317	(inventaire)

## Remarques

1. Les ouvriers auraient détruit des tombes à de nombreuses reprises (20 à 30...) (ASSP 3, 1910, 84)!  
On ne dispose d'aucune autre information.
2. Inventaire MCAH Lausanne, rapport de J. Gruaz avec esquisse topographique: fig. 42!
3. Il s'agit à coup sûr d'un personnage féminin (voir p. 272).

## 61. SAINT-SULPICE En Champagny-2 (district de Morges)

CN 1242, Morges  
~ 531 520 / 151 820

## Tombe unique

### Historique des recherches

Le 14 juin 1922, une tombe (T.1) a été mise au jour dans une gravière (propriété Freymond)<sup>1</sup>.

### Localisation du site

Précise, à l'ouest du village, environ 250 m. au nord-ouest du site précédent (St-Sulpice VD, En Champagny-1, voir fig. 89).

## Tombe 1

**Structure:** prof. fosse: 2 m.

**Sépulture:** orientation S-N (tête au S).

**Mobilier** localisé sur le squelette (Pl. 90): bracelet en bronze au poignet droit (T.1/2); fibule «dans la région du bassin» (T.1/1), couteau en fer «vers le milieu de la jambe droite» (Inventaire MCAH Lausanne, J. Gruaz<sup>2</sup>).

**Inventaire:** MCAH Lausanne<sup>3</sup> Pl. 2

### T.1/1

*Fibule à pied libre en bronze.* Ressort à 8 spires et corde externe enroulée sur un axe en fer; pied replié sur l'arc, terminé par un large disque précédé sur le pied et prolongé par 2 appendices semi-circulaires, opposés symétriquement, sur lequel est fixé, à l'aide de rivets en bronze, un cabochon de «corail», blanc composé de 16 éléments allongés, striés, disposés en rayon autour d'un élément central circulaire mouluré en triangle et de 2 éléments semi-circulaires sur les prolongements; arc de section circulaire, légèrement aplati sur la face interne, segmenté en 4 boutons subsphériques (2 gros au sommet et 2 plus petits de part et d'autre).

Long.: 80 mm.

### T.1/2

*Anneau fermé en bronze.* Tige massive de section circulaire, lisse.

Long.: 56 mm.

### T.1/3

*Épingle à tête plate en bronze?* (Introuvable, voir remarque 3).

### T.1/4

*Couteau en fer?* (voir remarque 3).

**Datation:** LT B2

## Remarques

1. Il est fait allusion à 2 tombes (A et B), dont l'une à incinération (T.A) qui a livré des résidus de «minéral fondu»; il s'agit peut-être d'une tombe à incinération du Bronze final (comme à St-Sulpice VD, En Pétoleyres, voir p. 181), ou alors, si l'association d'une loupe de fer (fond de creuset, inv. N° 30973bis) peut être démontrée, d'une structure artisanale difficilement datable.
2. Rapport de J. Gruaz avec esquisse topographique: fig. 43.
3. L'«épingle à tête plate en bronze» reste introuvable. Elle n'est d'ailleurs pas localisée sur le squelette par Gruaz (voir remarque 2); il est plus vraisemblable qu'elle appartienne à une tombe du Bronze final (T.A, voir remarque 1). Quant au «couteau en fer», il s'agit très probablement, vu la patine différente, d'un élément plus récent (fig. 44).

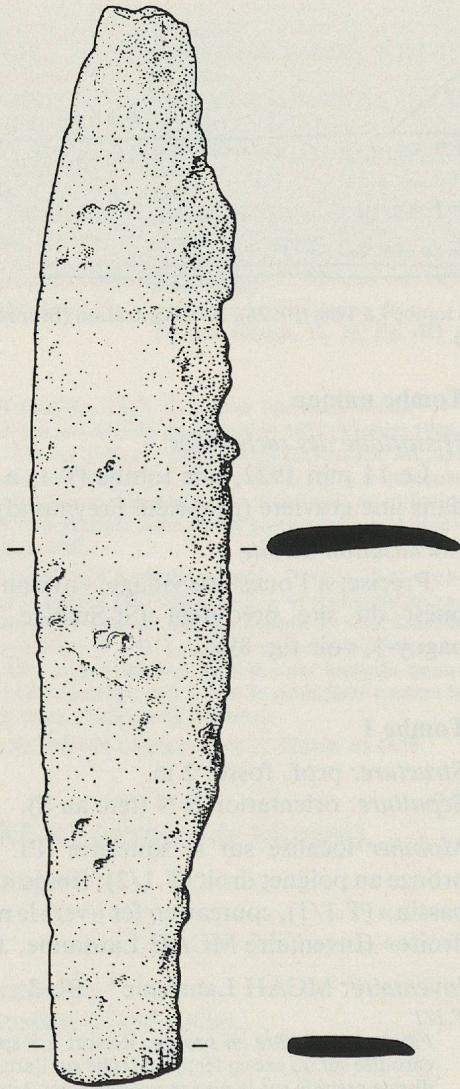


Fig. 44. Couteau? en fer de Saint-Sulpice VD, En Champagny-2. Moderne? L'association au reste du mobilier de T.1. est douteuse. Ech. 2:3.

## 62. SAINT-SULPICE En Champagny-3<sup>1</sup> (district de Morges)

CN 1242, Morges

### Tombe unique

#### Historique des recherches

Au début de septembre 1922, une tombe (T.1) a été mise au jour dans une gravière (propriété Freymond).

#### Localisation du site

Approximative (voir remarque 1).

### Tombe 1

Inventaire: MCAH Lausanne Pl. 26

#### T.1/1

*Fibule à pied attaché en bronze.* Ressort à 4 spires et corde externe; pied (en grande partie conservé) fixé au sommet de l'arc à l'aide d'une griffe étroite; arc de section plano-convexe, élargi au sommet. Long. cons.: 65 mm.

#### T.1/2

*Bracelet à godrons et fermoir mobile en bronze.* Tige massive de section plano-convexe, composée de 17 godrons ornés de pastilles en

cercles concentriques, séparés par des gorges étroites; partie mobile composée de 2 éléments présentant un tenon à chaque extrémité qui va se loger dans les extrémités de la tige évidée.

Diam. int.: ~ 53 mm.

#### T.1/3

*Bague ouverte en bronze.* Ruban de section moulurée longitudinalement, élargi sur la face opposée à l'ouverture, orné en surface de 2 côtes finement striées de part et d'autre d'une crête médiane lisse.

Diam int.: 18 mm.

#### Datation: LT C1

#### Remarques

1. Il s'agit peut-être du même emplacement que «En Champagny-2» (voir plus haut), en tout cas du même propriétaire de gravière (A. Freymond), mais rien ne permet de l'affirmer; en effet, dans une lettre du 8.9.1922, A. Freymond parle d'une tombe «disséminée dans un de ses terrains» (MCAH Lausanne, correspondance). Vu les écarts topographiques importants rencontrés entre les découvertes, nous les considérons comme des groupes de tombes distincts de la grande nécropole de «En Pétoleyres» (voir ci-dessous).

## 63. SAINT-SULPICE En Pétoleyres<sup>1</sup> (district de Morges)

CN 1242, Morges

531 900 / 151 650

### Nécropole (88)

#### Historique des recherches

Du 25 juin 1912 au 18 août 1914, une nécropole, comptant au moins 88 tombes de La Tène, a été fouillée sous la surveillance de J. Gruaz (MCAH Lausanne).

#### Localisation du site

Précise, à l'ouest du village et du cimetière (environ 150 m.), à l'est de l'estuaire de la Venoge, sur une terrasse lacustre conduisant en pente douce jusqu'au lac (située environ 600 m. au sud).

### Description des tombes et inventaire du mobilier conservé au MCAH Lausanne. (Analyse interne, p. 179).

#### Hors contexte Pl. 26

Mobilier ne pouvant plus être attribué à une sépulture précise.

#### HC/1

*Fibule à pied libre en fer.* Ressort à 4 spires et corde externe (extrémité du pied et arc non conservés).

(Dessin d'après radiographies).

Long. cons.: 49 + 34 mm.

(Type de Marzabotto).

#### HC/2

*Ressort de fibule en fer.* Ressort à 4 spires et corde externe (pied et arc non conservés).

(Dessin d'après radiographies)

Long. cons.: 20 mm.

#### HC/3

*Arc de fibule en fer.*

(Dessin d'après radiographies)

Long. cons.: 34 mm.

#### HC/4

*Perle en verre (1/2 conservée).* Corps subsphérique, aplati sur les faces présentant l'orifice, bleue, ornée d'inclusions blanches et bleues au centre.

Diam. ext.: 13 mm.

(Voir remarque 25, p. 120).

HC/5

*Anneau en fer* (fragment conservé). Tige massive de section circulaire.  
(Dessin d'après radiographies).  
Long. cons.: 30 mm.

HC/6

*Fragment en fer*. Partie d'une arme?  
(Dessin d'après radiographies).  
Long. cons.: 30 mm.

**Datation: LT A + LT B**

### Tombe 1

**Structure:** prof. fosse: 1,70 m.

**Sépulture:** orientation S-N (tête au S). Squelette: long.: 1,65 m.

**Mobilier** localisé sur le squelette (Pl. 85): fibule en bronze (T.1/2), autre fibule en bronze (T.1/3) et fibule en fer (T.1/1), à la suite dans la région du cou; bracelet en bronze (T.1/4) dans la région du bassin<sup>2</sup>.

**Inventaire:** MCAH Lausanne Pl. 27

T.1/1

*Fibule à pied libre en fer*. Ressort à 6 spires et corde externe; (pied non conservé); arc de section circulaire, strié à la surface.  
(Dessin d'après radiographies).  
Long. cons.: 60 mm.

T.1/2

*Fibule à pied libre en bronze*. Ressort à 6 spires et corde interne; pied replié sur l'arc, terminé par un bouton sphérique entre 2 moulures (striées? - usure), prolongé par un court appendice conique; arc de section ovale, épaissi au sommet, lisse.  
Long.: 68 mm.

T.1/3

*Id.* Ressort à 4 spires et corde externe; pied replié vers l'arc, terminé par un bouton sphérique entre 2 moulures, prolongé par un court appendice conique; arc filiforme, lisse.  
Long.: 36 mm.

T.1/4

*Bracelet côtelé à fermoir à tenon en bronze* (non dégagé). Tige massive de section circulaire, finement côtelée; fermoir à tenon aménagé sur une extrémité de la tige qui va se loger dans l'autre extrémité évidée.  
Diam. int.: 52-56 mm.

**Datation: LT B1**

### Tombe 2

**Structure:** prof. foss: 1,70 m.

**Sépulture:** orientation E-O (tête à l'E). Squelette: long.: 1,60 m.

**Mobilier** localisé sur le squelette (Pl. 85): 2 fibules en fer «dans la région du bassin» (Gruaz 1914, 262).

**Inventaire:** MCAH Lausanne Pl. 27

T.2/1

*Fibule à pied libre en fer*. Ressort à 6 spires et corde externe (ardillon non conservé); pied replié sur l'arc, terminé par un large disque orné d'un cabochon (de «corail»? - corrosion), prolongé par un appendice spatuliforme; arc de section circulaire, lisse.  
(Dessin d'après radiographies).  
Long.: 67 mm.

T.2/2

*Id.* (2 fragments). Ressort à 6 spires et corde externe (ardillon et pied non conservés); arc de section circulaire, lisse.  
(Dessin d'après radiographies).  
Long. cons.: ~ 22 + 22 mm.

T.2/3

*Fibule à pied libre en bronze*. Ressort à 6 spires et corde interne; pied replié sur l'arc, terminé par un bouton ovoïde entre 2 moulures, aplati sur la face interne, prolongé par un appendice filiforme; arc de section plano-convexe, élargi au sommet, de forme ovale, segmenté à la surface en une partie centrale ornée de cercles estampés ponctués, bordée de 3 moulures (striée, lisse et striée) de part et d'autre; 3 cercles estampés du même type à la tête de l'arc, au-dessus du ressort.  
Long.: 54 mm.  
(Type de Dux).

T.2/4

*Chaîne en bronze*. Maillons fins, ovalaires. Ornement de perles en ambre (2 conservées, T.2/4 a-b) passées, lors de la découverte, dans les maillons de la chaîne.  
Long. cons.: ~ 54 mm.

T.2/4a

*Perle en ambre*. Corps discoïde (bord partiellement endommagé); perforation centrale; couleur orange.  
Diam. ext.: 29 mm.

T.2/4b

*Perle en ambre*. Corps subsphérique d'épaisseur irrégulière; perforation centrale; couleur orange.  
Diam. ext.: 22 mm.

T.2/5

*Bracelet en méandres en bronze*. (1/5 conservé - 1/2 à la découverte: Gruaz 1914, 262). Tige filiforme, régulièrement ondulée; dispositif de fermeture non conservé.  
Long. cons.: 32 mm.

T.2/6-7

«Deux anneaux filiformes en bronze pris dans une petite masse d'oxyde de fer» (Gruaz 1914, 262) (introuvables).

**Datation: LT B1**

### Tombe 3

**Structure:** prof. fosse: 1,60 m.

**Sépulture:** orientation E-O (tête à l'E). Squelette: long.: 1,70m.

**Inventaire:** MCAH Lausanne Pl.27

T.3/1

*Fibule en fer* (introuvable).

**Datation:** -

### Tombe 4

**Structure:** prof. fosse: 1,50 m.

**Sépulture d'enfant:** orientation E-O (tête à l'E). Squelette: «enfant» (Gruaz 1914, 262).

**Sans mobilier.**

### Tombe 5

**Structure:** prof. fosse: 1,50 m. «Cercueil» (traces noires au fond de la fosse).

**Sépulture:** orientation S-N (tête au S). Squelette: long. 1,70 m. **Mobilier** localisé sur le squelette (Pl. 85): 2 fibules en bronze sur le haut du corps, à droite (T.5/2) et à gauche (T.5/3); fibule en fer (T.5/1) et bague? (T.5/6) dans la région du bassin; perle en céramique (T.5/4) à droite près de la fibule; bracelet en bronze (T.5/5) sur le bassin (voir remarque 2); fibule(s?)<sup>3</sup> en fer (T.5/1) et anneau en fer (T.5/6) dans la région du bassin.

**Inventaire:** MCAH Lausanne Pl. 27

T.5/1

*Fibule (s?) en fer* (non conservée[s] à la découverte).

T.5/2

*Fibule à pied libre en bronze*. Ressort à 4 spires et corde externe; pied replié sur le sommet de l'arc, terminé par un bouton sphérique entre 2 moulures, prolongé par un long appendice conique mouluré à la surface; arc de section ovale, orné au sommet de motifs en chevrons, en creux, bordés de 2 cannelures longitudinales.  
Long.: 50 mm.

*Trouvailles de St Sulpice,  
sur les Mousannes,  
Époque de La Tène  
Tombe 7.*

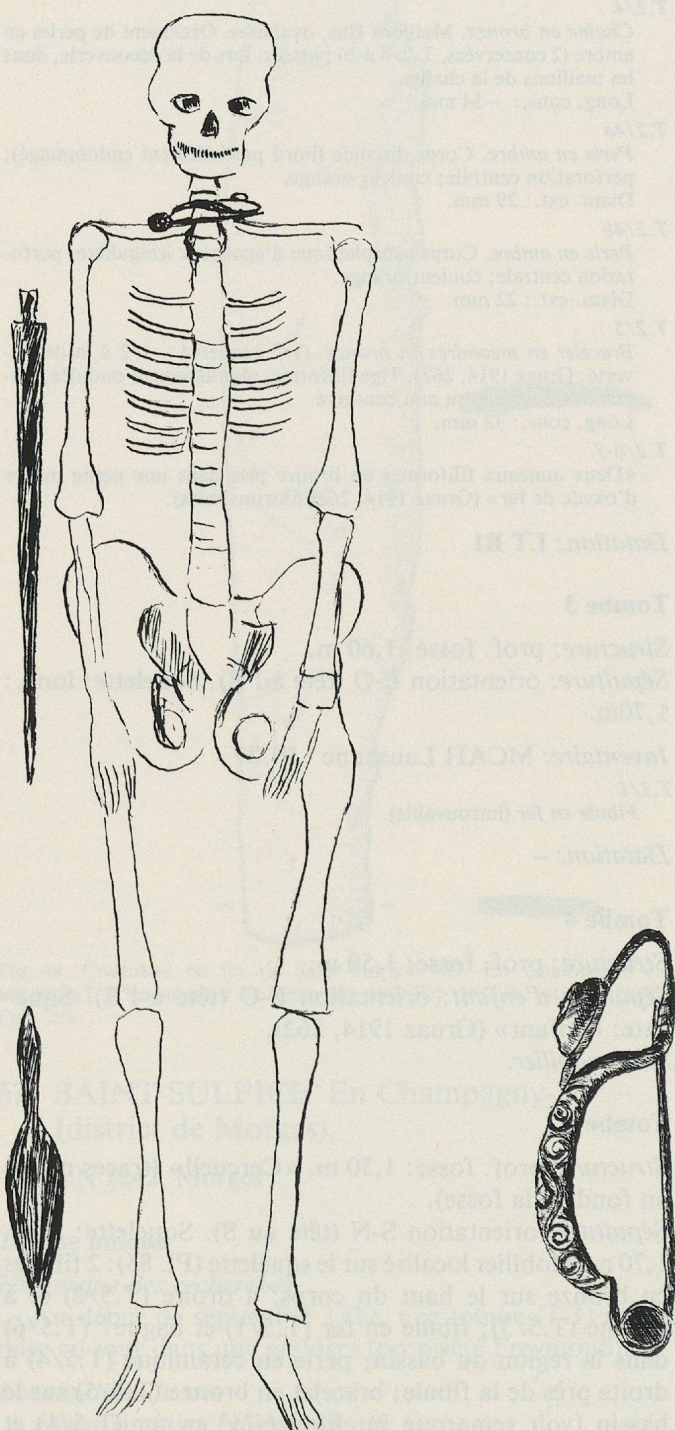


Fig. 45. Saint-Sulpice. Relevé de T.7 par J. Gruaz. (Archives MCAH Lausanne). (Réduit, voir Pl. 85).

T.5/3

*Id.* Ressort à 6 spires et corde interne; pied replié sur l'arc, terminé par un petit bouton ovoïde, prolongé par un court appendice conique (dégradé); arc de section plane, de forme ovale, orné à la

surface d'un motif en croix, en creux, en partie bordé de 2 lignes à la périphérie, et de cercles estampés.

Long.: 52 mm.

(Dérivé du type de Dux).

T.5/4

*Perle en terre cuite.* Corps de forme circulaire (bord endommagé); section biconvexe; perforation centrale; couleur rouge orange.

Diam. ext.: 24 mm.

T.5/5

*Bracelet à nodosités et à tampons en bronze.* Tige de section circulaire présentant 4 nodosités: 2 grosses, ornées chacune d'une esse en creux décrivant le même mouvement (rotation dextre), bordée de 3 groupes de 3 petits cercles estampés disposés face à l'ouverture, et reliées et bordées par des moulures striées transversalement; 2 nodosités plus petites, lisses, entre 2 moulures disposées symétriquement de part et d'autre; tampons cylindriques striés transversalement.

Diam. int.: 41-58 mm.

T.5/6

*Anneau en fer* (introuvable: anneau de ceinture?).

(Dessin d'après radiographie).

Diam. int.: ~16 mm.

**Datation: LT B1**

### Tombe 6

*Structure:* prof. fosse: 1,80 m.

*Sépulture:* orientation E-O (tête à l'E). Squelette: long.: 1,70 m.

*Mobilier* localisé sur le squelette (Pl. 85): épée en fer à droite.

*Inventaire:* MCAH Lausanne Pl. 28

T.6/1-2

*Épée dans son fourreau en fer* (4 fragments; lame non extraite du fourreau). Soie de section quadrangulaire, aplatie à l'extrémité; lame à pointe effilée, bouterolle ajourée? Forte corrosion.

Long. totale estimée: 650 mm.

**Datation: LT B1**

### Tombe 7

*Structure:* prof. fosse: 2 m.

*Sépulture de guerrier:* orientation E-O (tête à l'E). Squelette: long.: 1,80 m.

*Mobilier* localisé sur le squelette (fig. 45; Pl. 85): fibule en bronze (T.7/2) sur le cou, épée dans son fourreau en fer (T.7/3-4) à droite, parallèle au corps; pointe de lance en fer (T.7/5) 40 cm. plus bas (vers les pieds); talon de lance en fer (T.7/6) «dans la région du bassin» (Gruaz Carnet I).

*Inventaire:* MCAH Lausanne Pl. 28-29

T.7/1

*Fibule à pied libre en fer.* Ressort à 4 (?) spires et corde externe (ardillon non conservé); (pied indéfini - corrosion); arc de section ovale, épaissi au sommet.

(Dessin d'après radiographies).

Long. cons.: 80 + 30 mm.

T.7/2

*Fibule à pied libre en bronze.* Ressort à 9 spires et corde interne entourant l'arc; pied replié sur l'arc, terminé par un disque orné d'un cabochon d'«émail»? de couleur rouge, présentant une cupule au sommet, fixé à l'aide d'un rivet en bronze à tête foliacée (6 éléments), prolongé par un court appendice spatuliforme; arc de section circulaire, orné au sommet d'un motif en zigzag profondément marqué en creux composé de 2 cannelures parallèles, bordé de motifs en forme de peltes sur les côtés (2 à gauche, un à droite).

Long.: 70 mm.

T.7/3-4

*Épée dans son fourreau en fer*

3 *Épée en fer* (lame non extraite du fourreau). Soie de section qua-

J.S.

drangulaire présentant les traces d'une rondelle de fixation de la poignée; lame étroite à pointe effilée.  
Long. totale cons.: 625 mm.

*3a Rivet à double tête en fer.* Élément de fixation de la poignée de l'épée. 2 rondelles circulaires (perforations non visibles) ajustées aux extrémités d'une tige cylindrique.

(Dessin d'après radiographie).

Long.: 25 mm.

*3b Id.* (fragmentaire). Une rondelle perforée, ajustée sur une tige. (Dessin d'après radiographies).

Diam.: ~20 mm.

*4 Fourreau d'épée en fer.* Assemblage de 2 minces plaques de tôle battue, faiblement cintrées; bords de la plaque de revers repliés et rabattus en gouttière sur les bords de la plaque avers et maintenus dans la partie distale par une bouterolle ajourée (extrémité non conservée), jointes par une paire de boutons sur la plaque avers, une barrette transversale sur la plaque revers; pièce de suspension du revers (passant non conservé) prolongée par 2 fixations circulaires; embouchure campaniforme; paire de boutons accolés disposés sous l'embouchure, sur l'avers, ornés de triscèles (?); partie proximale du fourreau ornée d'un motif curviligne disposé en diagonale (fortement dégradé).

Long. cons.: 548 mm.

T.7/5

*Pointe de lance en fer.* Flamme lancéolée (extrémité cassée); douille de forme tronconique renfermant des restes de la hampe en bois.

Long. cons. (du fer): 78 mm.

T.7/6

*Talon de lance en fer.* Talon de section quadrangulaire. Tenon massif, aminci de manière à pénétrer dans le bois de la hampe.

Long. totale cons.: 73 mm.

**Datation: LT B1**

### Tombe 8

*Structure:* prof. fosse: 1,65 m.

*Sépulture:* orientation S-N (tête au S). Squelette: long.: 1,80 m. «Tombe de guerrier» (Gruaz Carnet II).

*Mobilier* localisé sur le squelette (Pl. 85): fibule en fer sous le crâne.

*Inventaire:* MCAH Lausanne

T.8/1

*Fibule en fer* (fragmentaire, non conservée).

*Datation:* -

### Tombe 9

*Structure:* prof. fosse: 1,80 m.

*Sépulture:* orientation S-N (tête au S). Squelette: long.: 1,60 m. *Mobilier* localisé sur le squelette (Pl. 85): fibule en fer dans la région du cou.

*Inventaire:* MCAH Lausanne Pl. 29

T.9/1

*Fibule à pied libre en fer.* Ressort à 4 spires et corde externe; porte-ardillon mouluré, pied replié sur l'arc, terminé par un bouton ovoïde, prolongé par un court appendice (?); arc de section quadrangulaire (?), strié, probablement orné au sommet d'une crête (de «corail» non conservée) incrustée dans une fente. Forte corrosion. (Dessin d'après radiographies).

Long.: 110 mm.

**Datation: LT B1**

### Tombe 10

*Structure:* prof. fosse: 2,30 m.

*Sépulture de guerrier:* orientation O-E (tête à l'O). Squelette: long.: 1,80 m.

*Mobilier* localisé sur le squelette (Pl. 85): fibule (T.10/1) dans la région du cou; garnitures en bronze (T.10/10-13) sur le thorax, à gauche; épée dans son fourreau en fer (T.10/6-7) à droite du corps; pointe de lance en fer (T.10/8), en-dessous de l'épée, dans la zone des pieds.

*Inventaire:* MCAH Lausanne Pl. 30

T.10/1

*Fibule à pied libre en bronze.* Ressort à 6 spires et corde externe; porte-ardillon orné d'un motif en rinceau ponctué, en creux; pied replié sur l'arc, terminé par un disque strié sur la tranche, entre 2 moulures striées, orné d'un cabochon de «corail» blanc, composé de 4 éléments rayonnants autour d'un élément central circulaire, fixés à l'aide de 5 petits rivets en bronze, et prolongé par un appendice trilobé, strié; arc de section circulaire, orné de profondes cannelures l'entourant en chevrons, séparées par d'étroites bandes en relief, ponctuées à la surface.

Long.: 76 mm.

T.10/2

*Id.* Ressort à 4 spires et corde externe; porte-ardillon mouluré (usure); pied replié sur l'arc, terminé par un bouton biconique entre 2 moulures, prolongé par un appendice conique mouluré; arc filiforme, lisse.

Long.: 38 mm.

T.10/3

*Anneau en bronze.* Tige plane, ornée à la surface de cercles estampés, ponctués au centre.

Diam. ext.: 23 mm.

T.10/4

*Id.* Usure des motifs oculés.

Diam. ext.: 23 mm.

T.10/5

*Id.* 2 cercles ponctués seulement en surface.

Diam. ext.: 23 mm.

T.10/6-7

*Epée dans son fourreau en fer.*

*6 Epée en fer* (non extraite du fourreau). Soie de section ovale, aplatie à l'extrémité; lame (fortement endommagée et corrodée) à nervure médiane et pointe effilée.

*7 Fourreau en fer* (extrémité distale et fragments seuls conservés). Assemblage de 2 minces plaques de tôle battue, faiblement cintrées; bords de la plaque de revers repliés et rabattus en gouttière sur les bords de la plaque avers, maintenus dans la partie distale par une bouterolle ajourée de forme losangique présentant les restes d'une barrette transversale sur le revers et 2 boutons ornés de cercles concentriques sur la plaque avers; aucun reste de la pièce de suspension; traces d'un décor indéchiffrable au centre du fourreau, sur l'avers, de lignes ponctuées.

Long. totale: 757 mm.

T.10/8

*Pointe de lance en fer.* Flamme courte, lancéolée; douille de forme tronconique, présentant 3 rainures à la base de la flamme.

Long.: 112 mm.

T.10/9

*Fragment de fer* (introuvable: talon de lance?).

(Dessin d'après Gruaz 1914, 263).

T.10/10-13

*Garnitures d'un objet en bois (réceptif)*<sup>4</sup>.

*10 Tôle de bronze.* Plaque mince, légèrement incurvée aux extrémités, perforées et conservant les restes de clous (?) en fer.

Long.: 35 mm.

*11 Id.* Bords découpés en zigzag (clous?, non conservés).

Long.: 35 mm.

*12 Id.* Partie centrale ovale. Extrémités circulaires, détachées, perforées.

Long.: 22 mm.

*13 Tôle de bronze.* Découpée en 4 disques légèrement bombés, ornés en surface de cercles concentriques striés et de cercles estampés et ponctués; cassure à l'extrémité du plus grand des 4 cercles; 3 autres disques perforés, avec traces d'un clou (?) en fer sur le disque central.

Long. cons.: 20 mm.

**Datation: LT B1**

### Tombe 11

*Structure*: prof. fosse: 1,80 m.

*Sépulture*: orientation S-N (tête au S). Squelette: long.: 1,60 m.

*Mobilier* localisé sur le squelette (Pl. 85): anneau en fer à chaque cheville; traces de fer à droite du squelette.

*Inventaire*: MCAH Lausanne Pl. 31

T.11/1

*Anneau de cheville ouvert en fer*. Tige de section circulaire; extrémités apointées, légèrement superposées. (Dessin d'après radiographie).  
Diam. int.: 78-89 mm.

T.11/2

*Id.* Extrémités superposées sur environ 3 cm. (Dessin d'après radiographie).  
Diam. int.: 82-95 mm.

T.11/3

«Traces de fer» (éléments non conservés à la découverte).

*Datation*: (LT B?)

### Tombe 12

*Structure*: prof. fosse: 1,60 m.

*Sépulture*: orientation S-N (tête au S). Squelette: long.: 1,50 m.

*Inventaire*: MCAH Lausanne Pl. 31

T.12/1

*Fibule à pied libre en fer* (introuvable). Pied terminé par un disque (vraisemblablement orné d'un cabochon), prolongé par un court appendice. (Dessin d'après Gruaz 1914, 263).

*Datation*: LT B2

### [Tombe 13: mérovingienne?]

### Tombe 14

*Structure*: prof. fosse: 1,70 m.

*Sépulture*: orientation S-N (tête au S). Squelette: long.: 1,60 m.

*Sans mobilier*.

### Tombe 15

*Structure*: prof. fosse: 1,60 m.

*Sépulture*: orientation S-N (tête au S). Squelette: long.: 1,60 m.

*Mobilier* localisé sur le squelette (Pl. 85): fibule en bronze sur chaque épaule.

*Inventaire*: MCAH Lausanne Pl. 31

T.15/1

*Fibule à pied libre en bronze*. Ressort à 6 spires et corde interne; pied replié vers l'arc, terminé par un bouton sphérique entre 2 moulures, prolongé par un appendice spatuliforme; arc de section ovale, élargi au sommet et segmenté à la surface en une partie quadrangulaire centrale ornée de cercles estampés, bordée d'une moulure striée, d'un bouton hémisphérique et d'une moulure striée de part et d'autre; motif cruciforme, en creux, au-dessus du ressort.  
Long.: 60 mm.  
(Type de Dux).

T.15/2

*Id.* Ressort à 6 spires et corde interne; pied replié sur l'arc, terminé par un bouton ovoïde aplati sur la face interne, entre 2 moulures, prolongé par un court appendice conique; arc de section plano-convexe, élargi au sommet et segmenté à la surface en une

partie centrale quadrangulaire ornée de cercles estampés, bordée d'une moulure striée, d'une gorge, d'une moulure striée et de 3 cercles estampés de part et d'autre.  
Long.: 57 mm.

*Datation*: LT B1

### Tombe 16

*Structure*: prof. fosse: 1,40 m.

*Sépulture*: orientation E-O (tête à l'E). Squelette: long.: 1,60 m.

*Mobilier* localisé sur le squelette (Pl. 85): fibule en fer dans la région du cou; bracelet en bronze au bras droit.

*Inventaire*: MCAH Lausanne Pl. 31

T.16/1

*Fibule à pied libre en fer* (introuvable). Ressort à 4 (?) spires et corde externe; pied replié sur l'arc. (Dessin d'après Gruaz 1914, 263).  
(Type de Marzabotto).

T.16/2

*Bracelet en méandres à fermoir en bronze*. Tige de section quadrangulaire, ondulée en méandres à la surface; fermoir composé d'une cheville passée dans une extrémité aplatie, perforée, perpendiculaire à la tige, rainurée concentriquement à la surface, sur lequel va se crocher un coude du méandre appointi à l'extrémité.  
Diam. int.: ~40-50 mm.

*Datation*: LT B1

### Tombe 17

*Structure*: prof. fosse: 1,50 m.

*Sépulture*: orientation S-N (tête au S). Squelette: long.: 1,60 m. (fig. 46).

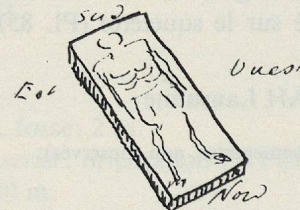


Fig. 46. Saint-Suplice. Esquisse de T.17. (D'après Gruaz Carnet II).

*Mobilier* localisé sur le squelette (Pl. 85): fibule en fer sur l'épaule gauche.

*Inventaire*: MCAH Lausanne Pl. 31

T.17/1

*Fibule FLT en fer* (introuvable). (Dessin d'après Gruaz 1914, 263).

*Datation*: LT B1

### Tombe 18

*Structure*: prof. fosse: 1,80 m.

*Sépulture d'enfant*: orientation O-E (tête à l'O). Squelette: long.: 1,40 m.

*Mobilier* localisé sur le squelette (Pl. 85): fibule en bronze sur l'épaule gauche.

*Inventaire*: MCAH Lausanne Pl. 31

T.18/1

*Fibule à pied libre en bronze*. Ressort à 6 spires et corde interne entourant l'arc; pied replié sur l'arc, terminé par un bouton cylin-

drique entre 2 moulures, prolongé par un appendice trilobé; arc filiforme, finement strié.  
Long.: 39 mm.

**Datation: LT B1**

### Tombe 19

**Structure:** prof. fosse: 1,60 m.

**Sépulture:** orientation E-O (tête à l'E). Squelette: long.: 1,50 m.

**Mobilier** localisé sur le squelette (Pl. 86): fibule en bronze sur l'épaule droite.

**Inventaire:** MCAH Lausanne Pl. 31

T.19/1

*Fibule à pied libre en bronze.* Ressort à 6 spires et corde externe, finement striés; pied replié sur l'arc, terminé par un petit disque entre 2 moulures strié sur la tranche, présentant une cavité au centre (cabochon non conservé), prolongé par un court appendice redressé sur l'arc; arc filiforme, orné au sommet d'un motif en zigzag en creux, bordé d'une cannelure de part et d'autre. Forte usure.  
Long.: 47 mm.

**Datation: LT B1**

### Tombe 20

**Structure:** prof. fosse: 1,70 m.

**Sépulture:** orientation S-N (tête au S). Squelette: long.: 1,60 m.

**Mobilier** localisé sur le squelette (Pl. 86): bracelet en bronze «au radius du bras droit» (Gruaz Carnet II)<sup>5</sup>.

**Inventaire:** MCAH Lausanne Pl.: 31

T.20/1

*Bracelet? en bronze.* Tige massive de section circulaire, lisse, présentant une protubérance allongée; cassure (ou ouverture en biseau?) en bordure de la protubérance.  
Diam. int.: 47-51 mm.

**Datation: (LT B?)**

### Tombe 21

**Structure:** prof. fosse: 1,70 m. «Cercueil» (traces noires).

**Sépulture:** orientation E-O (tête à l'E). Squelette: long.: 1,60 m.

**Mobilier** localisé sur le squelette (Pl. 86): 2 fibules en bronze (T.21/2-3) sur le bassin, à gauche, une fibule en fer (T.21/1) à droite (non positionnée).

**Inventaire:** MCAH Lausanne Pl. 32

T.21/1

*Fibule à pied libre en fer.* Ressort à 4 spires et corde externe (ardillon non conservé); pied replié sur l'arc, terminé par un bouton sphérique, prolongé par un appendice conique? (corrosion); arc de section circulaire, lisse.  
(Dessin d'après radiographies).  
Long.: 67 mm.

T.21/2

*Fibule à pied libre en bronze.* Ressort à 6 spires et corde externe; pied replié sur l'arc, terminé par un disque entre 2 moulures strié sur la tranche, orné d'un petit cabochon de «corail», blanc, fixé à l'aide d'un rivet central à tête circulaire moulurée, prolongé par un appendice trilobé; arc de section circulaire, finement strié.  
Long.: 72 mm.

T.21/3

*Id.* Ressort à 4 spires et corde externe; pied replié sur l'arc, terminé par un bouton cylindrique strié transversalement, entre 2 moulures biconiques, prolongé par un appendice bifide, strié; arc de section

ovalaire, orné à la surface de motifs floraux en creux disposés en zigzag, bordés d'une cannelure longitudinale de part et d'autre.  
Usure.  
Long.: 55 mm.

**Datation: LT B1**

### Tombe 22

**Structure:** prof. fosse: 1,85 m.

**Sépulture:** orientation N-S (tête au N). Squelette: long.: 1,45 m.

**Mobilier** localisé sur le squelette (Pl. 86): fibule en bronze (T.22/1) et perle en verre (T.22/3) dans la région du cou; masques en verre (T.22/3-4) à la hauteur des épaules, à droite et à gauche; chaîne en bronze non située, probablement dans la région du cou (avec la perle en verre T.22/3)<sup>6</sup>.

**Inventaire:** MCAH Lausanne Pl. 32

T.22/1

*Fibule à pied libre en bronze.* Ressort à 4 spires et corde externe; pied replié sur l'arc, terminé par un bouton ovoïde entre 2 moulures, prolongé par un mince appendice filiforme; arc filiforme finement strié.  
Long.: 35 mm.

T.22/2

*Chaîne en bronze* (fragmentaire). Maillons simples, circulaires, fins.  
Long. cons.: ~250 mm.

T.22/3

*Perle en verre.* Corps subcirculaire, de teinte vert-bleu, ornée de 7 inclusions circulaires, blanches puis brun miel à l'intérieur, dans lesquelles sont disposés 7 «yeux» de teinte blanche et vert-bleu au centre (partiellement conservés).  
Diam.: 18 mm.

T.22/4

*Masque en verre.* Forme générale conique; corps creux, de teinte bleu foncé; visage de teinte vert-bleu, sourcils et yeux blancs, pupille bleue; bouche composée de 3 pastilles blanches; oreilles bleu-vert et blanches; chevelure composée de 7 boucles circulaires de teinte brun miel; barbe composée de 10 boucles allongées en spirale; anneau de suspension sur le tête.  
Long. max.: 47 mm.<sup>7</sup>

T.22/5

*Id.* (partiellement conservé). Yeux blancs, pupille de forme circulaire, de teinte bleu foncé comme le reste du corps; 4 1/2 boucles de la barbe conservées.  
Long. max.: 42 mm.<sup>7</sup>

**Datation: LT B1**

### Tombe 23

**Structure:** prof. fosse: 2 m.

**Sépulture:** orientation S-N (tête au S). Squelette: long.: 1,65 m.

**Mobilier** localisé sur le squelette (Pl. 86): fibule en fer (T.23/1) et en bronze (T.23/3) sur (sous?) l'épaule droite; fibule en fer (T.23/2) à gauche (non positionnée); (fibule en bronze, T.23/4, non positionnée).

**Inventaire:** MCAH Lausanne Pl. 33

T.23/1

*Fibule à pied libre en fer.* Ressort à 6 spires et corde externe; pied replié sur l'arc, terminé par un disque à rivet central (cabochon non conservé), prolongé par un court appendice; arc coté à la surface et sur les côtés.  
(Dessin d'après radiographies).  
Long.: 64 mm.

T.23/2

*Id.* (introuvable). Ressort à 6 (?) spires et corde externe.  
(Dessin d'après Gruaz 1914, 264).

T.23/3

*Fibule à pied libre en bronze.* Ressort à 6 spires et corde externe; porte-ardillon mouluré obliquement; pied replié sur l'arc terminé par un disque orné d'un cabochon composé de 3 éléments de «corail», blancs, moulurés, disposés autour d'un élément central subsphérique fixé à l'aide d'un rivet central, et prolongé par un appendice trilobé; arc de section circulaire, lisse.  
Long.: 63 mm.

T.23/4

*Id.* Ressort à 6 spires et corde externe; pied libre (cassé) replié sur l'arc, terminé par un disque orné d'un cabochon d'«émail»? de couleur jaune à traces rouges présentant une cupule au sommet, fixé à l'aide d'un rivet à tête en croix (prolongation cassée); arc de section circulaire, orné au sommet d'une crête de «corail» blanc incrustée dans une fente.  
Forte corrosion.  
Long.: 53 mm.

**Datation: LT B1**

**[Tombe 23 bis: Bronze final<sup>8</sup>]**

**Tombe 24**

*Structure:* prof. fosse: 1,80 m.

*Sépulture:* orientation S-N (tête au S). Squelette: long.: 1,45 m.

*Mobilier* localisé sur le squelette (Pl. 86): fibule en bronze (T.24/4) dans la région du cou; fibule en fer (T.24/1) à droite (non positionnée); (2 fibules en fer et en bronze T.24/2-3, non localisées); torque (T.24/5) et collier de perles (T.24/6) au cou; 2 bracelets (T.24/7-8) au bras droit; (autre anneau?, T.24/9, non mentionné).

*Inventaire:* MCAH Lausanne Pl.: 33-34

T.24/1

*Fibule à pied libre en fer* (2 fragments). Ressort à 4 spires et corde externe; pied (cassé) replié sur l'arc, terminé par un bouton sphérique, prolongé par un appendice; arc de section ovale, épaissi au sommet.  
(Dessin d'après radiographies).  
Long.: ~90 mm.

T.24/2

*Id.* Ressort à 6 spires et corde externe; pied replié sur l'arc, terminé par un bouton ovoïde entre 2 (?) moulures, prolongé par un appendice; arc de section circulaire (fragmentaire).  
(Dessin d'après radiographies).  
Long.: 61 mm.

T.24/3

*Fibule à pied libre en bronze.* Ressort à 6 spires et corde externe; porte-ardillon mouluré obliquement; pied replié sur l'arc, terminé par un disque (entre 2 moulures) strié sur la tranche, orné d'un cabochon de «corail» (partiellement endommagé) présentant un bouton sphérique dégagé au centre, fixé à l'aide d'un rivet en bronze et 4 éléments rayonnants (3 conservés), prolongé par un appendice trilobé; arc de section circulaire, orné de profondes cannelures l'entourant en chevrons séparés par de minces bandes ponctuées à la surface.  
Long.: 82 mm.

T.24/4

*Id.* Ressort à 4 spires et corde externe; pied replié sur l'arc, terminé par un bouton biconique entre 2 moulures, prolongé par un appendice conique; arc filiforme finement strié.  
Long.: 51 mm.

T.24/5

*Torque à tampons en bronze.* Tige de section circulaire, lisse, épaissie vers les extrémités, ornée d'une nodosité entre moulures de part et d'autre des extrémités; tampons biconiques faiblement marqués. Déformation de la circonférence.  
Diam. int.: 125-137 mm.

T.24/6

*Collier de perles en verre et en ambre.* 28 perles en verre au corps subsphérique aplati à l'emplacement de l'orifice; 25 perles de teinte bleu foncé; 2 perles de teinte bleu clair ornées d'inclusions de cercles concentriques blanches et bleues au centre (ces inclusions ont dis-

paru sur un exemplaire); une perle côtelée, de teinte bleue; enfin, 3 perles en ambre au corps subcylindrique, 2 de plus grand format. Diam. ext.: 9 mm. (petite perle en ambre), 11 mm. (perles en verre), 29 mm. (grosse perle en ambre).

T.24/7

*Bracelet à tampons en bronze.* Tige de section circulaire lisse, ornée de part et d'autre des extrémités, de cannelures transversales et de stries obliques; tampons coniques, faiblement marqués, striés à l'extrémité sur la tranche, suivis d'une moulure biconique, également striée de part et d'autre.  
Diam. int.: 46-54 mm.

T.24/8

*Id.* Tige de section circulaire, côtelée transversalement de part et d'autre et à l'opposé de l'ouverture et plus finement striée dans les 2 zones symétriques latérales; tampons coniques faiblement marqués.  
Diam. int.: 55-60 mm.

T.24/9

*Fragment d'anneau tubulaire en bronze?* (introuvable). Partie d'un autre anneau.  
(Dessin d'après Gruaz 1914, 264).

**Datation: LT B1**

**Tombe 25**

*Structure:* prof. fosse: 1,60 m.

*Sépulture:* orientation E-O (tête à l'E). Squelette: long.: 1,60 m.

*Mobilier* localisé sur le squelette (Pl. 86): fibule en fer sur l'épaule droite; bracelet en «lignite» au bras gauche, à la hauteur du coude.

*Inventaire:* MCAH Lausanne Pl. 34

T.25/1

*Fibule à pied libre en fer.* Ressort à 6 spires et corde externe (ardillon et porte-ardillon partiellement conservés); pied replié sur l'arc, terminé par un grand disque orné d'un cabochon de «corail» blanc (partiellement conservé), fixé à l'aide d'un rivet en argent à tête circulaire plate ornée de cercles concentriques; arc de section circulaire (partiellement conservé vers le pied).  
(Dessin en partie d'après radiographies).  
Long.: 76 mm.

T.25/2

*Bracelet en «lignite».* Tige de section ovale, lisse. Réparation: 2 perforations de chaque côté et la trace d'applications en bronze, ovales (disparues), fixées à l'aide de clous en fer (traces conservées).  
Diam. int.: ~67 mm.

T.25/3

*Fragment de bronze ou de fer* (non conservé). (Peut-être un élément de la réparation du bracelet T.25/2).  
(Dessin d'après Gruaz 1914, 264).

**Datation: LT B2**

**[Tombe 25 bis: Bronze final]**

**Tombe 26**

*Structure:* prof. fosse: 1,60 m.

*Sépulture:* orientation S-N (tête au S). Squelette: long.: 1,45 m.

*Mobilier* localisé sur le squelette (Pl. 86): fibule en fer (T.26/1) sur l'épaule droite; fibule en bronze (T.26/2) à droite de l'abdomen.

*Inventaire:* MCAH Lausanne Pl. 34

T.26/1

*Fibule à pied libre en fer.* Ressort à 6 spires et corde externe; pied replié sur l'arc, terminé par un bouton (? - corrosion); arc de section circulaire.  
(Dessin d'après radiographies).  
Long.: ~90 mm.

T.26/2

*Fibule à pied libre en bronze.* Ressort à 6 spires et corde interne, pied replié sur l'arc, terminé par un bouton biconique prolongé par un appendice filiforme; arc de section biconvexe, élargi au sommet, de forme ovale, orné à la surface d'un motif en zigzag en creux bordé de lignes longitudinales.  
Long.: 67 mm.

**Datation:** LT B1

### Tombe 26 bis

**Structure:** prof. fosse: 0,5 m.

**Sépulture:** à incinération (charbon de bois et débris d'ossements calcinés)!

**Inventaire:** MCAH Lausanne Pl. 35

T.26bis/1

*Fibule à pied libre en bronze.* Ressort (seul conservé) à 4 spires et corde externe, strié obliquement (séries de 2 traits parallèles).  
Long. cons.: 22 mm.

T.26bis/2

*Perles en verre.* 33 perles en verre, à l'origine subsphériques, aplaties à l'emplacement de l'orifice: 32 perles de teinte bleu foncé; une perle ornée de 9 inclusions circulaires concentriques blanches et bleu foncé au centre. Déformations dues à la combustion.  
Diam. ext. moyen: 12 mm.

T.26bis/3-4<sup>10</sup>

T.26bis/3

*Anneau tubulaire à fermoir en bronze* (2 fragments). Tige ornée à la surface d'une bande en zigzag délimitant des triangles, striée transversalement, et d'une ligne en zigzag sur les bords; renflement de part et d'autre de l'ouverture (?); cannelures transversales; manchon (soudé par la corrosion).  
Long. cons.: 33 + 15 mm.

T.26bis/4

*Id.*  
Long. cons.: 40 mm.

T.26bis/5

*Anneau à tampons en bronze.* Tige de section biconvexe, striée par endroits transversalement; tampon (un seul conservé) cylindrique. Stigmates de combustion (pièces noires, agglomérées).  
Long. cons.: 12, 20, 21, 22 mm.

T.26bis/6

*Fragment de bronze* (non interprété, extrémité du pied de la fibule?).  
Long.: 21 mm.

T.26bis/7

*Fragment de bronze* (introuvable, appartenant peut-être aux anneaux tubulaires T.26bis/3-4).  
(Dessin d'après Gruaz 1914, 265, N° 6 [N° 5 = T.26bis/3]).

**Datation:** LT A

### Tombe 27

**Structure:** prof. fosse: 1,60 m.

**Sépulture:** orientation S-N (tête au S). Squelette: long. estimée: 1,60 m. (1,20 m. jusqu'à mi-jambes).

**Mobilier** localisé sur le squelette (Pl. 86): fibule en fer (T.27/1) sur l'épaule droite, fibule en bronze (T.27/2) sur le thorax.

**Inventaire:** MCAH Lausanne Pl. 35

T.27/1

*Fibule à pied libre en fer* (2 fragments). Fragments du pied et l'ardillon seuls conservés.  
(Dessin d'après radiographies).  
Long. cons.: 29, 38 mm.

T.27/2

*Fibule à pied libre en bronze.* Ressort à 4 spires et corde externe; pied replié sur l'arc, terminé par un bouton ovoïde allongé, orné d'un croisillon en creux, prolongé par un appendice conique; arc fili-

forme de profil triangulaire, orné à la surface d'un motif en zigzag et croisillons (forte usure) en creux.  
Long.: 46 mm.

**Datation:** LT A

### Tombe 28

**Structure:** prof. fosse: 1,60-1,70 (Gruaz Carnet II).

**Sépulture:** orientation S-N (tête au S). Squelette: long.: 1,60 m.

**Mobilier** localisé sur le squelette (Pl. 86): fibule en fer sur le thorax; bracelet en bronze, à droite.

**Inventaire:** MCAH Lausanne Pl. 35

T.28/1

*Fibule en fer* (fragments introuvables).

T.28/2

*Bracelet à nodosités et à tampons en bronze.* Tige de section circulaire, lisse, présentant 2 nodosités sphériques reliées par une moulure striée face à l'ouverture, ornées de sortes d'esses en creux; extrémités épaissies en minuscules tampons.  
Diam. int.: ~55 mm.

**Datation:** LT B1

[Tombe 28 bis: Bronze final]

[Tombe 28 ter: Mérovingienne]

### Tombe 29

**Structure:** prof. fosse: 2 m. Aménagement de 2 dalles, une dalle de fond sous le buste (60 x 30 cm.) et une dalle de champ à gauche de la tête et du buste (H.: 90 cm., larg.: 35 cm. à la base, 20 cm. au sommet).

**Sépulture:** orientation S-N (tête au S). Squelette: long. 1,70 m. (fig. 47).

**Mobilier** localisé sur le squelette (Pl. 86): fibule en fer (T.29/1) au bas du thorax à gauche; fibule en bronze (T.29/2) sur l'abdomen à gauche.

**Inventaire:** MCAH Lausanne Pl. 35

T.29/1

*Fibule à pied libre en fer.* Ressort à 8 spires et corde externe (ardillon et porte-ardillon non conservés); extrémité du pied repliée sur l'arc (soudée par corrosion), terminée par un disque à perforation centrale (cabochon non conservé); arc de section ovale.  
(Dessin d'après radiographies).  
Long. cons.: 66 mm.

*1a* Restes de tissu adhérant au métal oxydé.

T.29/2

*Fibule à pied libre en bronze.* Ressort à 4 spires et corde externe; pied replié sur l'arc, terminé par un bouton entre 2 moulures, prolongé par un appendice strié à la surface, arc filiforme finement strié.  
Long.: 33 mm.

**Datation:** LT B1

### Tombe 30

**Structure:** prof. fosse: 1,80 m.

**Sépulture d'enfant:** orientation N-S (tête au N?). Squelette: long.: 1,40 m.

**Sans mobilier.**

### Tombe 31

**Structure:** prof. fosse: 1,60 m., long. fosse: 0,9 m., «Cer-cueil» (traces noires prononcées).

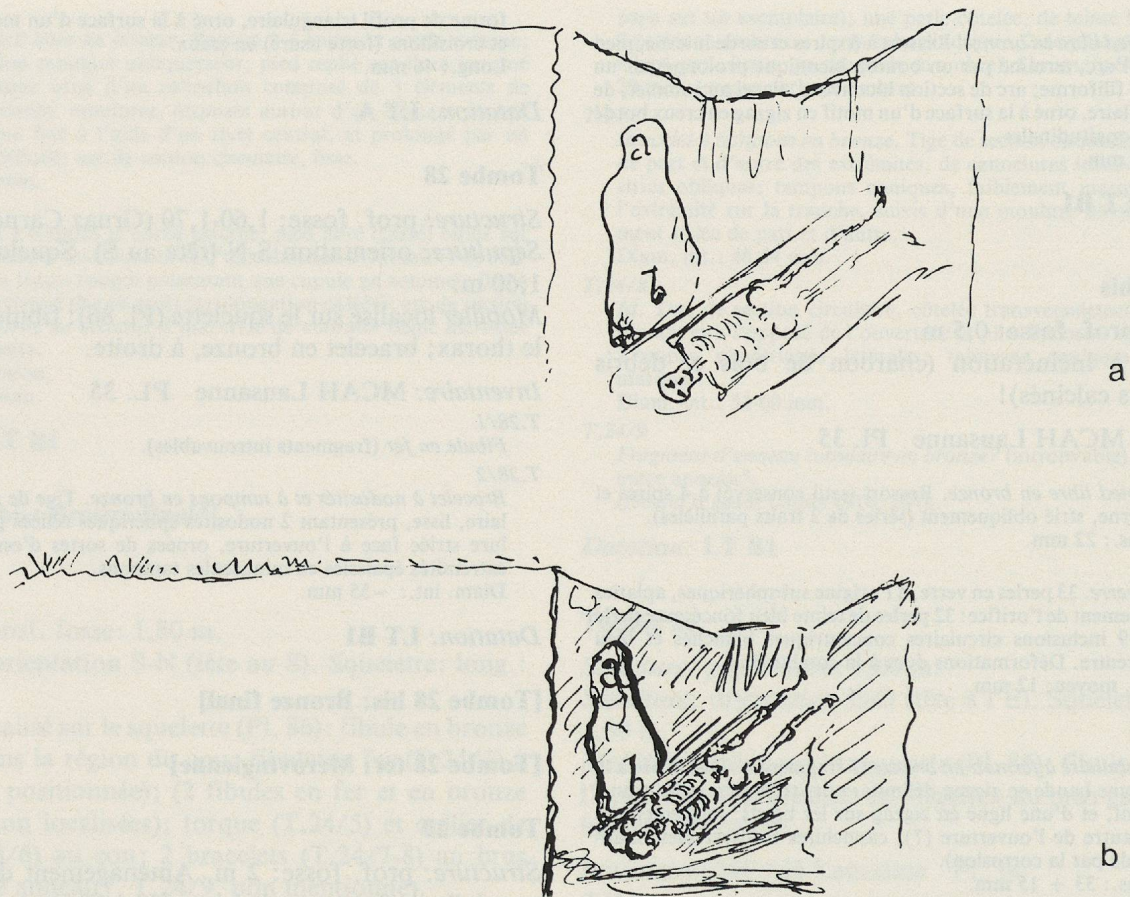


Fig. 47. Saint-Sulpice. Esquisse de T.29. (D'après Gruaz Carnet I (a), Carnet II (B)).

*Sépulture d'enfant*: orientation S-N (tête au S). Squelette: long.: 0,9 m.  
*Sans mobilier.*

### Tombe 32

*Structure*: prof. fosse: 1,30 m.  
*Sépulture*: orientation S-N (tête au S). Squelette: long.: 1,80 m.  
*Sans mobilier.*

### Tombe 33

*Structure*: prof. fosse: 1,65 m.  
*Sépulture*: orientation S-N (tête au S). Squelette: long.: 1,65 m.

*Inventaire*: MCAH Lausanne Pl. 35

T.33/1

*Fibule à pied libre en fer*. Ressort à 4 spires et corde externe; (pied non conservé); arc de profil triangulaire. (Dessin d'après radiographies).  
 Long. cons.: ~38 mm.

*Datation*: LT A

### Tombe 34

*Structure*: prof. fosse: 2 m.  
*Sépulture de guerrier*: orientation E-O (tête à l'E). Squelette: long.: 1,80 m.

*Mobilier localisé sur le squelette* (Pl. 86): fibule en bronze (T.34/1) sur la mâchoire; anneau en fer (T.34/2) à droite; 2 anneaux en fer (T.34/3-4) sur le sacrum; 2 garnitures de fer (T.34/5-6) sur le bassin à gauche; épée dans son fourreau en fer (T.34/7-8) à droite.

*Inventaire*: MCAH Lausanne Pl. 36

T.34/1

*Fibule à pied libre en bronze*. Ressort à 4 spires et corde externe; pied replié vers l'arc, terminé par un bouton sphérique entre 2 moulures orné de 3 incrustations de «corail» blanc, au sommet et de chaque côté, et prolongé par un court appendice; arc filiforme, orné à la surface d'une ligne ondulante, striée de part et d'autre (forte usure), entre 2 lignes longitudinales en creux.

Long.: 76 mm.

(Type de Marzabotto).

T.34/2

*Bracelet (?) en fer* (1/2 conservé). Tige de section circulaire. (Dessin d'après radiographies).

Diam. int.: ~75 mm.

T.34/3

*Anneau de ceinture en fer*. Tige circulaire. (Dessin d'après radiographie).

Diam. int.: ~26 mm.

T.34/4

*Id.*

Diam. int.: ~30 mm.

T.34/5-6

*Garnitures en fer* (éléments de ceinture?) (fragment seul conservé). Tige de fer rivetée.

(Dessin d'après radiographies).

5 (Dessin d'après Gruaz 1914, 266).

6 *Id.*

T.34/7-8

*Epée dans son fourreau en fer.*

7 *Epée en fer* (non extraite du fourreau. Soie non conservée).  
Long. totale: 633 mm.

8 *Fourreau en fer* (bouterolle ajourée? et barrettes non conservées).  
Assemblage de 2 minces plaques de tôle battue faiblement cintrées; bords de la plaque avers repliés et rabattus en gouttière sur la plaque de revers (?); restes d'une agrafe dans le tiers supérieur de la plaque avers; pièce de suspension du revers prolongés par 2 petites fixations circulaires rivetées; embouchure convexe. Traces d'un décor en creux indéchiffrable sur la plaque avers du fourreau, au-dessus de la bouterolle et sous l'embouchure; rainure latérale longitudinale de part et d'autre sur les 2 faces.

**Datation:** LT A

### Tombe 35

**Structure:** prof. fosse: 2 m.

**Sépulture:** orientation N-S (tête au N). Squelette: long.: 1,50 m.

**Mobilier** localisé sur le squelette (Pl. 86): fibule en fer (T.35/1) et anneau (?) en fer (T.35/2) à gauche du bassin.

**Inventaire:** MCAH Lausanne Pl. 36

T.35/1

*Fibule en fer.* Restes du ressort et de l'ardillon (seuls conservés).  
(Dessins d'après radiographies).  
Long. cons.: 18 mm.

T.35/2

*Anneau en fer.* Tige circulaire (fragments).  
(Dessin d'après radiographie).  
Diam. estimé: 40-50 mm.

T.35/1-2

*Fragments en fer* (appartenant à l'un ou l'autre).  
(Dessin d'après radiographies).

**Datation:** LT A?

### Tombe 36

**Structure:** prof. fosse: 1,70 m.

**Sépulture:** orientation S-N (tête au S). Squelette: long.: 1,60.

**Mobilier** localisé sur le squelette (Pl. 86): anneau en bronze sur le bassin.

**Inventaire:** MCAH Lausanne Pl. 36

T.36/1

*Fibule à pied libre en bronze.* Ressort à 4 spires et corde externe; porte-ardillon mouluré obliquement; pied replié sur l'arc, terminé par un bouton sphérique entre 2 moulures, prolongé par un appendice strié; arc filiforme, finement strié (usure).  
Long.: 62 mm.

T.36/2

*Anneau fermé en bronze.* Tige massive présentant un renflement ovalaire. Finition médiocre.  
Diam. int.: 42 mm.

**Datation:** LT B1

### Tombe 37

**Structure:** prof. fosse: 1,60 m.

**Sépulture:** orientation S-N (tête au S). Squelette: long.: 1,45 m.

**Inventaire:** MCAH Lausanne Pl. 37

T.37/1

*Fibule à pied libre en bronze.* Ressort à 6 spires et corde externe; pied replié sur l'arc, terminé par un disque orné d'un cabochon de «corail» blanc, en 2 parties (cassure?), fixé à l'aide d'un rivet à tête

circulaire, et prolongé par un appendice conique; arc filiforme finement strié.

Long.: 49 mm.

**Datation:** LT B1

### Tombe 38

**Structure:** prof. fosse: 1,60 m.

**Sépulture:** orientation S-N (tête au S). Squelette: long. évaluée: 1,60 m.

**Inventaire:** MCAH Lausanne Pl. 37

T.38/1

*Fibule à pied libre en bronze.* Ressort à 6 spires et corde externe; porte-ardillon mouluré obliquement (usure); pied replié sur l'arc, terminé par un disque entre 2 moulures, orné d'un cabochon de «corail» blanc fixé à l'aide d'un rivet à tête circulaire, prolongé par un appendice trilobé; arc filiforme, finement strié.  
Long.: 47 mm.

**Datation:** LT B1

### Tombe 39

**Structure:** prof. fosse: 1,60 m.

**Sépulture d'enfant:** orientation S-N (tête au S?). Squelette: «enfant» (Gruaz 1914, 266).

**Mobilier** localisé sur le squelette (Pl. 87): fibule en bronze (T.39/1) sur l'épaule gauche; fibule en bronze (T.39/2) dans la zone du cou.

**Inventaire:** MCAH Lausanne Pl. 37

T.39/1

*Fibule à pied libre en bronze.* Ressort à 6 spires et corde externe (légèrement déformé); porte-ardillon mouluré obliquement; pied replié sur l'arc, terminé par un disque entre 2 moulures, orné d'un cabochon de «corail» blanc, strié sur un côté, fixé à l'aide d'un rivet à tête circulaire, et prolongé par un appendice trilobé; arc filiforme finement strié.  
Long.: 50 mm.

T.39/2

*Id.* Ressort à 6 spires et corde interne; pied replié sur l'arc, terminé par un bouton sphérique entre 2 moulures, prolongé par un appendice trilobé; arc de section plano-convexe, élargi au sommet, segmenté à la surface, en une partie centrale rectangulaire ornée de losanges ponctués en creux, bordée d'une moulure striée, d'un bouton hémisphérique lisse, d'une moulure striée et de losanges ponctués, de part et d'autre.  
Long.: 60 mm.  
(Type de Dux).

**Datation:** LT B1

### Tombe 40

**Structure:** prof. fosse: 2,20 m.

**Sépulture:** orientation S-N (tête au S). Squelette: long. 1,70 m.

**Mobilier** localisé sur le squelette (Pl. 87): fibule en bronze? (T.40/1) sur la tête; fibule discoïde en bronze (T.40/2) à droite de la tête; épingle en bronze (T.40/3) à droite de la tête; diadème en bronze sur la tête (T.40/4); anneau en bronze (T.40/5) à gauche de la tête; garnitures en bronze (T.40/6-9) au-dessus de la tête; torque (T.40/10) au cou; collier de perles en verre et en ambre (T.40/11) au cou; bracelet en bronze et en argent (T.40/12-13) à l'avant-bras droit; bracelet en bronze (T.40/14) à l'avant-bras gauche; anneaux de cheville (T.40/15-16) à gauche et à droite (T.40/17) (Gruaz Carnet I)<sup>11</sup>.

**Inventaire: MCAH Lausanne Pl. 38-40**

- T.40/1**  
*Fibule à pied libre en bronze?* (introuvable). Arc filiforme. (Dessin d'après Gruaz 1914, 267).
- T.40/2**  
*Fibule discoïde en bronze.* Ressort à 3 spires et corde externe; pied replié sur l'arc; arc plat, élargi au centre à l'emplacement duquel un disque (fragmentaire) est fixé à l'aide d'un rivet; ce disque, de profil conique, est orné au centre, dans une dépression, d'un bouton en «émail» de couleur rouge fixé à l'aide d'un rivet en bronze et à la périphérie de 7 bâtonnets de «corail» blancs (partiellement conservés).  
Diam.: ~48 mm. Long. fibule: 45 mm.
- T.40/3**  
*Épingle en bronze.* Tige circulaire, régulièrement appointie; tête globulaire, séparée de la tige par une moulure, ornée à la surface d'un cabochon d'«émail» (ou de «corail»), de couleur ocre.  
Long.: 110 mm.
- T.40/4**  
*Diadème en bronze.* Tige de forme ovale, de section circulaire, lisse, présentant 2 protubérances ovalaires contiguës.  
Diam. int.: 120-155 mm.
- T.40/5**  
*Anneau en bronze.* Tige de section circulaire, lisse, présentant une protubérance ovale.  
Diam. int.: 45-46 mm.
- T.40/6**  
*Passant (?) en bronze* (introuvable). (Dessin d'après Gruaz 1914, 267).
- T.40/7**  
*Agraffe ouverte (?) en bronze* (introuvable). (Dessin d'après Gruaz 1914, 267).
- T.40/8**  
*«Garniture» en bronze* (introuvable). (Dessin d'après Gruaz 1914, 267).
- T.40/9**  
*Id.*
- T.40/10**  
*Torque à fermoir à œillets en bronze.* Tige côtelée et cannelée à la surface (alternance: côte et 4-5 cannelures), présentant 3 nodosités ovoïdes de part et d'autre de l'ouverture: une grosse centrale, ornée d'un motif en esse et cercles ponctués en creux, séparé de 2 nodosités plus petites par des gorges, également ornées (usure); extrémités de la tige aplaties en languettes rectangulaires, perforées longitudinalement, superposées; fermeture assurée par un fil d'argent assemblant ces 2 languettes.  
Diam. int.: 195-197 mm.
- T.40/11**  
*Collier de perles en verre et en ambre.* 8 perles en verre au corps sphérique, aplati à l'emplacement de l'orifice: une perle de teinte bleu foncé, lisse; 2 perles côtelées, de teinte bleu foncé; 5 perles, de teinte bleu foncé, ornées de 9 inclusions circulaires concentriques, blanches et bleues au centre; 13 perles en ambre de formes différentes, en général cylindrique et aplatie, dont une perle très mince de plus grand diamètre, et une perle rainurée (3<sup>e</sup> à partir de la gauche).  
Diam. ext.: 11-24 mm.
- T.40/12**  
*Bracelet à tampons en argent.* Tige de section circulaire, lisse, simplement ornée de renflements de part et d'autre de l'ouverture; tampons coniques peu marqués, finement striés à la surface (forte usure); couleur gris foncé.  
Diam. int.: 59-67 mm.
- T.40/13**  
*Bracelet côtelé à fermoir à tenon en bronze.* Tige côtelée et cannelée, fermoir à tenon aménagé sur une extrémité de la tige qui va se loger dans l'autre extrémité épaissie et évidée.  
Diam. int.: 61-65 mm.
- T.40/14**  
*Id. (paire).*  
Diam. int.: 65-67 mm.
- T.40/15**  
*Anneau de cheville à fermoir à tenon en bronze.* Tige côtelée sur une partie de la circonférence (forte usure ailleurs); fermoir constitué d'un court tenon aménagé sur une extrémité de la tige qui va se loger dans l'autre extrémité évidée.  
Diam. int.: 87-98 mm.

**T.40/16**

*Anneau de cheville tubulaire à fermoir à manchon en bronze.*  
Tige ornée à la surface de triangles striés, probablement en zigzag, et de cercles ponctués en creux (forte usure); extrémités resserrées de part et d'autre de l'ouverture; manchon cylindrique bombé au centre et cannelé sur les bords.  
Diam. int.: 78-82 mm.

**T.40/17**

*Id. (paire) (manchon non conservé).* Forte usure.  
Diam. int.: 76-82 mm.

**Datation: LT A**

**Tombe 41**

**Structure:** prof. fosse: 1,60 m. «Cercueil» (traces noires dans le sol).

**Sépulture:** orientation S-N (tête au S). Squelette: long.: 1,55 m.

**Mobilier localisé sur le squelette (Pl. 87):** fibule en bronze sur le thorax (Gruaz Carnet I)<sup>12</sup>.

**Inventaire: MCAH Lausanne Pl. 39**

**T.41/1**

*Fibule à pied libre en bronze.* Ressort à 4 spires et corde externe; porte-ardillon mouluré obliquement; pied terminé par un bouton sphérique de «corail», blanc, passé dans la tige et maintenu entre 2 moulures, et prolongé par un appendice conique; arc de section carrée, épaissi au sommet, orné d'un motif de croix en ligne estampées sur 3 faces.  
Long.: 100 mm.

**Datation: LT B1**

**Tombe 42**

**Structure:** prof. fosse: 1,30 m.

**Sépulture:** orientation S-N (tête au S). Squelette: long.: 1,50 m.

**Mobilier localisé sur le squelette (Pl. 87):** fibule en fer dans la région du cou; anneau en bronze sur le bassin.

**Inventaire: MCAH Lausanne Pl. 39**

**T.42/1**

*Fibule à pied libre en fer* (introuvable). Ressort à larges spires. (Dessin d'après Gruaz 1914, 267). (Type de Marzabotto?).

**T.42/2**

*Anneau en bronze.* Tige massive de section ovale, lisse.  
Diam. int.: 38 mm.

**Datation: LT A**

**Tombe 43**

**Structure:** prof. fosse: 1,40 m. «Cercueil» (traces noires dans le sol).

**Sépulture d'enfant:** orientation E-O (tête à l'E). Squelette: long.: 1,40 m.

**Mobilier localisé sur le squelette (Pl. 87):** diadème en bronze (T.43/2) sur le crâne<sup>13</sup>; perle en ambre (T.43/3) au-dessus de la tête; anneau en bronze (T.43/4) «vers le pied de la tombe» (Gruaz 1914, 267).

**Inventaire: MCAH Lausanne Pl. 40**

**T.43/1**

*Fibule à pied libre en bronze.* Ressort à 4 spires et corde externe; porte-ardillon mouluré; pied replié vers l'arc, terminé par un disque orné d'un cabochon de «corail», blanc, sans prolongation; arc de section circulaire, orné au sommet d'une bande en zigzag en creux définissant des triangles striés entre 2 rainures longitudinales.  
Long.: 68 mm. (Type de Marzabotto).

T.43/2

*Diadème en bronze.* Tige massive, lisse, présentant une protubérance ovulaire prononcée.  
Diam. int.: 150-156 mm.

T.43/3

*Perle en ambre.* Corps discoïde de section plano-convexe (irrégulière); perforation centrale; couleur orange rouge.  
Diam. ext.: 46-50 mm.

T.43/4

*Anneau en bronze.* Tige massive de section circulaire, lisse, présentant une protubérance ovoïde.  
Diam. int.: 60-62 mm.

**Datation: LT A**

**[Tombe 43 bis: Bronze final<sup>14</sup>]**

**Tombe 44 (A-B)<sup>15</sup>**

*Structure:* prof. fosse: 2,50 m.

*Sépulture:* double: orientation S-N (tête au S). Squelettes: T.44A: long.: 1,60 m. T.44B: long.: 1,50 m. «Le second corps [...] reposait sur la moitié inférieure du premier, dont le ventre lui tenait lieu d'oreiller» (Gruaz 1914, 267). *Mobilier* localisé sur les squelettes (Pl. 87): épingle en bronze (T.44/6) sur le crâne; bracelet en bronze (T.44/7) au bras droit, fibule (T.44/2) sur le haut du corps du premier squelette (T.44A).

*Inventaire:* MCAH Lausanne Pl. 49-50

T.44/1

*Fibule à pied libre en fer.* Ressort à 4 spires (3 conservées) et corde externe; pied replié sur l'arc, terminé par un bouton sphérique entre 2 moulures, prolongé par un court appendice conique; arc élargi au sommet.  
(Dessin d'après radiographie).  
Long.: 65 mm.  
(Type de Marzabotto).

T.44/2

*Id.* Ressort à 4 spires (2 conservées) et corde externe; pied replié vers l'arc, terminé par un bouton ovoïde, prolongé par un appendice relevé à l'extrémité; arc filiforme (?).  
(Dessin d'après radiographies).  
Long.: ~73 mm.  
(Type de Marzabotto).

T.44/3

*Id.* Ressort à 4 spires et corde externe; (pied non conservé); arc filiforme.  
(Dessin d'après radiographies).  
Long. cons.: 51 mm.  
(Type de Marzabotto).

T.44/4

*Id.* (Ressort – sauf une spire – et pied introuvables; arc filiforme).  
(Dessin d'après radiographies).  
Long. cons.: 52 mm.  
(Type de Marzabotto).

T.44/5

*Fibule à pied libre en bronze.* Ressort à 2 spires et corde externe (extrémité de l'ardillon non conservée); pied replié vers l'arc, mouluré à l'extrémité; arc filiforme lisse.  
Long.: 38 mm.  
(Type de Marzabotto).

T.44/6

*Épingle en bronze.* Tige circulaire, régulièrement appointie, cannelée sous la tête; tête globulaire (sphère aplatie) entourée de 2 moulures, ornée au sommet d'un cabochon d'ambre, de couleur rouge, passé dans la tige.  
Long.: 148 mm.

T.44/7

*Bracelet tubulaire à fermoir à manchon en bronze.* Restes d'une ligne ondulante striée à la surface et de punctuations de part et d'autre des extrémités (forte usure); manchon de fermeture (non conservé). Restes de «bois» à l'intérieur.  
Diam. int.: 57-60 mm.

T.44/8

*Perles en verre et en ambre.* 58 perles en verre au corps subsphérique, aplati à l'emplacement de l'orifice; 57 perles de teinte bleu foncé; une perle côtelée, de teinte bleu-noir; une perle en ambre au corps subsphérique, aplati à l'emplacement de la perforation, de couleur orange.  
Diam. ext. moyen: 11 mm.; perle en ambre: 23 mm.

T.44/9

*Plaque en ambre multiforée.* Forme tronconique, étroite (forte usure, fragments éclatés), de couleur orange; 4 perforations longitudinales et une 5<sup>e</sup> gorge sur un côté.  
Long. max.: 35 mm.

T.44/10

*Anneau à ailettes en bronze.* Tige de section subrectangulaire (bords arrondis) ornée de 2 ailettes en forme de cornes; traces d'usure de la face interne à l'opposé et cassure externe.  
Diam. int.: 29 mm.  
(Ornement du bassin de T.44A ou du cou de T.44B? – voir ci-dessus).

T.44/11

*Anneau cylindrique en bronze.* Moulure transversale externe. Fonction première comme anneau de fixation passé sur l'ardillon d'une fibule *a sanguisuga*.  
Diam. ext.: 12 mm.

T.44/12

*Crochet de ceinture en bronze.* Fragment de tôle de forme triangulaire, présentant 2 bandes latérales hachurées obliquement à la surface, constituées de doubles traits en creux; rivet en fer au centre; extrémité filiforme repliée en crochet.  
Long.: 29 mm.

T.44/13

«*Tige en fer*» (talon de lance?) (introuvable). Tige amincie à une extrémité, de forme quadrangulaire, présentant une douille cylindrique avec des restes de bois (?) à l'autre extrémité.  
(Dessin d'après Gruaz 1914, 267 et photo MCAH Lausanne).

**Datation: LT A**

**Tombe 45**

*Structure:* prof. fosse: 1,50 m.

*Sépulture d'enfant:* orientation E-O (tête à l'E). Squelette: long.: 0,90 m.

*Mobilier* localisé sur le squelette (Pl. 87): 2 fibules en bronze (T.45/1-2) et 4 perles en verre (T.45/3) au-dessous du cou; anneau en bronze (T.45/4) vers le bras gauche.

*Inventaire:* MCAH Lausanne Pl. 41

T.45/1

*Fibule à pied libre en bronze.* Ressort à 4 spires et corde externe; porte-ardillon mouluré (usure); pied replié sur l'arc, terminé par un petit disque orné d'un cabochon de «corail», blanc, et prolongé par un court appendice; arc filiforme, lisse.  
Long.: 28 mm.  
(Type de Marzabotto).

T.45/2

*Id.* Ressort à 2 spires et corde externe; pied replié vers l'arc; terminé par un disque orné à la surface d'un triangle en creux, prolongé par un appendice; arc filiforme, aplati au sommet, orné de 2 rainures longitudinales et de stries (forte usure).  
Long.: 40 mm.

T.45/3

*Perles en verre.* 4 perles au corps subsphérique, aplaties à l'emplacement de l'orifice, de teinte bleu foncé.  
Diam. ext. moyen: 11 mm.

T.45/4

*Anneau en bronze.* Tige massive de section circulaire, lisse.  
Diam. int.: 36 mm.

**Datation: LT A**

**Tombe 46**

*Structure:* prof. fosse: 2 m.

*Sépulture* orientation S-N (tête au S). Squelette: long.: 1,60 m.

**Mobilier** localisé sur le squelette (Pl. 87): fibule en fer (T.46/1) sur le bassin; fibule en bronze (T.46/4) sur le thorax et 2 fibules en bronze (T.46/2-3) de part et d'autre.

**Inventaire:** MCAH Lausanne Pl. 41

T.46/1

*Fibule en fer* (introuvable).

T.46/2

*Fibule à pied libre en bronze.* Ressort à 6 spires? et corde externe; pied replié sur l'arc, terminé par un bouton ovoïde entre 2 moulures, prolongé par un court appendice spatuliforme; arc de section circulaire, finement strié.

Long.: 46 mm.

T.46/3

*Fibule à pied libre en bronze.* Ressort à 6 spires et corde interne (ardillon non conservé); pied replié sur l'arc, terminé par un bouton sphérique, prolongé par un court appendice; arc élargi au sommet, orné d'une bande transversale lisse entre 2 bandes striées et encadrées par 2 zones triangulaires opposées, bordées de 2 traits en creux renfermant 3 cercles pointés.

Long.: 46 mm.

(Type de Dux).

T.46/4

*Fibule à pied libre en bronze.* Ressort à 6 spires et corde interne (ardillon cassé); pied replié sur l'arc, terminé par un bouton ovoïde, prolongé par un court appendice conique; arc aplati élargi au sommet, de forme ovale, mouluré à la périphérie et orné de 2 zones de cercles pointés en creux, séparés par une cannelure entre 2 moulures obliques.

Long.: 47 mm.

(Dérivé du type de Dux).

**Datation:** LT B1

**[Tombe 46 bis: Bronze final<sup>16</sup>]**

**Tombe 47**

**Structure:** prof. fosse: 1,80 m.

**Sépulture d'enfant:** orientation S-N (tête au S). Squelette: long.: 1,10 m.

**Sans mobilier.**

**Tombe 48**

**Structure:** prof. fosse: 1,90 m.

**Sépulture d'enfant:** orientation S-N (tête au S). Squelette: long.: 1,40 m.

**Mobilier** localisé sur le squelette (Pl. 87); fibule discoïde (T.48/1) sous le cou; fibule en bronze (T.48/2) sur le thorax; 2 fibules en bronze (T.48/3-4) près du bassin; torque et anneau (diadème?) en bronze (T.48/5-6) sous le cou; collier de perles en verre et en ambre (T.48/7) entre les épaules et les hanches, à droite et à gauche; 2 pendeloques en bronze (T.48/8-9) à la hauteur du nombril; bracelet (T.48/10-11) à chaque bras; 2 anneaux de cheville en bronze (T.48/12-13); torque en bronze (T.48/5) autour du cou<sup>17</sup>.

**Inventaire:** MCAH Lausanne Pl. 43-45

T.48/1

*Fibule discoïde en bronze.* Ressort asymétrique à 5 spires et corde interne (partiellement conservée); pied libre terminé par un ressort ornemental à 2 spires et corde interne, symétrique au ressort fonctionnel, dans lequel est engagé un axe en bronze orné de part et d'autre de perles de «corail», perforées et passées dans cet axe; arc plat, élargi au sommet en 2 petits disques de part et d'autre, sur lesquels l'ensemble du disque ornemental est fixé à l'aide de 2 rivets. Disque composé d'une plaque circulaire de bronze coulée, revêtue à la surface d'une feuille d'or, ornée de part et d'autre de rangées de cercles en creux entre 2 bandes striées à la périphérie, prolongée par

une série de 23 petits tenons pointus ornés de perles de «corail», blanches, perforées et passées dans ces tenons (4 manquent), séparés par de minces rondelles d'argent striées sur la tranche; disque surmonté d'un bouton en ambre de couleur rouge, approximativement circulaire, fixé à l'aide d'un rivet en bronze.

Diam. ext. max.: 41 mm.

T.48/2

*Fibule certosaïde en bronze.* Ressort asymétrique à 5 spires et corde interne; languette en bronze perforée, glissée dans l'axe du ressort, prolongée par un axe symétrique par rapport au pied, orné de 2 boutons en «corail», blanc (un plus gros à la base), séparés par des rondelles en bronze, perforés et engagés dans cet axe; pied libre, redressé verticalement, terminé par un bouton sphérique en «corail», perforé et passé dans son extrémité conique (un second bouton à l'extrémité, plus petit, a sans doute disparu); porte-ardillon quadrangulaire, élargi rhomboïdalement à la surface, orné d'un bouton sphérique en «corail», perforé, fixé à l'aide d'un rivet; l'extrémité du pied a été rapportée et soudée sur le porte-ardillon, vraisemblablement suite à une réparation; arc de section ovale, mouluré aux extrémités, orné au sommet d'une crête en «corail» striée à la surface (en grande partie non conservée) incrustée dans une fente, et d'un petit cabochon (non conservé) au contact du porte-ardillon. Traces noires à l'intérieur de la fente (restes de résine?).

Long. max.: 70 mm.

T.48/3

*Fibule à pied libre en bronze.* Ressort à 4 spires et corde externe; pied replié vers l'arc, terminé par un disque orné de cercles concentriques en creux, sans prolongement; arc filiforme, orné au sommet et sur les côtés de lignes en zigzag, striées (forte usure).

Long.: 40 mm.

(Type de Marzabotto).

T.48/4

*Id.* Ressort à 2 spires et corde externe; pied replié contre l'arc, terminé par un bouton sphérique, prolongé par un appendice mouluré; arc filiforme, lisse.

Long.: 40 mm.

(Type de Marzabotto).

T.48/5

*Torque à nodosités et fermoir à tenon en bronze.* Tige massive de section, ovale, présentant 3 groupes de nodosités ovoïdes opposées à l'ouverture; tige moulurée à la surface en une crête médiane bordée de 2 étroites bandes striées sur les 2 segments de part et d'autre de l'ouverture, qui s'ouvrent en triangle vers les extrémités et les 2 groupes de nodosités à l'opposé; 2 groupes symétriques de 3 nodosités séparées par des gorges, bordées de moulures striées, ornées à la surface d'un motif en creux, d'esses enchaînées au centre et de lignes ondulantes sur les 2 autres nodosités; le groupe central, opposé au fermoir, est composé d'une protubérance médiane présentant une gorge incrustée de «corail», blanc, entre 2 bandes striées, bordée de 2 nodosités aplaties – sorte de disques – ornées sur une face d'un cabochon de «corail» (un conservé) et sur l'autre de cercles concentriques en creux; les 2 segments de part et d'autre, entre les nodosités, également aplaties, sont ornés sur une face (celle des cabochons de «corail») d'un motif en zigzag constitué d'une étroite bande striée (usée sur un côté); fermoir constitué d'un tenon allongé aménagé sur une extrémité qui va se loger dans l'autre, épaissie en nodosité, évidée profondément.

Diam. int.: 160-175 mm.

T.48/6

*Diadème? en bronze.* Tige massive, lisse, présentant une protubérance externe ovale prononcée.

Diam. int.: 145-147 mm.

T.48/7

*Collier de perles en verre et en ambre.* 35 perles en verre au corps subsphérique, aplati à l'emplacement de l'orifice, de teinte bleu foncé; 122 perles en ambre, de couleur rouge orange: 116 perles au corps subsphérique à discoïde, de taille variable, perforées transversalement; 5 perles allongées, perforées longitudinalement; 1 grosse perle de forme irrégulière, perforée transversalement à une extrémité.

Diam. moyen: perles en verre: 11 mm., perles en ambre:

10-20 mm., la plus longue: 50 mm.

T.48/8

*Pendeloque en forme de panier en bronze.* Corps subsphérique (arête transversale), massif, surmonté d'un anneau de suspension en forme d'anse de panier.

Long.: 22 mm.

T.48/9

*Pendeloque conique en bronze.* Corps de forme générale conique, creux, orné de cercles concentriques en creux, terminée par un bouton sphérique dégagé par une moulure, présentant 2 perforations alignées dans la partie supérieure; sous les attaches de l'anneau de suspension circulaire en forme d'anse de panier.  
Long.: 50 mm.

T.48/10

*Bracelet à 5 nodosités et fermoir à tenon en bronze.* Tige massive de section ovale, profilée à la surface en une crête centrale bordée de 2 étroites bandes striées, présentant 5 groupes de nodosités constituées d'une partie centrale moulurée, bordée de 2 gorges, suivie de 2 protubérances ornées d'une croix en creux au sommet; fermoir constitué d'un tenon (non dégagé) aménagé sur une extrémité qui va se loger dans l'autre extrémité évidée à l'emplacement d'une nodosité.  
Diam. int.: 45 mm.

T.48/11

*Id. (paire)*  
Diam. int.: 45-47 mm.

T.48/12

*Anneau de cheville tubulaire à fermoir à manchon en bronze.* Tige ornée d'un motif en chevrons composé d'une double ligne en creux près de l'ouverture (usure), cannelée aux extrémités (manchon non conservé).  
Diam. int.: 62-67 mm.

T.48/13

*Id. (manchon non conservé).* Aucune trace de décor (forte usure).  
Diam. int.: 58-60 mm.

**Datation: LT A**

### Tombe 49

*Structure:* prof. fosse: 2 m.

*Sépulture d'enfant:* orientation N-S (tête au N). Squelette: long.: 1,30 m.

*Mobilier localisé sur le squelette (Pl. 87):* «ornement en bronze» (T.49/2) sur le cou (Gruaz Carnet II)<sup>18</sup>.

*Inventaire:* MCAH Lausanne Pl. 44

T.49/1

*Anneau ouvert en bronze.* Tige massive, de section circulaire, lisse; extrémités légèrement superposées.  
Il est probable qu'il s'agit d'un rétrécissement intentionnel du diamètre.  
Diam. int.: 45-50 mm.

T.49/2

*Fragment de bronze?* (introuvable).  
(Dessin d'après Gruaz 1914, 269).

**Datation: (LT A?)**

### [Tombe 49 bis: Bronze final]

### Tombe 50

*Structure:* prof. fosse: 2m.

*Sépulture:* orientation S-N (tête au S). Squelette: long.: 1,60 m.

*Mobilier localisé sur le squelette (fig. 48; Pl. 87):* fibule en bronze (T.50/2) sur le thorax; 2 torques (T.50/3-4) et collier de perles en verre, en céramique et en bronze (T.50/5) sous le cou; 2 bracelets en bronze (T.50/6-7) à chaque poignet; 3 anneaux de chevilles (T.50/8-10), 2 à gauche.

*Inventaire:* MCAH Lausanne Pl. 45-46

T.50/1

*Fibule à pied libre en fer* (introuvable).  
(Dessin d'après Gruaz 1914, 269).  
(Type de Marzabotto?).




Fig. 48. Saint-Sulpice. Photo de T.50 in situ (voir Pl. 87). (Archives MCAH Lausanne). Les objets ont manifestement été déplacés! Gruaz indique expressément, contrairement à cette photo, que le second anneau de cheville se trouvait à gauche.

T.50/2

*Fibule type La Certosa en bronze.* Pied libre, terminé par un bouton conique redressé perpendiculairement au porte-ardillon orné de cercles concentriques en creux à la périphérie; zone du porte-ardillon élargie triangulairement à la surface, rainurée sur les bords; arc de section subtriangulaire, élargi au sommet en ailettes triangulaires de part et d'autre, orné d'une moulure à la base près du porte-ardillon et d'une collerette cylindrique étroite à l'autre extrémité, striée transversalement. Traces d'une réparation? (installation d'un nouveau ressort, cassé?).  
Long. cons.: 57 mm.

*2a* Partie du ressort et ardillon (? introuvables) difficilement interprétables.  
(Dessin d'après Gruaz 1914, 269).

T.50/3

*Torque à fermoir à tenon en bronze.* Tige massive de section circulaire (irrégulière), lisse (fines stries, de polissage?); fermoir constitué d'un long tenon conique aménagé sur une extrémité qui va se loger dans l'autre extrémité évidée à l'emplacement d'une nodosité subsphérique.  
Diam. int.: 119 mm.

T.50/4

*Torque à tampons en bronze.* Tige massive de section circulaire, lisse (fines stries, de polissage?), s'épaississant progressivement jusqu'aux tampons; tampons peu marqués, simplement dégagés par une profonde gorge suivie d'une moulure et d'une nouvelle gorge de part et d'autre.  
Diam. int.: 123-127 mm.

T.50/5

*Collier de perles en verre, en ambre, en terre cuite et en bronze.* 21 perles en verre au corps subsphérique, aplati à l'emplacement de

l'orifice: 16 perles lisses, de teinte bleu foncé, une perle, de teinte bleue ornée d'une inclusion blanche en zigzag, une perle, de teinte bleue à 9 inclusions circulaires concentriques blanches et bleues au centre et 3 perles côtelées, de teinte bleu foncé.

3 perles en ambre au corps subsphérique aplaties à l'emplacement de la perforation, de couleur orange (une endommagée).

2 perles en terre cuite de forme tronconique et bitronconique, aplaties à l'emplacement de l'orifice, de couleur brun ocre.

Un fragment de tôle de bronze repliée en forme de tube cylindrique, finement cannelé à la périphérie.

Diam. moyen: perles en verre: 11 mm; long. perle en terre cuite: 27 mm.

T.50/6

*Bracelet tubulaire à fermoir à manchon en bronze.* Tige ornée à la surface d'un registre composé d'étroites bandes longitudinales striées, disposées en chevrons opposés, bordé par 2 fines rainures; fines cannelures transversales (2 traits parallèles) de part et d'autre de l'ouverture; manchon subsphérique, orné à la surface d'une ligne ondulante en creux.

Diam. int.: 53 mm.

T.50/7

*Id.* (paire) (une extrémité endommagée).

Diam. int.: 54 mm.

T.50/8

*Anneau de cheville tubulaire à fermoir à manchon en bronze.*

Tige lisse, simplement ornée de cannelures transversales aux extrémités; manchon subsphérique.

Diam. int.: 67 mm.

T.50/9

*Id.* (paire). Manchon endommagé.

Diam. int.: 67 mm.

T.50/10

*Anneau de cheville à fermoir à manchon en bronze.* Tige massive de section circulaire, lisse, simplement ornée de cannelures transversales de part et d'autre de l'ouverture; manchon cylindrique bombé au centre, cannelé à la périphérie.

Diam. int.: 70-72 mm.

**Datation: LT A**

### Tombe 51

**Structure:** prof. fosse: 1,50 m.

**Sépulture:** orientation N-S (tête au N). Squelette: long. 1,70 m

**Mobilier** localisé sur le squelette (Pl. 87): 2 fibules en fer sur le cou (T.51/12)<sup>19</sup>.

**Inventaire:** MCAH Lausanne Pl. 46

T.51/1

*Fibule à pied libre en fer.* Ressort à 6 spires et corde externe (ardillon non conservé); pied replié sur l'arc, terminé par une timbale convexe ornée d'un motif en étoile en creux, et d'un petit cabochon (de «corail»?) fixé à l'aide d'un rivet en fer.

(Dessin d'après radiographies).

Long.: 63 mm.

T.51/2

*Id.* Ressort à 4 (?) spires et corde externe (ardillon et porte-ardillon non conservés); pied replié sur l'arc, terminé par un bouton, prolongé par un appendice.

(Dessin d'après radiographies).

Long.: 62 mm.

T.51/3

*Fibule en fer.* Ressort à 4 spires et corde externe (seul conservé).

(Dessin d'après radiographies).

Long.: 20 mm.

**Datation: LT B2**

### Tombe 52

**Structure:** prof. fosse. 1,80 m. «Cercueil» (couche noire au fond de la tombe).

**Sépulture:** orientation S-N (tête au S). Squelette: long.: 1,70 m.

**Mobilier** localisé sur le squelette (Pl. 88): fibule en fer sur le cou, anneaux en fer et bronze sur le bassin.

**Inventaire:** MCAH Lausanne Pl. 46

T.52/1

*Fibule à pied libre en fer* (introuvable). Ressort à nombreuses spires (8 ou 10?).

(Dessin d'après Gruaz 1914, 270).

T.52/2

*Anneaux en fer et en bronze.* 2 anneaux en fer à tige massive de section circulaire, entourant un anneau en bronze à tige massive de section circulaire lisse.

(Dessin en partie d'après radiographies).

Diam. int.: ~60 mm.

**Datation: LT B2**

### Tombe 53

**Structure:** prof. fosse: 1,60 m.

**Sépulture:** orientation S-N (tête au S). Squelette: long.: 1,70 m. Position du squelette particulière: haut de la colonne vertébrale et tête infléchis vers l'est (Gruaz Carnet II) (fig. 49).



Fig. 49. Saint-Sulpice. Esquisse de T.53. (D'après Gruaz Carnet II).

**Mobilier** localisé sur le squelette (Pl. 88): fibule en fer sur le cou.

**Inventaire:** MCAH Lausanne Pl. 46

T.53/1

*Fibule à pied libre en fer.* Ressort à 4 spires et corde externe (ardillon non conservé); pied replié vers l'arc, terminé par un bouton ovoïde, prolongé par un court appendice; arc épaissi au sommet.

(Dessin d'après radiographies).

Long.: 81 mm

**Datation: LT B1**

### Tombe 54

**Structure:** prof. fosse: 2 m.

**Sépulture:** orientation E-O (tête à l'E). Squelette: long.: 1.60 m. (fig. 50).



Fig. 50. Saint-Sulpice. Esquisse de T.54. (D'après Gruaz Carnet II).

*Mobilier* localisé sur le squelette (Pl. 87): fibule en fer (T.54/1) sur le haut de la poitrine; fibule en bronze (T.54/2) sur le haut du bras gauche; bracelet en fer (T.54/3) au bras droit.

*Inventaire*: MCAH Lausanne Pl. 47

T.54/1

*Fibule à pied libre en fer* (introuvable).  
(Dessin d'après Gruaz 1914, 270).

T.54/2

*Fibule à pied libre en bronze* (introuvable). Ressort à 4 spires et corde externe; pied replié sur l'arc, terminé par un petit disque orné d'un cabochon (non conservé), prolongé par un court appendice.  
(Dessin d'après Gruaz 1914, 270).

T.54/3

*Bracelet en fer* (introuvable).  
(Dessin d'après Gruaz 1914, 270).

*Datation*: LT B1

### [Tombe T.54 bis: Bronze final]

#### Tombe 55

*Structure*: prof. fosse: 1,90 m. «Cercueil» (couche noire).  
*Sépulture*: orientation N-S (tête au N). Squelette: long.: 1,60 m.

*Mobilier* localisé sur le squelette (Pl. 87): fibule en bronze (T.55/1) sur la clavicule gauche; fragment de fibule en bronze (T.55/4) dans la région du cou; 2 fibules en bronze (T.55/2-3) sur le thorax.

*Inventaire*: MCAH Lausanne Pl. 47

T.55/1

*Fibule à pied libre en bronze* (fragmentaire, introuvable). Ressort à 6 spires et corde interne; arc élargi au sommet, segmenté à la surface.  
(Dessin d'après Gruaz 1914, 270).  
(Type de Dux).

T.55/2

*Fibule à pied libre en bronze* (fragmentaire, introuvable) Pied replié sur l'arc, terminé par un bouton sphérique entre 2 moulures, prolongé par un appendice; arc segmenté à la surface.  
(Dessin d'après Gruaz 1914, 270).

T.55/3

*Fibule à pied libre en bronze* (fragmentaire, introuvable). Arc élargi au sommet, segmenté à la surface, orné de 2 triangles contenant 3 cercles pointés symétriquement opposés de part et d'autre d'une moulure striée transversale et d'un bandeau central lisse.  
(Dessin d'après Gruaz 1914, 270).  
(Type de Dux).

T.55/4

*Id.* (fragmentaire, introuvable). Pied replié vers l'arc, orné d'un bouton sphérique entre 2 moulures.  
(Dessin d'après Gruaz 1914, 270).

*Datation*: LT B1

#### Tombe 56

*Structure*: prof. fosse: 2 m.  
*Sépulture*: orientation S-N (tête au S). Squelette: long.: 1,60 m.

*Mobilier* localisé sur le squelette (Pl. 87): fibule en bronze (T.56/2) sous le cou; fibule en bronze (T.56/3) sur l'épaule droite; torque en bronze (T.56/4) au cou; perles en verre et en ambre (T.56/5-7) sur la poitrine; bracelet tubulaire et bracelet massif en bronze (T.56/8-9) au poignet droit; bracelet tubulaire du même type (T.56/10) au poignet gauche; 3 anneaux de chevilles en bronze (T.56/11-13), un à droite et 2 à gauche.

*Inventaire*: MCAH Lausanne Pl. 47-48

T.56/1

*Fibule à pied libre en fer*. Ressort à 4 spires et corde externe (ardillon partiellement conservé); pied replié contre l'arc, terminé par un bouton ovoïde, prolongé par un appendice; arc de section circulaire.  
(Dessin d'après radiographies).

*Id.* Restes de tissu adhérent à la tête de la fibule.  
Long.: 76 mm.

T.56/2

*Fibule à pied libre en bronze*. Ressort à 4 spires et corde externe; pied replié contre l'arc, terminé par un bouton ovoïde précédé d'une moulure, prolongé par un appendice conique, mouluré à l'extrémité; arc de section circulaire, orné au sommet et sur les côtés de 3 rangées de cupules ovalaires alignées.

Long.: 77 mm.

T.56/3

*Id.* Ressort à 4 spires et corde externe (cassée); (pied non conservé); arc de section circulaire, épaissi au sommet, lisse.  
Long. cons.: 47 mm.

T.56/4

*Torque à tampons en bronze*. Tige massive de section circulaire, lisse; tampons coniques aux extrémités, largement dégagés, ornés d'une rangée de cercles ponctués en creux et d'une bande striée, suivis de 2 nodosités ovalaires entre moulures striées (usure).  
Diam. int.: 145-150 mm.

T.56/5

*Perle en verre*. Corps subsphérique côtelé, aplati à l'emplacement de l'orifice, de teinte bleu foncé.  
Diam. ext.: 15 mm.

T.56/6

*Perle en ambre*. Corps subsphérique aplati à l'emplacement de la perforation, de couleur rouge orange.  
Diam. ext.: 22 mm.

T.56/7

*Id.* Corps de forme sphérique aplatie; perforation bilatérale, dépression circulaire autour de l'orifice, de couleur rouge orange.  
Diam. ext.: 35 mm.

T.56/8

*Bracelet à fermoir à tenon en bronze*. Tige massive de section irrégulière, lisse; fermoir constitué d'un tenon aménagé sur une extrémité (non conservée) qui va se loger dans l'autre extrémité évidée. Déformation.  
Diam. int.: ~55 mm.

T.56/9

*Bracelet tubulaire à fermoir à manchon en bronze*. Tige ornée à la surface d'un registre d'étroites bandes striées, disposées en chevrons opposés, bordé de 2 fines rainures (usure); cannelures transversales de part et d'autre de l'ouverture; manchon cylindrique, bombé au centre, orné à la surface de moulures ondulantes.  
Diam. int.: 54 mm.

T.56/10

*Id.* (paire)  
Diam. int.: 54 mm.

T.56/11

*Anneau de cheville à tampons en bronze*. Tige massive de section circulaire, lisse, côtelée de part et d'autre des extrémités (3 côtés); tampons coniques faiblement marqués.  
Diam. int.: 75-77 mm.

T.56/12

*Id.* (paire). Cassure près d'une extrémité.  
Diam. int.: 74-77 mm.

T.56/13

*Anneau de cheville à fermoir à tenon en bronze*. Tige massive de section circulaire, lisse; fermoir constitué d'une extrémité amincie qui va se loger dans l'autre extrémité légèrement épaissie, évidée.  
Diam. int.: 74-81 mm.

*Datation*: LT B1

#### Tombe 57

*Structure*: prof. fosse: 2,50 m.  
*Sépulture de guerrier*: orientation E-O (tête à l'E). Squelette: long.: 1,90 m. Second crâne, seul, à gauche de celui du squelette de la sépulture!

*Mobilier* localisé sur le squelette (Pl. 87): 2 fibules en bronze (T.57/1-2) sur l'épaule gauche; bracelet en bronze (T.57/3) au poignet gauche; 2 anneaux en fer (T.57/4-5) sur le bassin, à droite; épée dans son fourreau (T.57/6-7) à droite du haut du corps; 2 rivets (T.57/a-b) près de la soie de l'épée; pointe de lance (T.57/8) à droite.

**Inventaire:** MCAH Lausanne Pl. 49-50

T.57/1

*Fibule à pied libre en bronze.* Ressort à 2 spires et corde externe; pied replié vers l'arc, terminé par un disque plat orné à la surface d'une croix en creux, prolongé par un court appendice; arc filiforme de profil triangulaire, orné au sommet d'une sorte de losange en creux, strié.

Long.: 39 mm.

(Type de Marzabotto).

T.57/2

*Id.* Ressort à 4 spires et corde externe; pied replié contre l'arc, terminé par un disque précédé d'une moulure et orné d'un cabochon de «corail», ocre, hémisphérique, présentant une sorte de triscèle gravé, sans prolongation; arc surélevé, épaissi régulièrement vers le sommet, orné d'un motif de 2 pelves opposées par leurs volutes enfermant chacune une petite palmette, inscrites dans un champ ovale marqué d'une double ligne en creux bordée de ponctuations, interrompue au sommet des pelves et dans l'axe de l'arc d'où s'ouvre une sorte de palmette de part et d'autre, séparée par une feuille médiane allongée, également bordée de ponctuations.

Long.: 52 mm.

T.57/3

*Bracelet en bronze.* Tige massive de section circulaire, lisse.

Diam. int.: 83 mm.

T.57/4-5

*Anneaux en fer à la ceinture* (introuvables).

(Dessin d'après Gruaz 1914, 271).

T.57/6-7

*Epée dans son fourreau en fer.*

6 *Epée en fer* (non extraite du fourreau). Soie endommagée; section de la lame losangique.

Long. totale cons.: 687 mm.

6a *Rivet en fer* (poignée de l'épée) (introuvable). Tige cylindrique; 2 têtes discoïdales.

(Dessin d'après Gruaz 1914, 271).

6b *Id.* (introuvable).

(Dessin d'après Gruaz 1914, 271).

7 *Fourreau d'épée en fer* (segment distal seul conservé).

Assemblage de 2 minces plaques de tôle battue, faiblement cintrées; bords de la plaque avers repliés et rabattus en gouttière, maintenus par une barrette transversale sur la plaque de revers; bouterolle ajourée (partiellement conservée) prolongée par 2 disques opposés sur la face avers. Forte corrosion. Restes de tissus.

T.57/8

*Pointe de lance en fer.* Pointe lancéolée de section losangique à nervure médiane, fortement corrodée et abîmée sur les tranchants; douille circulaire présentant 2 trous opposés à la base destinés à fixer la pointe sur une hampe en bois dont une partie est conservée, agglomérée par la rouille. La douille est ornée en creux, sur chaque face, de 2 motifs symétriques composés de 2 pelves superposées, de dimensions dégressives le long du tronc de cône de la douille, surmontées d'une sorte de «goutte», et séparées par un motif rhomboïdal; cette composition est séparée par une pelte inversée, disposée au centre, sur un élément rhomboïdal lui-même placé au-dessus d'un cercle; les sujets sont marqués à l'aide d'une double ligne soulignée par des ponctuations; l'ensemble du champ orné est limité vers la hampe par une zone striée verticalement entre 3 lignes gravées de part et d'autre, et vers la pointe par une bande ponctuée entre 2 doubles lignes en creux. L'emplacement le plus large de la flamme est orné sur une face d'un décor inscrit dans un cercle, composé selon 2 axes de symétrie perpendiculaires et constitué de 2 motifs en U; chaque branche de chacun des U, marquée par une double ligne en creux pointillée, représente en fait le cou d'un oiseau de proie dont la tête se termine par un bec fermé et pointu; l'œil est marqué par un cercle pointé; ce motif d'oiseaux adossés est inscrit dans 2 cercles concentriques composé chacun de 2 doubles lignes tracées au compas;

l'intérieur du double U et l'extérieur des 4 têtes est pointillé. Sur l'autre face, seules les traces du double cercle sont conservées.

Long. (sans le bois): 157 mm.

**Datation:** LT A

### Tombe 58

**Structure:** prof. fosse: 1,60 m.

**Sépulture:** orientation N-S (tête au N)<sup>20</sup>. Squelette: long.: 1,60 m.

*Mobilier* localisé sur le squelette (Pl. 87): fibule en fer (T.58/1) sur l'épaule droite; perle en verre (T.58/2) au cou; bracelet en bronze (T.58/3) au bras droit; anneau de cheville en bronze (T.58/6) à droite et 2 anneaux de cheville en bronze (T.58/4-5) à gauche.

**Inventaire:** MCAH Lausanne Pl. 50

T.58/1

*Fibule en fer* (non conservée).

T.58/2

*Perle en verre.* Corps subsphérique, aplati à l'emplacement de l'orifice, de teinte bleu foncé, orné d'une inclusion blanche en zigzag.

Diam. ext.: 16 mm.

T.58/3

*Bracelet en bronze.* Tige massive de section circulaire, lisse (faible renflement).

Diam. int.: 80-82 mm.

T.58/4

*Anneau de cheville à tampons en bronze.* Tige massive de section circulaire, lisse, simplement cannelée à la surface de part et d'autre des tampons; tampons coniques, faiblement marqués, précédés d'une gorge.

Diam. int.: 82 mm.

T.58/5

*Id.* (paire). Usure plus prononcée.

Diam. int.: 81-84 mm.

T.58/6

*Anneau de cheville ouvert en bronze.* Tige massive de section subcirculaire, lisse; extrémités légèrement superposées.

Diam. int.: 78-81 mm.

**Datation:** LT A

### Tombe 59

**Structure:** prof. fosse: 1,60 m.

**Sépulture:** orientation N-S (tête au N). Squelette: long.: 1,55 m.

**Sans mobilier.**

### [Tombe 59a: Bronze final]

### Tombe 60

**Structure:** prof. fosse: 2 m.

**Sépulture:** orientation S-N (tête au S). Squelette: long.: 1,88<sup>21</sup>.

*Mobilier* localisé sur le squelette (Pl. 87): bracelet en bronze au poignet droit.

**Inventaire:** MCAH Lausanne Pl. 50

T.60/1

*Bracelet en bronze* (fragmentaire, non conservé).

(Dessin d'après Gruaz 1914, 271).

**Datation:** –

### Tombe 61

*Structure:* prof. fosse: 1,50 m.

*Sépulture:* orientation S-N (tête au S)<sup>22</sup>. Squelette: long.: 1,60 m.

*Sans mobilier.*

### Tombe 62

*Structure:* prof. fosse: 2 m.

*Sépulture:* orientation S-N (tête au S). Squelette: long.: 1,60 m.

*Mobilier* localisé sur le squelette (Pl. 87): fibule en bronze dans la région du cou.

*Inventaire:* MCAH Lausanne Pl. 50

T.62/1

*Fibule à pied libre en bronze.* Ressort à 4 spires et corde externe; pied replié sur le sommet de l'arc, terminé par un bouton subsphérique orné d'un motif en esse à mouvement dextre et de ponctuations en creux entre 2 moulures, prolongé par un appendice à extrémité sphérique; arc filiforme, lisse.

Long.: 55 mm.

*Datation:* LT B2

### Tombe 63

*Structure:* prof. fosse: 1,90 m.

*Sépulture:* orientation S-N (tête au S). Squelette: long.: 1,90 m.

*Mobilier* localisé sur le squelette (Pl. 87): fibule en bronze sur le bassin à droite.

*Inventaire:* MCAH Lausanne Pl. 51

T.63/1

*Fibule à pied libre en bronze.* Ressort à 4 spires et corde externe; les spires externes et la corde sont ornées de cupules ovalaires juxtaposées; porte-ardillon mouluré obliquement; pied replié contre l'arc, terminé par un disque, strié sur la tranche, orné d'un cabochon de «corail» blanc, prolongé par un mince appendice mouluré, redressé sur l'arc; arc massif, cannelé et strié sur les côtés de la face intérieure, orné à la surface d'une crête de «corail», de teinte blanche, côtelée transversalement, incrustée dans une fente.

Long.: 74 mm.

*Datation:* LT B1

### Tombe 64

*Structure:* prof. fosse: 1,80 m.

*Sépulture:* orientation S-N (tête au S). Squelette: long.: 1,60 m.

*Mobilier* localisé sur le squelette (Pl. 87): fibule en fer sur l'épaule droite.

*Inventaire:* MCAH Lausanne Pl. 51

T.64/1

*Fibule à pied libre en fer* (introuvable). Ressort à plusieurs spires; pied, terminé par un large disque à cabochon.

(Dessin d'après Gruaz 1914, 271).

*Datation:* LT B2

### Tombe 65

*Structure:* prof. fosse: 1,80 m. «Cercueil» (traces noires).

*Sépulture:* orientation S-N (tête au S). Squelette: long.: 1,50 m.

*Mobilier* localisé sur le squelette (Pl. 87): fibule en bronze sur l'épaule droite.

*Inventaire:* MCAH Lausanne Pl. 51

T.65/1

*Fibule à pied libre en bronze.* Ressort à 8 spires et corde interne; porte-ardillon mouluré en forme de palmettes obliques; pied terminé par un disque entre 2 moulures, orné sur la tranche de chevrons en creux et d'un cabochon (non conservé), prolongé par un appendice en forme de tête d'oiseau (2 «yeux» de part et d'autre d'un «bec»); arc filiforme, finement strié.

Long.: 83 mm.

*Datation:* LT B1

### Tombe 66

*Structure:* prof. fosse: 1,20 m. «Cercueil» (traces noires, Gruaz Carnet II).

*Sépulture:* orientation S-N (tête au S). Squelette: long.: 1,60 m.

*Mobilier* localisé sur le squelette (Pl. 87): torque en bronze (T.66/2) et collier de perles en verre (T.6/3) au cou; bracelet tubulaire (T.66/3) sur l'épaule droite<sup>23</sup>.

*Inventaire:* MCAH Lausanne Pl. 51

T.66/1

*Torque à tampons en bronze.* Tige massive de section circulaire, lisse sur les 2/3 de la circonférence opposés à l'ouverture, de section quadrangulaire de part et d'autre des tampons, profilée et ornée d'un filet ondulé en zigzag au sommet et bordé de cupules, striées par endroits, limités par 3 cercles estampés en triangle près des tampons; tampons massifs de forme conique, largement dégagés, moulurés à l'extrémité, ornés d'une ligne de cercles estampés précédés d'une moule biconique.

Diam. int.: 140-155 mm.

T.66/2

*Collier de perles en verre.* 34 perles au corps subsphérique, aplati à l'emplacement de l'orifice, de teinte bleu foncé.

Diam. moyen: 11 mm.

T.66/3

*Bracelet tubulaire en bronze* (introuvable).

(Dessin d'après Gruaz 1914, 271).

*Datation:* LT A

### Tombe 67

*Structure:* prof. fosse: 1,40 m.

*Sépulture:* orientation E-O (tête à l'E). Squelette: long.: 1,60 m.

*Mobilier* localisé sur le squelette (Pl. 87): bracelet tubulaire en bronze au poignet droit.

*Inventaire:* MCAH Lausanne Pl. 52

T.67/1

*Perle en terre cuite.* Corps de section tronconique à orifice cylindrique, de couleur brun ocre.

Diam. max.: 34 mm.

T.67/2

*Bracelet tubulaire à fermoir à manchon en bronze.* Tige ornée à la surface d'un registre de cercles estampés, ponctués et bordé d'une ligne longitudinale en creux (forte usure); extrémités cannelées, manchon cylindrique bombé au centre, orné de quelques cercles estampés.

Diam. int.: 51-54 mm.

*Datation:* LT A

### Tombe 68

*Structure:* prof. fosse: 1,20 m. «Cercueil» (lignes noires).

*Sépulture:* orientation N-S (tête au N). Squelette: long.: 1,60 m.

*Mobilier* localisé sur le squelette (Pl. 87): fibule en bronze sur le thorax, à gauche (fig. 51).

Tête au Nord



Aspect de la tombe 68.  
Traces du cercueil  
constatés autour  
du squelette

Fig. 51. Saint-Sulpice. Esquisse de T.68. (D'après Gruaz Carnet II).

Inventaire: MCAH Lausanne Pl. 52

T.68/1

*Fibule à pied libre en bronze.* Ressort à 4 spires et corde externe; porte-ardillon mouluré obliquement; pied replié contre l'arc, terminé par un bouton ovoïde mouluré, prolongé par un appendice également mouluré à l'extrémité; arc filiforme, orné au sommet d'une double ligne en zigzag en creux bordée de 2 zones triangulaire striées, inscrites dans un champ ovale.

Long.: 83 mm.

(Type de Marzabotto).

Datation: LT A

[Y: foyer]

Tombe 69

Tombe détruite.

Structure: orientation S - N.

[Tombe 69 a: Bronze final]

Tombe 70

Structure: prof. fosse: 1,50 m. «Cercueil» (traces noires).

Sépulture: orientation O-E (tête à l'O). Squelette: long.: 1,60 m.

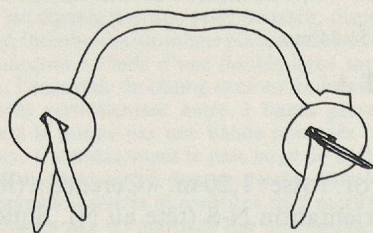


Fig. 52. Saint-Sulpice, T.70. Poignée en bronze. Probablement un élément moderne. (D'après une photo de J. Gruaz, archives MCAH Lausanne). Ech. 2:3.

*Mobilier* localisé sur le squelette (Pl. 89): fibule en bronze (T.70/1) sur le cou; perle en verre (T.70/2) dans la région du cou; bracelet en bronze (T.70/3) au poignet droit; anneau en bronze (T.70/4) au pied droit<sup>24</sup>.

Inventaire: MCAH Lausanne Pl. 52

T.70/1

*Fibule à pied libre en bronze.* Ressort à 4 spires et corde externe; pied replié sur l'arc, terminé par un bouton biconique entre 2 moulures du même type plus petites, prolongé par un appendice filiforme; arc filiforme, lisse.

Long.: 30 mm.

T.70/2

*Perle en verre* (introuvable)<sup>25</sup>; teinte bleue.

T.70/3

*Bracelet à 8 nodosités et fermoir à tenon en bronze.* Tige massive de section plano-convexe, ornée à la surface de 8 nodosités ovoïdes dégagées par de fines gorges; fermoir constitué d'un petit tenon conique aménagé sur une extrémité qui va se loger dans l'autre extrémité, évidée à l'emplacement d'une nodosité.

Diam. int.: ~60 mm.

T.70/4

*Anneau en bronze.* Tige massive de section circulaire, lisse, déformée à l'emplacement d'un enlèvement triangulaire à l'intérieur.

Diam. int.: ~40 mm.

Datation: LT B1

Tombe 71

Structure: prof. fosse: 1,20 m.

Sépulture d'enfant: orientation N-S (tête au N). Squelette: long.: 1,20 m.

*Mobilier* localisé sur le squelette (Pl. 89): fibule en fer sur le cou; bracelet en fer au bras droit.

Inventaire: MCAH Lausanne Pl. 52

T.71/1

*Fibule en fer* (introuvable).

(Dessin d'après Gruaz 1914, 272).

T.71/2

*Bracelet creux en fer.* Tige de section semi-circulaire fixée à l'origine sur un noyau en matière organique (non conservé).

Diam. int.: ~80 mm.

Datation: LT B2

Tombe 72

Structure: prof. fosse: 1,60 m. «Cercueil» (traces noires).

Sépulture d'enfant: orientation S-N (tête au S). Squelette: long.: 1,40 m.

*Mobilier* localisé sur le squelette (Pl. 89): torque en bronze (T.72/1) au cou; bracelet en bronze (T.72/2) à droite et à gauche (T.72/3).

Inventaire: MCAH Lausanne Pl. 53

T.72/1

*Torque à fermoir à œillets en bronze.* Tige massive de section circulaire, lisse, simplement cannelée de part et d'autre de l'ouverture; fermoir constitué de 2 petits anneaux circulaires, redressés dans l'axe de la tige.

Diam. int.: 148-150 mm.

T.72/2

*Bracelet à 3 nodosités et fermoir à tenon en bronze.* Tige massive de section subcirculaire, profilée à la surface en une crête médiane lisse bordée de 2 bandes striées, ornée de 3 nodosités segmentées en 2 côtes, elles-mêmes bordées de 2 côtes moins prononcées; fermoir constitué d'un tenon aménagé sur une extrémité qui va se loger dans l'autre extrémité, évidée à l'emplacement d'une des 3 nodosités (non dégagée).

Diam. int.: 38 mm.

T.72/3

*Bracelet ouvert en bronze.* Tige massive de section circulaire, lisse; ouverture triangulaire découpée de l'extérieur.  
Diam. int.: 40 mm.

**Datation:** LT A

### Tombe 72 a

Tombe détruite.

**Structure:** orientation N-S.

### Tombe 73

**Structure:** prof. fosse: 1,40 m. «Cercueil» (traces noires).

**Sépulture:** orientation S-N (tête au S). Squelette: long.: 1,60 m.

**Mobilier** localisé sur le squelette (Pl. 89); torque en bronze au cou; bracelet en bronze à chaque poignet.

**Inventaire:** MCAH Lausanne Pl. 53

T.73/1

*Torque tubulaire à fermoir à manchon (?) en bronze.* Tige de section circulaire, lisse, ornée de part et d'autre de l'ouverture d'une succession de cannelures transversales, d'un registre de ligne sinueuse et de cercles concentriques en creux, de 4 autres cannelures puis d'un motif de triangles opposés, striés, schématisant un visage, de nouveaux cercles, 3 cannelures, cercles et 3 cannelures; fermoir constitué d'un manchon (non conservé) qui maintenait les extrémités sur leur noyau. Restes de «bois» à l'intérieur.  
Diam. int.: 132-139 mm.

T.73/2

*Bracelet tubulaire à fermoir à manchon en bronze.* Tige ornée d'un registre de lignes en chevrons en creux, délimitant des surfaces losangiques dans lesquelles sont inscrits des cercles concentriques en creux; extrémités dégagées par une gorge qui va se loger dans le manchon subcylindrique, orné à la surface d'une ligne ondulante et de cercles concentriques en creux.  
Diam. int.: 40-45 mm.

T.73/3

*Id.* (paire)  
Diam. int.: 42 mm.

**Datation:** LT A

### Tombe 74

Tombe détruite.

**Structure:** prof. fosse: 1,20 m.<sup>26</sup>

**Sépulture:** orientation N-S (tête au N?).

### Tombe 75

**Structure:** prof. fosse: 2 m. «Cercueil» (traces noires).

**Sépulture de guerrier:** orientation S-N (tête au S). Squelette: long.: 1,65 m.

**Mobilier** localisé sur le squelette (Pl. 89); pointe et talon de lance sur la jambe gauche.

**Inventaire:** MCAH Lausanne Pl. 54

T.75/1

*Pointe de lance en fer.* Flamme étroite de section losangique, de forme rhomboïdale (bords endommagés); restes de bois de la hampe agglomérés à l'intérieur de la douille.  
Long. douille: 213 mm.

T.75/2

*Talon de lance en fer* (introuvable). Tenon d'emmanchement (?). (Dessin d'après Gruaz 1914, 273).

**Datation:** -

### Tombe 76

**Structure:** prof. fosse: 1,60 m.

**Sépulture:** orientation S-N (tête au S). Squelette: long.: 1,55 m.

**Mobilier** localisé sur le squelette (Pl. 89): fibule en bronze sur le bassin gauche<sup>27</sup>.

**Inventaire:** MCAH Lausanne Pl. 54

T.76/1

*Fibule à pied libre en bronze.* Ressort à 4 spires et corde externe; pied replié contre l'arc, terminé par un disque orné d'un cabochon d'«émail», de couleur rouge, prolongé par un court appendice redressé contre l'arc; arc de section plane, orné à la surface de chevrons en creux entre 2 étroites rainures longitudinales striées transversalement.

Long.: 82 mm.

(Type de Marzabotto).

T.76/2

*Fragments de fer* (introuvables).

**Datation:** LT A

### [Tombe 76 bis: Bronze final?]<sup>28</sup>

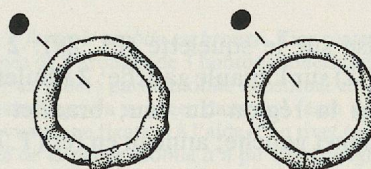


Fig. 53. Saint-Sulpice, T.76bis. 2 anneaux en fer. Probablement des éléments récents. Ech. 2:3.

### Tombe 77

**Structure:** prof. fosse: 1,20 m. «Cercueil» (traces noires).

**Sépulture:** orientation N-S (tête au N). Squelette: long.: 1,60 m.

**Mobilier** localisé sur le squelette (Pl. 89): 2 fibules en bronze (T.77/1-2) sur l'épaule droite; fibule en bronze (T.77/3) sur le thorax, bracelets en bronze (T.77/4-5) à chaque poignet; chaîne de ceinture en fer (T.77/6) à la taille.

**Inventaire:** MCAH Lausanne Pl. 54

T.77/1

*Fibule à pied libre (?) en bronze* (introuvable). Ressort à 4 (?) spires et corde externe. (Dessin d'après Gruaz 1914, 273).

T.77/2

*Fibule en bronze* (introuvable).

T.77/3

*Fibule à pied attaché en bronze.* Ressort à 4 spires et corde externe; pied fixé au sommet de l'arc à l'aide d'une griffe; extrémité du pied ornée d'un disque ovale présentant 2 boutons coniques à la surface.

Long.: 69 mm.

T.77/4

*Bracelet ouvert en bronze.* Tige massive de section ovale, présentant un étranglement central (comme s'il s'agissait de 2 anneaux assemblés) et un élargissement circulaire opposé à l'ouverture, ornés de pastilles circulaires pointées en relief, et de 2 groupes de ces pastilles entre l'ouverture et cet élargissement; extrémités élargies en demi-cercle (sorte de tampons).

Diam. int.: 53-58 mm.

T.77/5

*Id.* (paire). Cassé, déformé.  
Diam. int.: ~55 mm.

T.77/6

*Chaîne de ceinture en fer.* Fragments de maillons circulaires, de taille différente (difficilement interprétables).  
(Dessin d'après radiographies).  
Long. cons.: ~590 mm.

**Datation:** LT C1

### Tombe 78

**Structure:** prof. fosse: 1,60 m. «Cercueil» (traces noires).  
**Sépulture:** orientation N-S (tête au N). Squelette: long.: 1,70 m.  
**Sans mobilier.**

[Tombe 78 a: Bronze final]<sup>29</sup>

### Tombe 79

**Structure:** prof. fosse: 2 m. «Cercueil» (traces noires).  
**Sépulture:** orientation N-S (tête au N). Squelette: long.: 1,60 m.  
**Mobilier** localisé sur le squelette (Pl. 89): 2 fibules en bronze (T.79/1-2) sur l'épaule gauche; 2 fibules en bronze (T.79/3-4) dans la région du cou; bracelet en bronze (T.79/5) au poignet gauche; anneau en fer (T.79/6) sur le bassin.

**Inventaire:** MCAH Lausanne Pl. 55

T.79/1

*Fibule à pied libre en bronze.* Ressort à 4 spires et corde externe; pied replié vers le sommet de l'arc, terminé par un disque entre 2 moulures à perforation centrale (cabochon non conservé), prolongé par un appendice mouluré; arc élargi au sommet, orné d'un motif en losange en creux.  
Long.: 48 mm.

T.79/2

*Id.* Ressort à 4 spires et corde externe; pied replié sur le sommet de l'arc, terminé par un disque à perforation centrale (cabochon non conservé), entouré de 2 cercles concentriques en creux de part et d'autre, opposés symétriquement dans l'axe; arc profondément mouluré de chevrons en relief.  
Long.: 43 mm.

T.79/3

*Id.* (introuvable). Ressort à 8 (?) spires (4 conservées) et corde externe; pied replié sur le sommet de l'arc, terminé par un bouton ovalaire, prolongé par un long appendice.  
(Dessin d'après Gruaz 1914, 273).

T.79/4

*Fibule en bronze* (introuvable).  
(Dessin d'après Gruaz 1914, 273).

T.79/5

*Bracelet en bronze.* Tige massive de section ovalaire, lisse.  
Diam. int.: 63 mm.

T.79/6

*Anneau de ceinture en fer* (introuvable).  
(Dessin d'après Gruaz 1914, 273).

**Datation:** LT B2

### Tombe 80

**Structure:** prof. fosse: 2,50 m. «Cercueil» (traces noires).  
**Sépulture:** orientation SO-NE (tête au SO). Squelette: long.: 1,90 m. (fig. 54).  
**Sans mobilier.**

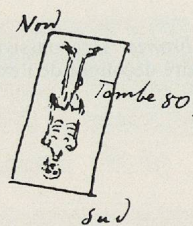


Fig. 54. Saint-Sulpice. Esquisse de T.80. (D'après Gruaz carnet II).

### Tombe 81

**Structure:** prof. fosse: 1,80 m.  
**Sépulture:** orientation N-S (tête au N). Squelette: long.: 1.60 m<sup>30</sup>!  
**Mobilier** localisé sur le squelette (Pl. 89): fibule en bronze (T.81/1) et autre fibule en bronze (T.81/2)<sup>31</sup> au-dessous du cou; bracelet en bronze (T.81/3) et «bague» en fer<sup>32</sup> (T.81/4) au poignet et à la main, à droite.

**Inventaire:** MCAH Lausanne Pl. 55

T.81/1

*Fibule à pied libre en bronze.* Ressort à 10 spires et corde externe (non conservée); pied replié sur l'arc, terminé par un large disque (endommagé sur un côté) à perforation centrale, orné d'un cabochon de «corail» blanc (partiellement conservé), mouluré en rayons striés à la surface, et prolongé par un appendice semi-circulaire, symétrique à un élargissement du pied à l'autre extrémité; arc massif, segmenté en 4 perles subsphériques, une grosse au centre du côté de la tête de la fibule.  
Long.: 80 mm.

T.81/2

*Fibule en bronze* (introuvable).

T.81/3

*Bracelet en bronze.* Tige massive de section circulaire, lisse.  
Diam. int.: 53 mm.

T.81/4

«Bague» en fer (introuvable)<sup>32</sup>.

**Datation:** LT B2

### Tombe 82

**Structure:** prof. fosse: 1,50 m. «Cercueil» (traces noires).  
**Sépulture:** orientation S-N (tête au S). Squelette: long.: 1,60 m.  
**Mobilier** localisé sur le squelette (Pl. 89): fibule en bronze sur l'épaule gauche; bracelet en bronze au bras droit.

**Inventaire:** MCAH Lausanne Pl. 55

T.82/1

*Fibule à pied libre en bronze.* Ressort à 4 spires et corde externe; pied replié vers le sommet de l'arc, terminé par un bouton ovoïde entre 2 moulures, prolongé par un court appendice; arc aplati de forme ovalaire à la surface, mouluré en une double bande striée en amande.  
Long.: 42 mm.

T.82/2

*Bracelet à nodosités à tampons en bronze.* Tige massive de section plano-convexe, finement côtelée à la surface (usure), ornée de 2 groupes de nodosités moulurées, striées, proéminentes sur les 2 extrémités et à l'opposé, et de 2 simples nodosités moulurées, striées au centre, de chaque côté; ouverture au centre d'un groupe de nodosités, en forme de tampons.  
Diam. int.: 40-59 mm.

**Datation:** LT B2

[Tombe 82 a: Bronze final]

[Tombe 82 b: Bronze final]

[Tombe 82 c: Bronze final]

Tombe 83

*Structure*: prof. fosse: 1,80 m<sup>33</sup>.

*Sépulture d'enfant*: orientation S-N (tête au S). Squelette: long.: 0,90 m.

*Mobilier* localisé sur le squelette (Pl. 89): fibule en fer près de la tête.

*Inventaire*: MCAH Lausanne Pl. 55

T.83/1

*Fibule à pied libre en fer*. Ressort à 6 spires et corde externe; pied replié sur l'arc; arc massif, épais. (Dessin d'après radiographies). Long.: 44 mm.

*Datation*: LT B2

Tombe 84

*Structure*: prof. fosse: 0,80 m.

*Sépulture d'enfant*: orientation S-N (tête au S). Squelette: long.: 0,80 m.

*Sans mobilier*.

[Tombe 84 a: Bronze final]

Tombe 85

*Structure*: prof. fosse: 1,40 m. «Cercueil» (traces noires).

*Sépulture d'enfant*: orientation S-N (tête au S). Squelette: long.: 1,35 m.

*Mobilier* localisé sur le squelette (Pl. 89): fibule en bronze sur l'épaule gauche; anneau en fer dans la région du cou.

*Inventaire*: MCAH Lausanne Pl. 55

T.85/1

*Fibule à pied libre en bronze*. Ressort à 4 spires et corde externe; pied replié sur l'arc, terminé par un disque (endommagé) portant des traces de cercles estampés, dégagé par des moulures; arc de section circulaire, orné à la surface de motifs en creux en zigzag et en croix (? forte usure). Long.: 55 mm. (Type de Marzabotto).

T.85/2

*Anneau en fer*. (Dessin d'après radiographies). Diam. int.: ~32 mm.

*Datation*: LT A

Tombe 86

*Structure*: prof. fosse: 1,60 m. «Cercueil» (traces noires).

*Sépulture*: orientation N-S (tête au N). Squelette: long.: 1,60 m.

*Mobilier* localisé sur le squelette (Pl. 89): 2 fibules en bronze sur le cou; anneau en fer sur le fémur.

*Inventaire*: MCAH Lausanne Pl. 55

T.86/1

*Fibule à pied libre en bronze*. Ressort à 6 spires et corde externe; pied replié sur le sommet de l'arc, terminé par un disque à perforation centrale (cabochon non conservé), prolongé par un court appendice; arc massif de section circulaire, côtelé (3 côtes dégagées). Long.: 47 mm.

T.86/2

*Id.* Ressort non conservé (2 spires); pied replié vers le sommet de l'arc, terminé par un bouton ovoïde entre 2 moulures, prolongé par un court appendice conique; arc de section plano-convexe, élargi au sommet de forme ovale, orné de part et d'autre de 2 zones en demi-cercle de ponctuations en creux. Long.: 38 mm.

T.86/3

*Anneau de ceinture en fer* (introuvable). (Dessin d'après Gruaz 1914, 274).

T.86/4

*Fragment de fer* (introuvable). (Dessin d'après Gruaz 1914, 274).

*Datation*: LT B2

[Tombe 86 a: Bronze final]

Tombe 87

*Structure*: prof. fosse: 1,40 m.

*Sépulture*: orientation N-S (tête au N). Squelette: long.: 1,60 m.

*Mobilier* localisé sur le squelette (Pl. 89): bracelet en bronze au poignet droit.

*Inventaire*: MCAH Lausanne Pl. 55

T.87/1

*Bracelet à fermoir mobile en bronze*. Tige massive de section circulaire, ornée de 8 groupes de 3 boutons sphériques entourés d'un filet ondulé en relief; partie mobile constituée de 2 éléments terminés par un tenon qui va se loger dans une fente perforée transversalement en vue d'une fixation à l'aide d'un rivet (non conservé); l'autre extrémité de la partie mobile n'a pu être dégagée. Diam. int.: 45-50 mm.

*Datation*: LT B2

[Tombe 87 a: Bronze final]

[Tombe 87 b1: Bronze final]

[Tombe 87 b2: Bronze final]

[Tombe 87 c: Bronze final]

[Tombe 87 d: Bronze final]<sup>34</sup>

Remarques

1. En fait «En Pétoleyres», un lieu-dit qui n'est plus utilisé aujourd'hui, n'a pas changé d'orthographe.
2. On ne peut préciser, vu la position du bracelet, s'il avait été disposé sur le bassin ou s'il se trouvait en place, au poignet de la personne inhumée, ce qui impliquerait une position des bras croisés, contraire à notre schéma (Pl. 85).
3. Gruaz (1914, 262) mentionne une fibule; dans son carnet de fouilles (Carnet II), il parle de 2 fibules: «Vérification faite ensuite, ce sont les fragments de deux fibules».
4. La position de ces objets, sur le thorax à gauche (voir Pl. 85) empêche de les considérer comme des ornements du fourreau par exemple.
5. L'anneau en question est trop petit pour être passé au bras d'un adulte. On remarque toutefois qu'il est cassé (qu'il a été coupé?) près de la protubérance.
6. Gruaz dans sa deuxième copie (Carnet II, puis 1914, 264) ajoute que les «objets paraissaient déplacés».
7. Haevernick (1977, Nos 53-54) les classe dans son groupe 1.
8. Ne figure pas dans l'inventaire (Gruaz 1914) mais bien sur son plan (ibid., Pl. XXVII).
9. N'est pas mentionné dans l'inventaire du fouilleur!

10. On ne peut affirmer qu'il s'agit bien d'une paire (notre interprétation). Un seul anneau (hypothèse de Gruaz 1914, 264), voire un torque, reste envisageable.

11. Gruaz, dans la deuxième copie (Carnet II) inverse la position des anneaux de chevilles, 2 à droite et un à gauche.

12. Gruaz, dans la deuxième copie (Carnet II) place la fibule sur l'épaule gauche.

13. Gruaz, dans la première copie (Carnet I) parle d'un torque mais situe expressément cet anneau sur la tête. Il ajoute que le crâne était déformé, aplati.

14. Voir remarque 8.

15. Il est impossible, sur la base de la documentation, d'attribuer le mobilier au 1<sup>er</sup> ou au 2<sup>e</sup> squelette T.44B, à l'exception de l'épingle et du bracelet de T.44A.

On ne peut restituer l'écart (s'il a existé) entre le 1<sup>er</sup> et le 2<sup>e</sup> squelette, à savoir si l'on a affaire à une *tombe double* ou à une *tombe secondaire*.

– D'après les notes de Gruaz, cette distance est nulle puisque le 2<sup>e</sup> squelette avait la tête directement posée sur le bassin du 1<sup>er</sup> (argument en faveur d'une *tombe double*).

Cela complique d'ailleurs l'interprétation de la localisation du mobilier sur le(s) squelette(s): en effet, dans le cas des perles en verre (T.44/8) et de l'anneau-pendeloque en bronze (T.44/10) recueillis sur le bassin du 1<sup>er</sup> squelette, on pourrait très bien envisager qu'ils fassent partie de la parure du cou du 2<sup>e</sup> squelette vu leur position dans le terrain! (Les notes manuscrites de Gruaz, sommaires, ne permettent aucune prise de position claire à ce propos).

– Le reste des objets «qui ne nous paraissent plus du tout à leur place» (Gruaz 1914, 268) parleraient plutôt en faveur d'un dérangement à l'occasion de l'ensevelissement du 2<sup>e</sup> squelette (soit une *tombe secondaire*). Nous penchons personnellement pour la seconde solution (objets déplacés qui ont frappé Gruaz) et attribuons l'ensemble du mobilier au 1<sup>er</sup> squelette, à l'exception peut-être des perles et de l'anneau à «cornes» qui ont pu appartenir au 2<sup>e</sup> squelette.

La détermination anthropologique fait cruellement défaut pour une tentative d'explication (voir p. 174).

16. Voir remarque 8.

17. Une fibule (T.48/4) n'est pas localisée dans la première copie de Gruaz; par contre, dans sa deuxième copie (Carnet II), il la décrit comme étant engagée dans le torque (T.48/5)! C'est envisageable (Gruaz aurait difficilement inventé une telle position particulière), mais nous n'en tenons pas compte ici, faute de preuve formelle (Notes et Carnet I).

18. Gruaz, dans sa deuxième copie (Carnet II), mentionne des traces de bronze sur le cou: ornement, collier? L'Inventaire MCAH Lausanne mentionne des débris de fibules en fer, sans doute suite à une confusion.

19. Le ressort d'une 3<sup>e</sup> fibule (T.51/3) n'est mentionné nulle part dans la documentation Gruaz. Il porte toutefois une inscription manuscrite «T.51» ce qui ne laisse aucun doute quant à son attribution.

20. Viollier (1916, 131) indique une orientation inverse par erreur.

21. Gruaz, dans sa deuxième copie (Carnet II), donne une longueur de 1,80 m.

22. Gruaz donne une orientation SE-NO dans ses écrits, mais la tombe est dessinée S-N sur le plan, orientation que nous adoptons (voir fig. 95).

23. Il pouvait éventuellement s'agir d'une fibule, ce qui permettrait d'expliquer sa position.

24. Gruaz, dans sa première copie (Carnet I), mentionne: «sur le bassin, anse en bronze d'un petit coffret attesté par une petite accumulation de charbon. L'anse consiste en une tige à section cylindrique, creusée dans la partie horizontale et dont les extrémités tombantes sont munies d'un double tenon qui fait saillie au-dessus d'un disque en feuille de bronze destiné à s'appliquer sur le coffret.» Cet objet reste introuvable, nous l'illustrons à part d'après une photo de Gruaz (MCAH Lausanne) (fig. 52). Nous considérons en effet qu'il s'agit d'un élément moderne et n'en tenons pas compte dans l'interprétation.

25. Il pourrait s'agir de la perle en verre HC/4 (Pl. 26).

26. «La tête du squelette devait être au nord» (Gruaz Carnet I). La profondeur de 1,20 m est indiquée dans tous les documents, à l'exception du Carnet I où l'on trouve 1,0 m., rajouté après coup, sans doute par erreur.

27. «A 0,50 m environ au-dessous de la tête, fragments de poterie grossière» (Gruaz 1914, 273). Nous attribuons ces objets (introuvables) à des restes d'incinérations du Bronze final.

28. Nous interprétons T.76 bis comme une tombe à incinération du Bronze final (foyer de 60 cm. de diamètre, profondeur 1 m.). Elle a en effet livré des fragments de poterie grossière (introuvables) ce qui semble confirmer cette attribution.

Pourtant, 2 anneaux en fer (fig. 53) font également partie de cet «ensemble»; une perturbation a donc pu intervenir à l'époque de La Tène ou plutôt à une date plus récente (voir p. 181).

*Autre interprétation plausible.* Située dans le secteur LT A de la nécropole (voir fig. 92; 100), cette T.76 bis pourrait être interprétée comme une seconde tombe à incinération de La Tène ancienne, tout comme T.26 bis. Auquel cas, les tessons mentionnés seraient le produit de perturbations (si l'on admet qu'ils ne peuvent être de La Tène). Viollier (1915, 6) fait de cette «tombe 76b» un «foyer rituel», sans proposer le rapprochement avec T.26 bis.

29. T.78a ne se trouve pas dans la publication de Gruaz (1914, 273).

30. «La moitié inférieure de celui-ci [le squelette] se trouvait engagée dans une épaisse couche de charbon où l'on a recueilli deux ou trois fragments de poterie grossière» (Gruaz Carnet I). Il s'agit certainement d'une incinération du Bronze final.

31. L'«applique en bronze incomplète munie d'un crochet de suspension» (Gruaz 1914, 274) n'est en fait qu'une partie de la fibule (T.81/2): «(cette applique, après vérification n'est pas autre chose que le bouton de la fibule)» (Gruaz Carnet I).

Cette remarque de l'auteur lui-même a été négligée lors de la copie de ses notes (Carnet II, puis 1914, 274).

32. Nous penchons plutôt pour l'interprétation de cet objet comme anneau de ceinture (voir p. 203).

33. La profondeur indiquée par Gruaz (Carnet II) est de 1,40 m.

34. Ces dernières sépultures ne figurent pas dans la publication (Gruaz 1914, 275).

## 64. SAINT-SULPICE (district de Morges)

CN 1242, Morges

### Groupe de tombes (?)

#### Historique des recherches

Aucune information (avant 1945).

#### Localisation du site

Inconnue.

Inventaire: MCAH Lausanne<sup>1</sup> Pl. 56

1

*Fibule à pied libre en bronze.* Ressort à 6 spires et corde interne (ardillon non conservé); (pied non conservé); arc de section ovale, épaissi au sommet, orné à la surface d'un motif en losange et de cercles en creux. Forte corrosion.  
Long. cons.: 48 mm.

2

*Id.* Ressort à 6 spires et corde interne; (pied non conservé); arc filiforme finement strié.  
Fibule complètement déformée intentionnellement: porte-ardillon, ardillon et arc enroulés sur eux-mêmes.  
Long. cons.: 32 mm.

3

*Fibule à pied attaché en bronze.* Ressort à 4 spires et corde externe; pied fixé au sommet de l'arc à l'aide d'une griffe étroite, orné d'un disque ovale présentant 2 protubérances coniques sur la surface; arc de section plano-convexe, élargi au sommet.  
Long. cons.: 85 mm.

4

*Id.* (paire, base de l'arc et porte-ardillon non conservés).  
Long. cons.: 83 mm.

*Datation:* LT B1 (N<sup>os</sup> 1-2) + LT C1 (N<sup>os</sup> 3-4)

#### Remarques

1. Mobilier remis au MCAH Lausanne entre 1943 et 1945 par M. Chevalley avec un lot d'objets de l'âge du Bronze et de l'époque romaine.

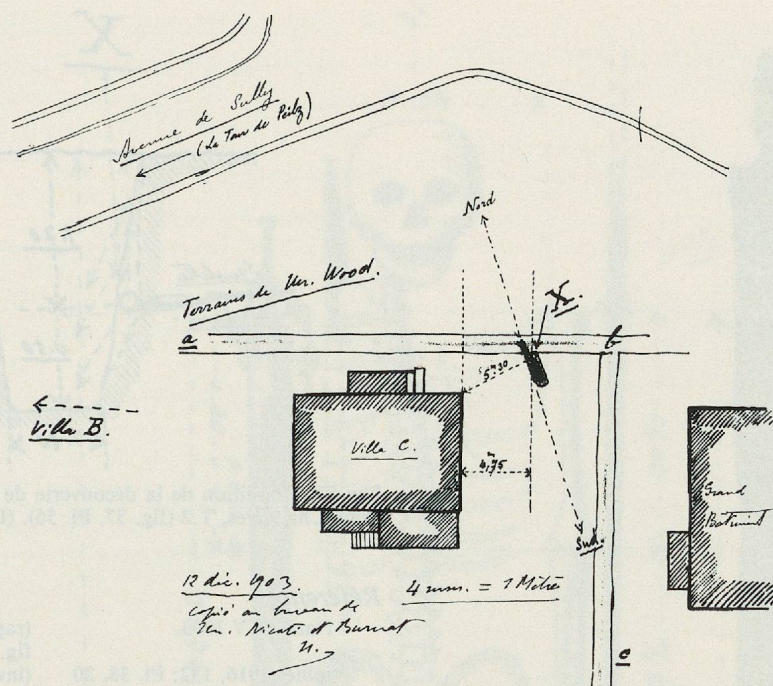


Fig. 55. Localisation des tombes de La Tour-de-Peilz VD, Entre-Deux-Charrières. (D'après Naef ACV 1903).

## 65. LA TOUR-DE-PEILZ Entre-Deux-Charrières (district de Vevey)

CN 1264, Montreux  
556 065 / 144 505

### Groupe de tombes (2)<sup>1</sup>

#### Historique des recherches

1) Le 12 juin 1903, une tombe (T.1) a été mise au jour par les ouvriers de A. Burnat, architecte, à l'occasion du creusement des fondations d'une villa (propriété Wood). La tombe a été bouleversée, mais la terre tamisée et le mobilier recueilli (Naef ACV 1903).

2) Le 2 décembre 1903, une nouvelle tombe (T.2) a été mise au jour à l'occasion du creusement des fossés des égouts, environ 40 m. à l'est de T.1. Fouilles A. Naef (assisté de F. Doge) du 10 au 12 décembre 1903 (fig. 55).

#### Localisation du site

Précise, à l'est de la ville (à environ 1 km. du centre), en bordure de la route Vevey-Montreux.

### Tombe 1

**Inventaire:** MJ Vevey<sup>2</sup> Pl. 56 (d'après Naef ACV 1903)

T.1/1

Fibule en fer (introuvable).

T.1/2-3

Épée dans son fourreau en fer (introuvable, voir fig. 56). 2 fragments décrits par Naef avec « 18 à 19 autres petits fragments » (ACV 1903). Soie de l'épée partiellement conservée. Embouchure du fourreau campaniforme; barrette transversale.

T.1/4

Pointe de lance en fer? (introuvable). Naef (ACV 1903) décrit des fragments de fer « qui proviennent peut-être d'une lance ».

T.1/5

Talon de lance en fer (introuvable).

T.1/6

Umbo de bouclier en fer (introuvable). 6 fragments « pourvus de gros clous circulaires et saillants » (Naef ACV 1903).

T.1/7

Anneau tubulaire en bronze (introuvable). Tige de section ovale composée de 2 coques lisses assemblées sur un noyau en matière organique.  
Diam. ext. : 25 mm.

T.1/8-11

Id.

**Datation:** LT B2

### Tombe 2

**Structure:** prof. fosse: 1,70 m. Cercueil en bois 3 (fig. 57).  
**Sépulture de guerrier:** orientation NNE-SSO (tête au NNE).

**Mobilier** localisé sur le squelette (fig. 58; Pl. 90): fibule en fer (T.2/1) près de l'épaule droite<sup>4</sup>; épée dans son fourreau en fer et chaîne en fer (T.2/2-3, 4) sur le bras droit (poignée à la hauteur de l'épaule); pointe de lance en fer (T.2/5) sur la clavicule droite; talon de lance en fer (T.2/6) contre le cercueil en avant du pied droit; 2 gouttières en fer (T.2/7-8) entre les pieds et sous le fémur droit.

**Inventaire:** (voir remarque 2) Pl. 56 (d'après Naef ACV 1903)

T.2/1

Fibule à pied attaché en fer (introuvable). Grandes dimensions.

T.2/2-3

Épée dans son fourreau en fer (introuvable). Soie partiellement conservée. Embouchure du fourreau campaniforme; barrette de fixation de la plaque avers conservée (Viollier 1916, Pl. 38, 20).

T.2/4

Chaîne de ceinturon en fer (introuvable). Maillons allongés terminés par un anneau circulaire à chaque extrémité, reliés entre eux par un petit anneau circulaire.



Fig. 56. Épée dans son fourreau en fer de La Tour-de-Peilz VD, Entre-Deux-Charrières, T.1. (Nos 2-3, Pl. 56). (D'après Viollier 1916, Pl. 38, 20).

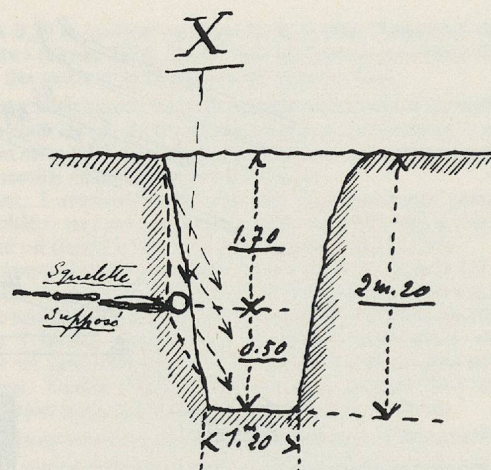


Fig. 57. Condition de la découverte de La Tour-de-Peilz VD, Entre-Deux-Charrières, T.2 (fig. 57, Pl. 56). (D'après Naef ACV 1903).

### Références

- |   |   |
|---|---|
| * Naef ACV 1903                               | (rapports manuscrits, photos: fig. 57-58, dessin du mobilier) |
| Viollier 1916, 132; Pl. 38, 20                | (inventaire, photo de l'épée de T.1: fig. 56)                 |
| Viollier 1927, 323                            | (inventaire)  |
| Martin-Kilcher 1981, 107; Abb.1; 151, note 11 | (mention)   |
| Raftery 1988, 69; Fig. 76, 14 <sup>6</sup>    | (étude des anneaux de T.1/7-11; dessin d'un exemplaire)       |

### Remarques

1. En admettant comme A. Naef (ACV 1903) que les 3 tombes mises au jour le 13 octobre 1904, sans mobilier, sont d'époque médiévale (cercueil dallé, bras croisés sur le bassin).
2. Mobilier introuvable.
3. Naef interprète ces traces organiques comme «4 parois lambrissées» du fait de l'absence de traces de bois «ni au-dessus, ni au-dessous du squelette». Hypothèse reprise telle quelle par Viollier 1916, 132; 1927, 323).
4. Viollier (1916, 132) parle de «deux fibules réunies par une chaînette en fer». Les notes de Naef sont pourtant claires «c'est ainsi que dans l'un des amas de fer oxydé on *croirait* reconnaître une énorme fibule en fer, de type La Tène II» (Naef ACV 1903).
5. Naef (ACV 1903) émet cette hypothèse, mais ne comprend pas pourquoi seuls 2 fragments sont conservés, sans trace d'umbo. Il envisage l'existence d'un petit bouclier circulaire, sans umbo.
6. Raftery situe par erreur cette découverte à VEVEY, il s'agit bien de LA TOUR-DE-PEILZ!

## 66. TREY (district de Payerne)

CN 1204, Romont

### Tombe unique<sup>1</sup>

#### Historique des recherches

En 1841, une tombe (T.1) a été mise au jour dans une gravière.

#### Localisation du site

Inconnue.

### Tombe 1

Inventaire: MCAH Lausanne Pl. 57

#### T.1/1

Torque en bronze. Tige massive de section circulaire, lisse, présentant une protubérance ovoïde à la surface.  
Diam. int.: 117 mm.

#### T.2/5

Pointe de lance en fer (introuvable). Flamme à nervure médiane; douille tronconique.

#### T.2/6

Talon de lance en fer (introuvable). Extrémité de forme conique.

#### T.2/7

Gouttière en fer (orle de bouclier?)<sup>5</sup> (introuvable). Traces de bois à l'intérieur.

#### T.2/8

Id.

Datation: LT C1

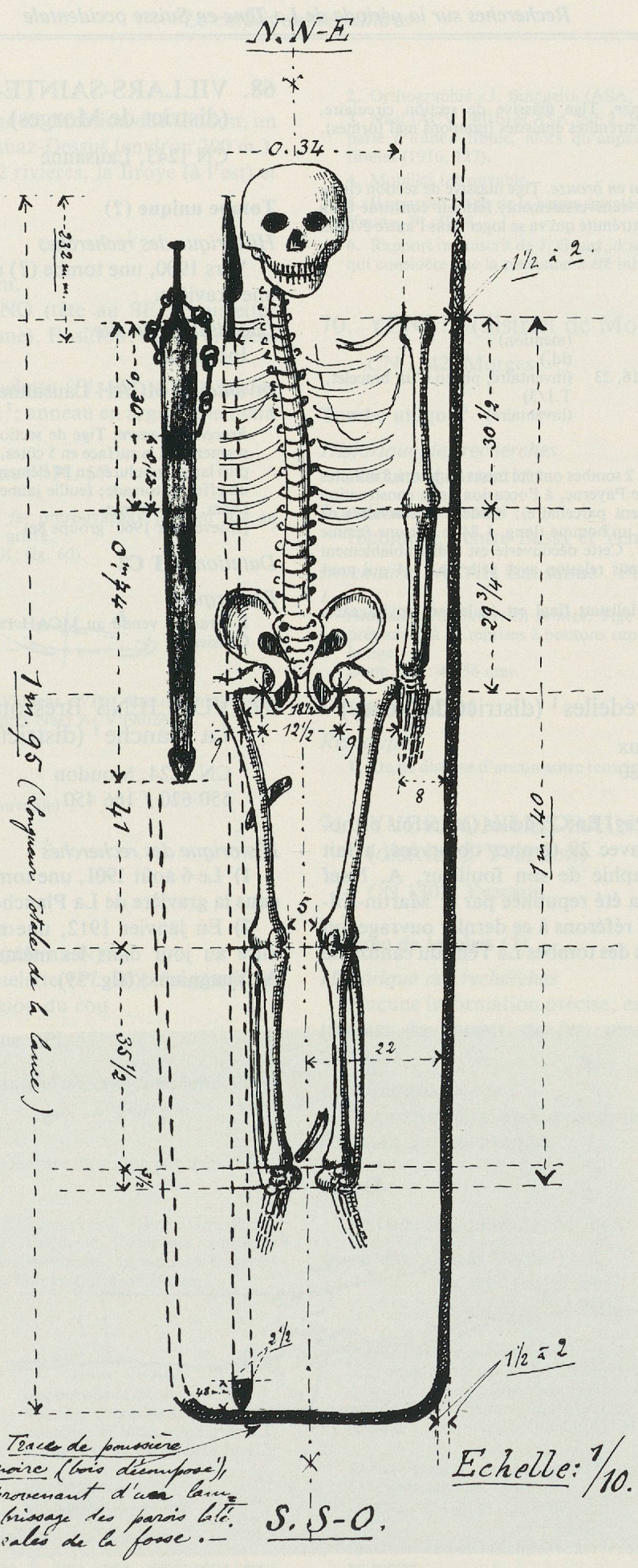


Fig. 58. Relevé de La Tour-de-Peilz VD, Entre-Deux-Charrières, T.2, et emplacement du mobilier (Pl. 90). (D'après Naef ACV 1903). Ech. 1:10.

T.1/2

Anneau ouvert en bronze. Tige massive de section circulaire, d'épaisseur irrégulière; extrémités épaissies (tampons mal formés). Diam. int.: 55-58 mm.

T.1/3

Anneau à fermoir à tenon en bronze. Tige massive de section circulaire, finement cannelée transversalement; fermoir constitué d'un tenon aménagé sur une extrémité qui va se loger dans l'autre évidée. Diam. int.: 45-47 mm.

Datation: LT A<sup>2</sup>

Références

Troyon 1856a, 33	(mention)
de Bonstetten 1874, 39	(id.)
*Viollier 1916, 132; Pl. 16, 23	(inventaire, photo d'un bracelet, T.1/3)
Viollier 1927, 325	(inventaire)

Remarques

1. Le 30 novembre 1912, 2 tombes ont été mises au jour à 5 minutes du village en direction de Payerne, à l'occasion de la construction d'un chemin (remaniement parcellaire); bordées et couvertes de pierres, elles contenaient un homme (long. 1,84 m.) et une femme tête à tête, sans mobilier. Cette découverte est vraisemblablement d'époque médiévale et sans relation avec celle de 1841 qui nous concerne.
2. Une attribution au Hallstatt final est également envisageable (voir p. 229).

67. VEVEY En Crédeiles<sup>1</sup> (district de Vevey)

CN 1264, Montreux  
~ 555 050 / 145 620

La nécropole de Vevey, En Crédeiles (autrefois orthographié «Crédeyles») avec 29 tombes observées, a fait l'objet d'une monographie de son fouilleur, A. Naef (1901 + 1902/1903), et a été republiée par S. Martin-Kilcher (1981). Nous nous référons à ce dernier ouvrage qui complète ainsi le corpus des tombes La Tène du canton de Vaud.

68. VILLARS-SAINTE-CROIX (district de Morges)

CN 1243, Lausanne

Tombe unique (?)

Historique des recherches

Vers 1900, une tombe (?) aurait été mise au jour dans une gravière.

Localisation du site

Inconnue.

Inventaire: MCAH Lausanne<sup>1</sup> Pl. 57

1

Bracelet en verre. Tige de section plano-convexe, de teinte claire, segmentée à la surface en 5 côtes, longitudinales: une côte médiane, plus large, moulurée en 24 éléments sinueux en diagonale, procurant un effet de torsade; feuille jaune appliquée à l'intérieur. Diam. int.: 70 mm. (Haevernick 1960: groupe 8c)

Datation: LT C2

Remarques

1. Bracelet vendu au MCAH Lausanne le 1.3.1961 par E. Witz, Crissier.

69. VULLIENS Bressonnaz-Dessus – La Planche<sup>1</sup> (district d'Oron)

CN 1224, Moudon  
550 620 / 166 450

Historique des recherches

- 1) Le 6 août 1901, une tombe (T.1) a été mise au jour dans la gravière de La Planche (propriété L. Benguely<sup>2</sup>).
- 2) En janvier 1912, une nouvelle tombe (T.2) a été mise au jour dans les mêmes circonstances (propriété A. Vuagniaux) (fig. 59).

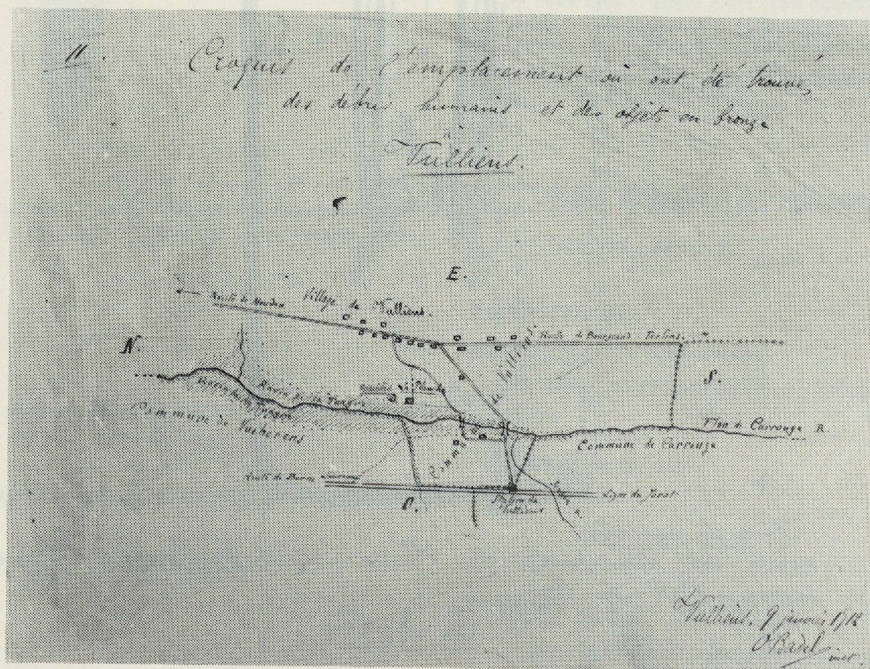


Fig. 59. Localisation des tombes de Vulliens VD, Bressonnaz-Dessus-La Planche. (D'après l'Inventaire MCAH Lausanne, O. Badel).

**Localisation du site**

Précise, au nord du village en direction de Moudon, au nord du hameau de Bressonnaz-Dessus (environ 200 m.), dans le triangle formé par 2 rivières, la Broye (à l'est) et le Carrouge (à l'ouest).

**Tombe 1**

**Structure:** prof. fosse: 0,6 m.

**Sépulture:** orientation SE-NO (tête au SE). Squelette: long. ~ 1,45 m. (jeune femme). Position: mains croisées à la hauteur des hanches.

**Mobilier localisé sur le squelette (Pl. 90):** fibule en fer (T.1/1-2) sur chaque épaule<sup>3</sup>; anneau en argent à la main droite (T.1/3).

**Inventaire:** MCAH Lausanne<sup>4</sup> Pl. 57

T.1/1-2

*Fibule (s?) à pied attaché en fer* (introuvable(s?)). Pied fixé au sommet de l'arc à l'aide d'une griffe.  
(Dessin d'après Naef ACV 1901: fig. 60).




Fig. 60. Fibule(s) en fer de Vulliens VD, Bressonnaz-Dessus-La Planche, T.1/1-2 (Pl. 57). (D'après Naef ACV 1901b).

T.1/3

*Bague spiralée en argent* (introuvable)<sup>5</sup>.

**Datation:** LT C1

**Tombe 2**

**Structure:** prof. fosse: 0,6 m.

**Sépulture:** orientation N-S (tête au N)<sup>6</sup>.

**Mobilier localisé sur le squelette (Pl. 90):** fragment de fibule en bronze dans la région du cou.

**Inventaire:** MCAH Lausanne Pl. 57

T.2/1

*Fibule à pied libre en bronze.* Arc (seul conservé) de section ovale, épaissi au sommet, lisse.  
Long. cons.: 25 mm.

T.2/2

*Bracelet fermé en bronze.* Tige massive de section circulaire, lisse.  
Diam. int.: 56 mm.

T.2/3

*Bracelet à tampons en bronze* (2/3 conservés). Tige massive de section plano-convexe, composée d'éléments juxtaposés constitués chacun de 3 perles saillantes hémisphériques, superposées transversalement à intervalles réguliers; tampons hémisphériques.  
Diam. int.: ~ 50 mm.

**Datation:** LT B2

**Références**

Naef ACV 1901b	(rapport de la découverte de T.1. Esquisse d'une fibule, T.1/1-2)
ASA, NF 3, 1901, 327	(mention de la découverte de T.1)
Inventaire MCAH Lausanne (J. Gruaz)	(rapport de la découverte de T.2)
Viollier 1916, 127	(inventaire de T.1)
Viollier 1927, 353-354	(inventaire T.1 et T.2)

**Remarques**

1. Viollier (1916, 127) classe à tort cette découverte sous «MOUDON».

2. Orthographié «J. Binggeli» (ASA, NF 3, 1901, 327).

3. Naef (ACV 1901b) et ASA, NF 3, 1901, 327. Viollier (1927, 353) parle d'«une» fibule, alors qu'auparavant il décrivait plusieurs fibules (1916, 127).

4. Mobilier introuvable.

5. Il pourrait s'agir de la bague spiralée, classée ici sous «Canton de Vaud», Pl. 59, 8.

6. Rapport manuscrit de J. Gruaz, d'après un rapport de O. Badel, qui considère que la personne a été inhumée debout!

**70. YENS? <sup>1</sup> (district de Morges)**

CN 1242, Morges

**Tombe unique?**

**Historique des recherches**

Aucune information.

**Localisation du site**

Inconnue, «entre Bussy et Yens».

**Inventaire:** MCAH Lausanne Pl. 57

<sup>1</sup>

*Anneau perlé ouvert en bronze.* Tige massive de section ovale, présentant à 21 reprises 2 boutons superposés de part et d'autre de la tige.  
Diam. int.: 47-56 mm.

**Datation:** LT B2

**Remarques**

1. On ne dispose d'aucun autre renseignement sur cette découverte.

**71. YVERDON-LES-BAINS Pré de la Cure (district d'Yverdon)**

CN 1203, Yverdon

**Groupe de tombes (?)**

**Historique des recherches**

Aucune information précise; en 1854, à l'occasion des travaux du chemin de fer, plusieurs tombes ont été détruites.

**Localisation du site**

Approximative, au sud-est de la ville actuelle, à l'est du Castrum du Bas-Empire.

**Tombe?**

Aucune information. Mobilier mélangé.

**Inventaire:** BHM Berne<sup>1</sup>;

MCAH Lausanne<sup>2</sup>/

M Yverdon-les-Bains<sup>3</sup> Pl. 59

<sup>1</sup>

*Anneau tubulaire à fermoir à manchon? en bronze* (introuvable). Tige ornée d'une bande sinieuse striée de part et d'autre et de cercles concentriques en creux, cannelée de part et d'autre de l'ouverture; manchon (?) strié longitudinalement.  
(Dessin d'après Troyon Album, II, 36, fig. 61).

<sup>2</sup>

*Perle en verre.* Corps subsphérique, aplati à l'emplacement de l'orifice, de teinte bleu foncé.  
Diam. ext.: 12 mm.

<sup>3</sup>

*Id.* Ornée de 9 inclusions circulaires concentriques, blanches, bleues au centre.  
Diam. ext.: 13 mm.




Fig. 61. Anneau et fibule en bronze d'Yverdon-les-Bains VD, Pré de la Cure (N°s 1, 4, Pl. 59). (D'après Troyon Album, II, 36). Ech. 1:2.

- 4 *Fibule à pied libre en bronze*<sup>4</sup>. Ressort à 6 spires et corde externe; porte-ardillon orné d'un motif en rinceau; pied replié sur l'arc, terminé par un disque à perforation centrale (cabochon non conservé), prolongé par un appendice trilobé; arc de section circulaire, orné de profondes cannelures l'entourant en chevrons, séparées par de minces bandes striées en surface. Long.: 92 mm.
- 5 *Fibule à pied attaché en bronze*. Une spire du ressort conservée; pied fixé au sommet de l'arc à l'aide d'une griffe (partiellement conservée), orné d'un disque ovale présentant 2 protubérances coniques à la surface; arc de section plano-convexe, élargi au sommet. Long.: 7 mm.
- 6 *Épée en fer* (extrémités non conservées). Section losangique à nervure médiane faiblement marquée. Long. cons.: 62 cm.
- 7 *Fourreau d'épée en fer* (2 fragments conservés). Pièce de suspension prolongée par un élément circulaire vers l'embouchure (incomplet), triangulaire et terminé par un rivet de fixation de l'autre côté. Long. cons.: 14,2 cm.

**Datation:** LT A (N°s 1-3) + LT B1 (N° 4, éventuellement N°s 2-3) + LT C1 (N°s 5-7)

**Références**

de Bonstetten 1855, 38, Pl. XX, 20	(dessin de la fibule, N° 4)
Troyon Album, II, Pl. 36	(aquarelle de la fibule et du bracelet, N°s 4 et 1: fig. 61)
Rochat 1862, 73-74	(mention des découvertes)
von Trölsch 1884, 14	(mention de la fibule, N° 4)
Lindenschmit 1889, Taf. XXX, 13	(photo de la fibule, N° 4)
Naef 1901 + 1902/1903, 21	(mention)
Viollier 1916, 134	(inventaire partiel)
Viollier 1927, 356-357 5	(id.)

**Remarques**

- Mobilier vendu au BHM Berne à la fin du XIX<sup>e</sup> siècle.
- Mobilier entré dans la collection Troyon vers 1850.
- Aucune information.
- Viollier (1916, 134; 1927, 356-357) mentionne 2 fibules LT Ib (= N° 4; une reste introuvable), mais pas la fibule LT C1 (= N° 5). Il mentionne en plus une épée en fer uniquement dans sa «Carte archéologique» (1927, 356-357), mais non une fibule LT B2 ni les perles de verre qui ne se trouvent pas au M Yverdon-les-Bains, et sont sans doute celles du MCAH Lausanne (= N°s 2-3).
- Jacobsthal (1944, Pl. 164, 336) illustre une fibule de Rickenbach SO, classée par erreur sous «Yverdon» (voir Megaw 1970, N° 134; Kruta 1976/77, 31;33; fig. 8, 1).

72. YVONAND Niédens-Dessus<sup>1</sup>  
(district d'Yverdon)

CN 1203, Yverdon

**Groupe de tombes (2)**

*Historique des recherches*

En 1877 et en 1880, 2 tombes (T.1-T.2) ont été mises au jour dans une gravière.

*Localisation du site*

Approximative, au sud d'Yvonand (environ 2-3 km.).

**Tombe 1<sup>2</sup>**

**Inventaire:** M Yverdon-les-Bains Pl. 58

*T.1/1*

*Fibule à pied libre en bronze*. Ressort à 4 spires et corde externe (ardillon non conservé); pied replié vers l'arc, terminé par un petit disque orné de cercles concentriques à perforation centrale, prolongé par un appendice filiforme aplati, strié à la surface; arc filiforme, lisse.

Long.: 57 mm.

(Type de Marzabotto).

*T.1/2*

*Anneau à 5 nodosités à fermoir en bronze*. Tige massive de section circulaire présentant 5 nodosités constituées d'un bouton ovoïde central entouré de moulures; décor de chevrons, doubles en creux, opposés aux extrémités de chaque segment; fermoir composé d'un tenon conique aménagé sur une extrémité qui va se loger dans l'autre extrémité évidée à l'emplacement d'une nodosité.

Diam. int.: ~52-56 mm.

*T.1/3*

*Id.* (paire, 2 fragments).

Diam. int.: ~56 mm.

**Datation:** LT A

**Tombe 2**

**Inventaire:** M Yverdon-les-Bains<sup>3</sup> Pl. 58

*T.2/1*

*Fibule à pied libre en bronze* (introuvable). Ressort à 4 spires et corde externe; pied replié vers l'arc, terminé par un bouton sphérique entre 2 moulures, prolongé par un appendice; arc de section circulaire, lisse.

(Dessin d'après M Yverdon-les-Bains, inventaire).

(Type de Marzabotto).

*T.2/2*

*Torque en bronze*. Tige de section circulaire, segmentée en éléments bitronconiques à moulure centrale, ornés de cercles en creux pointés au centre alignés transversalement de part et d'autre de la moulure centrale; extrémité (non conservée) amincie, ornée de triangles striés à la surface. Forte usure.

Long. cons.: 91 mm.

*T.2/3*

*Anneau spiralé en bronze*. Tige massive de section circulaire, ornée de 7 groupes de 3 cannelures transversales à intervalles réguliers; superposition des extrémités sur 1/10 de la circonférence.

Diam. int.: 54-57 mm.

**Datation:** LT A

**Références**

ASSP 2, 1909, 83	(mention <sup>4</sup> )
* Viollier 1916, 134; Pl. 2, 39; 19, 72; 22, 122	(inventaire, photo d'une partie du mobilier, T.1/1, T.2/3, T.13)
Mottaz 1921, 315	(mention erronée)
Viollier 1927, 35	(inventaire)

Remarques

1. Viollier (1916, 134) indique «Niédens-dessous», en contradiction avec les sources plus anciennes et sa «Carte archéologique» (1927, 365).
2. Mobilier remis au M Yverdon-les-Bains en 1877 par Brière et en 1880 par Poterat.
3. Fibule introuvable, illustrée d'après une aquarelle de l'inventaire du M Yverdon-les-Bains.
4. Pointe de lance? Objet non mentionné par la suite (Viollier 1916, 134; 1927, 365) introuvable.

— CANTON DE VAUD

Aucune information.

Inventaire: MCAH Lausanne Pl. 59

- 1  
*Fibule à pied libre en bronze*<sup>1</sup>. Ressort à spires et corde externe (partiellement endommagée, arillon cassé); (pied non conservé); arc de section circulaire, lisse.  
Long. cons.: 58 mm.
- 2  
*Perles en verre et en ambre*. 29 perles en verre au corps subsphérique aplati à l'emplacement de l'orifice: 27 perles lisses, de teinte bleu foncé; une perle côtelée, de teinte bleu foncé, une perle ornée de 9 inclusions circulaires concentriques, blanches et bleues au centre. 4 perles en ambre, de couleur rouge orange: 3 au corps subsphérique, aplati à l'emplacement de la perforation, une biconique perforée longitudinalement.  
Diam. moyen des perles en verre: 11 mm. Long. perle biconique en ambre: 40 mm.
- 3  
*Anneau à nodosités et fermoir à tenon en bronze*. Tige massive de section circulaire, moulurée à la surface en une fine crête striée, présentant 4 nodosités entourées de part et d'autre de figuration de visages encadrés dans un losange (menton marqué par un profond chevron, yeux et bouche dégagés en creux); fermoir constitué d'un tenon aménagé sur une extrémité qui va se loger dans l'autre évidée.  
Diam. int.: ~55 mm.

- 4  
*Id.* (paire).  
Diam. int.: ~55 mm.
- 5  
*Anneau à nodosités et fermoir à tenon en bronze*. Tige massive de section ovale, présentant 4 nodosités ovoïdes; fermoir constitué d'un tenon aménagé sur une extrémité qui va se loger dans l'autre, évidée à l'emplacement d'une nodosité. Finition grossière.  
Diam. int.: ~60 mm.
- 6  
*Bracelet en verre*. Tige de section plano-convexe, de teinte bleu cobalt segmentée en 5 côtes: une côte centrale proéminente côtelée transversalement, 2 côtes ornées de fils blancs appliqués en zigzag, et 2 petites côtes latérales lisses.  
Diam. int.: 78 mm.  
(Haevernick 1960: groupe 13).
- 7  
*Id.* (3 fragments). Tige de section plano-convexe, de teinte bleu cobalt, segmentée en 4 côtes: 2 côtes centrales proéminentes ornées de fils jaunes appliqués en zigzag, et 2 petites côtes latérales lisses.  
Long. cons.: 40, 34, 41 mm.  
(Haevernick 1960: groupe 70).
- 8  
*Bague spiralee en argent*<sup>2</sup>. Tige filiforme lisse enroulée 2 fois sur elle-même; extrémités amincies.  
Diam. int.: 17 mm.

*Datation: LT A (N<sup>os</sup> 2, 3, 4, 5) + LT B1 (N<sup>o</sup> 1) + LT B2-C1 (N<sup>o</sup> 8) + LT C2 (N<sup>os</sup> 6-7).*

Remarques

1. Il pourrait s'agir de la fibule de Gimel, La Combe du Fresne (voir p. 79, remarque 2).
2. Il pourrait s'agir de la bague de Vulliens, Bressonnaz-Dessus-La Planche, T.1/3 (voir p. 125, remarque 5).

CANTON DE NEUCHÂTEL (73-76)

73. BEVAIX La Jonchère (district de Boudry)

CN 1164, Neuchâtel  
~552 200 / 197 300

Tombe unique

Historique des recherches

En novembre 1882, une tombe (T.1) a été mise au jour à l'occasion de la pose de canalisations.

Localisation du site

Approximative, au sud-ouest du village (environ 500 m.), sur le littoral en pente douce.

Tombe 1

Structure: prof. fosse: ~1,8 m. (6 pieds).

Sépulture: quelques os conservés (non prélevés).

Mobilier non localisé sur le squelette<sup>1</sup>.

Inventaire: MCA Neuchâtel<sup>2</sup> Pl. 60-61

T.1/1

*Fibule à pied attaché en fer* (2 fragments conservés). Ressort à 4 spires et corde externe, les spires externes et la corde sont ornées chacune à la surface de 4 cupules en ligne, de forme ovale; pied fixé sur l'arc à l'aide d'une griffe (partiellement conservée, corrodée), présentant un bouton cylindrique orné à la surface de 4 cupules entre 2 protubérances de l'arc, circulaires, ornées de 2 cupules du même type de part et d'autre de l'arête médiane; arc de section losangique aux arêtes vives au sommet et sur les côtés, orné également à la surface de 6 cupules ovales du même type, alignées de part et d'autre de l'arête médiane.  
Long.: ~145 mm.

T.1/2

*Epée en fer*. lame à deux tranchants parallèles, de section losangique plate, rétrécie à l'extrémité distale et formant une pointe mousse, terminée à l'autre extrémité par un épaulement concave; soie de section rectangulaire, terminée par un bouton ovale, dans laquelle 3 rondelles transversales (destinées à maintenir une poignée en matière organique, non conservée) sont passées: 2 rondelles circulaires sur la soie, la dernière à l'extrémité, losangique, bombée de manière à s'ajuster sur la poignée; croisière campaniforme, ornée de fines stries reconnaissables sur une face.  
Marque constituée de 2 cercles concentriques en creux.  
Long.: 842 mm.

T.1/3

*Fourreau d'épée en fer*<sup>3</sup>. Composé de 2 minces feuilles de tôle finement martelées, au décor estampé, faiblement cintrées; les bords de la plaque de revers sont repliés et rabattus en gouttière sur ceux de la plaque avers; bouterolle (partiellement conservée) ornée d'un bouton ovale entre 2 fines moulures, strié longitudinalement (conservé sur un côté); l'embouchure épouse la forme de la croisière dans sa partie supérieure; pièce de suspension prolongée par un élément en forme de T curviligne sous l'embouchure rabattue sur la jonction des plaques, fixée à l'aide d'un rivet de part et d'autre. Long.: 738 mm.

T.1/4

*Chaîne de ceinturon* (partiellement conservée). Chaîne constituée d'un assemblage de maillons torsadés en forme de 8 (2 conservés) de section approximativement quadrangulaire, ornés à la surface de cupules circulaires disposées irrégulièrement de part et d'autre de l'arête médiane («gedellt»); une extrémité est terminée par un maillon présentant un crochet redressé (forte corrosion) et l'autre par un maillon élargi en anneau de fixation. Long.: ~460 mm.

T.1/5

*Pointe de lance en fer*. Flamme foliacée de section losangique à nervure médiane saillante, pointe effilée et ailerons larges à la base; douille tronconique de section circulaire, ornée à la base de 2 stries transversales à l'emplacement de 2 perforations dans lesquelles sont logés 2 clous à tête circulaire de direction opposée, destinés à fixer la hampe en bois (non conservée). Long.: 380 mm.

T.1/6

*Talon de lance en fer*. Extrémité conique de section octogonale; long tenon de section quadrangulaire enfoncé dans la hampe en bois (non conservée). Long.: 113 mm.

T.1/7

*Umbo de bouclier en fer*. Profil convexe destiné à épouser la forme de la «spina»; bords ornés d'une cannelure striée; ailettes trilobées, plates, à perforation centrale et rivets de fixation (non conservés) enfoncés de l'extérieur. Long.: 174 mm.

T.1/8

*Manipule du bouclier en bronze* (introuvable, voir remarques 1-2).

**Datation: LT C1**

**Références**

* Borel 1884, 279; fig. 1-7	(mention, dessin partiel du mobilier: fig. 62)
Vouga, E. 1885, 16, Pl. I, 6	(mention, dessin d'une partie du mobilier, T.1/2)
Viollier 1916, 124; Pl. 38, 21; 40, 19; 39, 11, 40, 22	(inventaire, photo d'une partie du mobilier, T.1/2, 4, 5, 7)
Vouga, D. 1943, 202; Pl. 40, 19, 22	(mention, photo de T.1/4, 7)
De Navarro 1966, 152	(mention)
De Navarro 1972, 28	(id.)
Egloff 1980, 147-148; fig. 15	(mention, photo d'une partie du mobilier, T.1/2-7)

**Remarques**

1. «Une épée et son fourreau étaient placés sur une lance de 38 centimètres de longueur avec une chaîne en fer ayant vraisemblablement servi de ceinturon d'épée. A côté se trouvaient quelques fibules et une pièce en bronze clouée dans la partie inférieure du bouclier dans laquelle le soldat passait le bras.» (Borel 1884, 279). L'emplacement des différents objets auprès du squelette ne peut être précisé.

2. Voir remarque 1, «plusieurs fibules»? Une seule, en 2 parties (!) est conservée. Quant à la «pièce en bronze», il s'agissait sans doute du manipule, aujourd'hui introuvable (peut-être égaré dans l'ensemble du mobilier du site de La Tène).

3. La barrette transversale du haut de la bouterolle n'est pas conservée; elle devait exister si l'on en croit le dessin (schématique) publié par Borel (1884, fig. 7; fig. 62).

Le fourreau est plié dans son tiers supérieur et inférieur; il est probable qu'il s'agisse de stigmates d'un ploiement intentionnel, visant à «sacrifier» l'arme (voir p. 276).

74. BÔLE Brégats-Dessus<sup>1</sup>  
(district de Boudry)

CN 1164, Neuchâtel

**Tombe unique**

*Historique des recherches*

A la fin de novembre 1909 (ou 1910?), une tombe (T.1) a été détruite dans une vigne.

*Localisation du site*

Approximative, entre Colombier et Bôle, à l'ouest d'Auvernier.

**Tombe 1**

*Structure*: en pleine terre, sans aménagements.

*Mobilier* localisé sommairement: pointe de lance et épée «à côté des membres humains» (MN 47, 1910, 191).

*Inventaire*: MCA Neuchâtel<sup>2</sup>

T.1/1

*Épée en fer*. LT II?<sup>3</sup>, très «rongée».

T.1/2

*Pointe de lance en fer*.

**Datation: LT C?**

**Références**

MN 47, 1910, 191	(mention)
Vouga, D. 1943, 308	(inventaire)
Egloff 1980, 147	(mention)

**Remarques**

1. Orthographié «Brenats-dessus» (MN 47, 1910, 191)

2. Objets «très rongés» (ibid.), introuvables, en principe conservés au MCA Neuchâtel (peut-être égarés dans l'ensemble du mobilier du site de La Tène).

3. Selon D. Vouga (1943, 204). «La Tène III» (MN 47, 1910, 191).

75. CORNAUX (district de Neuchâtel)

CN 1145, Bieler See

**Groupe de tombes (?)<sup>1</sup>**

*Historique des recherches*

Le 11 et 12.5.1892, plusieurs tombes ont été détruites (voir remarque 1). Le 30.1.1908, une tombe (T.1) a été mise au jour dans la gravière du chemin de fer.

*Localisation du site*

Approximative, entre Cornaux et Cressier.

**Tombe 1**

*Structure*: prof. fosse: ~0,5 m.

*Inventaire*: MCA Neuchâtel<sup>2</sup>

T.1/1

*Bracelet en bronze* (introuvable, voir remarque 2) «surfermé, en bronze verdâtre et orné de stries formant des replis triangulaires» (MN 45, 1908, 70).

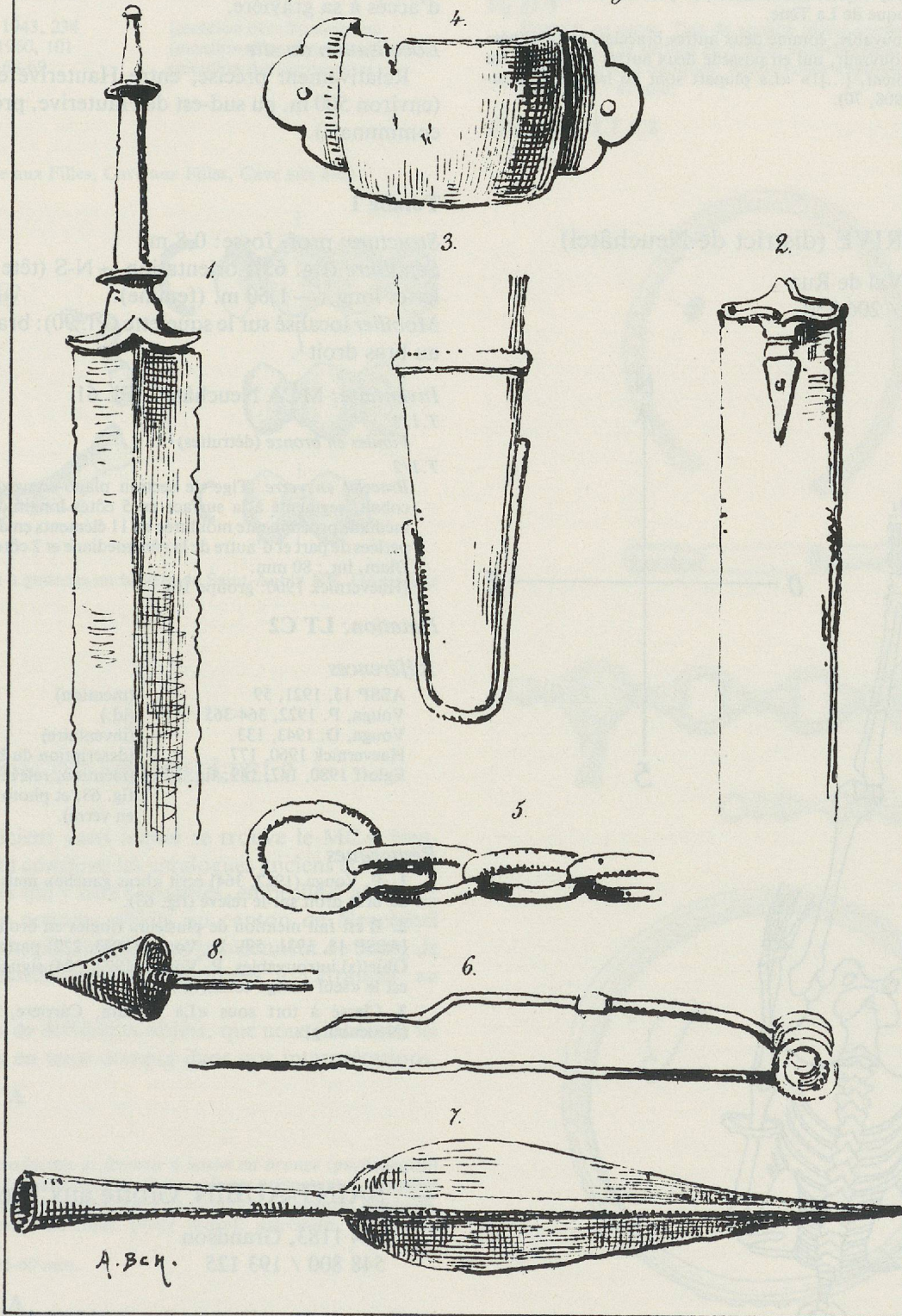
**Datation: LT B?**

**Références**

MN 45, 1908, 70	(mention)
ASSP 2, 1909, 74, 84	(id.)
Viollier 1916, 124	(inventaire de T.1)

MUSÉE NEUCHATELOIS.

Objets de l'époque Gauloise trouvés dans un tombeau près de Bevaix.  
*D'après un dessin de M. Alb. Vouga.*



1. Epée. 2. Fourreau de l'épée. 3. Extrémité du Fourreau. 4. Partie intérieure de bouclier. 5. Chaîne en fer. 6. Fibule. 7. Lance. 8. Extrémité de la hampe de la lance.

Fig. 62. Mobilier de Bevaix NE, La Jonchère, T.1. (D'après Borel 1884, fig. 1-7). (Pl. 60-61).

Remarques

1. Une tombe (T.1) a été fouillée en 1908. Il est d'autre part fait mention de «plusieurs squelettes avec une dizaine de bracelets, dont deux d'une seule pièce en jais» (MN 45, 1908, 70) qui auraient été mis au jour en 1892 (FAN - Feuille d'Avis de Neuchâtel - 11-12.5.1892). Ces objets, introuvables, ne peuvent être attribués à coup sûr à l'époque de La Tène.

2. Bracelet introuvable, comme deux autres bracelets mentionnés: «L'heureux découvreur, qui en possède deux autres provenant du même emplacement, [...]!» «La plupart sont au Musée de Neuchâtel.» (MN 1908, 70).

76. HAUTERIVE (district de Neuchâtel)

CN 1141, Val de Ruz  
~564 200 / 206 750

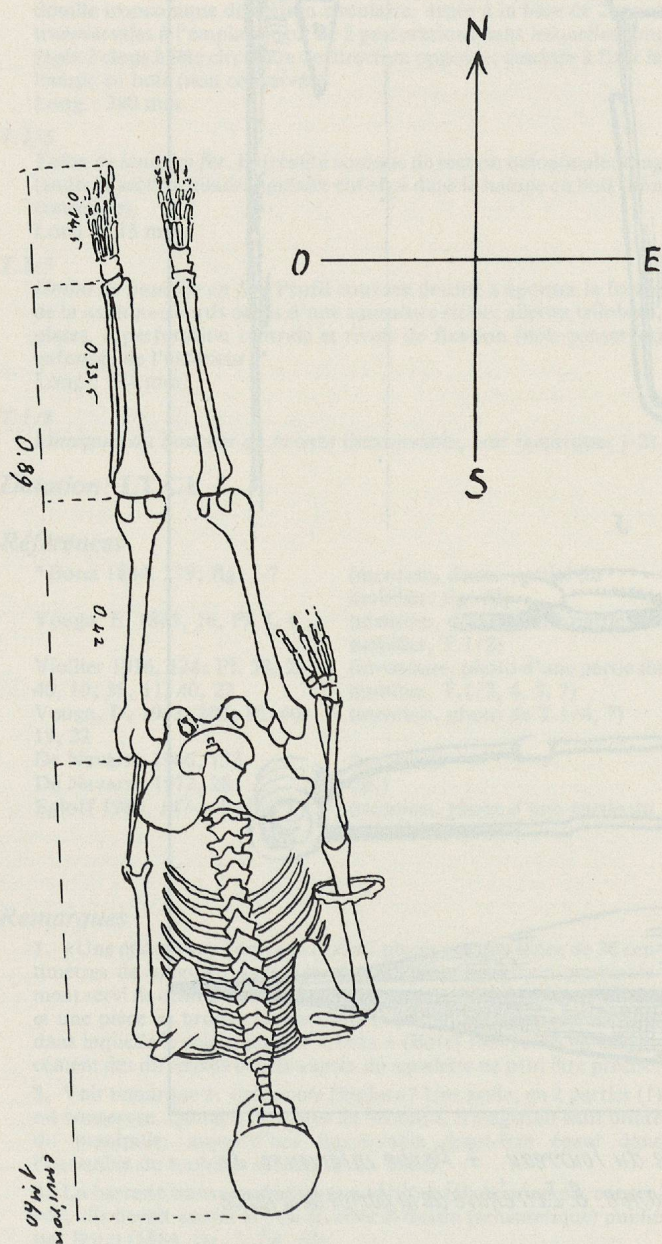


Fig. 63. Relevé de Hauterive NE, T.1. (D'après Egloff 1980, fig. 17).

Tombe unique

Historique des recherches

Le 8.10.1921, une tombe (T.1) a été mise au jour par N. Girola à l'occasion de l'aménagement d'un chemin d'accès à sa gravière.

Localisation du site

Relativement précise, entre Hauterive et La Coudre (environ 500 m. au sud-est de Hauterive, près de la limite communale).

Tombe 1

Structure: prof. fosse: 0,8 m.

Sépulture (fig. 63): orientation ~ N-S (tête au S). Squelette: long.: ~1,60 m. (femme).

Mobilier localisé sur le squelette (Pl. 90): bracelet en verre au bras droit<sup>1</sup>.

Inventaire: MCA Neuchâtel Pl. 61

T.1/1

Fibules en bronze (détruites)<sup>2</sup>

T.1/2

Bracelet en verre. Tige de section plano-convexe de teinte bleu cobalt, segmenté à la surface en 5 côtes longitudinales: une côte médiane proéminente moulurée en 11 éléments en diagonale, 2 côtes perlées de part et d'autre de la côte médiane et 2 côtes latérales lisses. Diam. int.: 80 mm.

(Haevernick 1960: groupe 10).

Datation: LT C2

Références

- ASSP 13, 1921, 59 (mention)
- Vouga, P. 1922, 364-365 (id.)
- Vouga, D. 1943, 133 (inventaire)
- Haevernick 1960, 177 (description du bracelet)<sup>3</sup>
- Egloff 1980, 147, 149; fig. 17 (mention, relevé de la tombe: fig. 63, et photo du bracelet en verre).

Remarques

1. P. Vouga (1922, 364) écrit «bras gauche» mais place le bracelet au bras droit sur le relevé (fig. 63).
2. Il est fait mention de plusieurs fibules en bronze «massacrées» (ASSP 13, 1921, 59). D. Vouga (1943, 222) parle d'«une» fibule. Objet(s) introuvables. P. Vouga (1922, 304) signale que le bracelet est le «seul vestige conservé».
3. Classé à tort sous «La Coudre, Carrière, com. Neuchâtel (Neuenburg)».

— SAINT-AUBIN Grotte aux Fées<sup>1</sup>

CN 1183, Grandson  
548 800 / 193 125

Cette grotte a livré quelques objets de La Tène finale dont des fragments de bracelets en verre de teinte bleue. 3 fibules, 3 monnaies, 2 anneaux, ainsi qu'un fragment de bracelet en verre jaune sont introuvables.

A part ces objets, un anneau à godrons en bronze provient du même emplacement et date de LT B2 (fig. 64). Rien ne permet toutefois d'envisager à priori l'existence

d'une tombe bouleversée, bien que la dimension du bracelet, destiné à être porté par un enfant, soit un argument supplémentaire (voir p. 309).

Références

- \* Vouga, D. 1943, 234 (mention des découvertes)
- Haevernick 1960, 101 (mention d'un bracelet en verre)
- Gigon 1976, 68-69 (mention des découvertes.)

Remarques

1. Ou Grotte aux Filles, Cave aux Filles, Cave aux Fées.

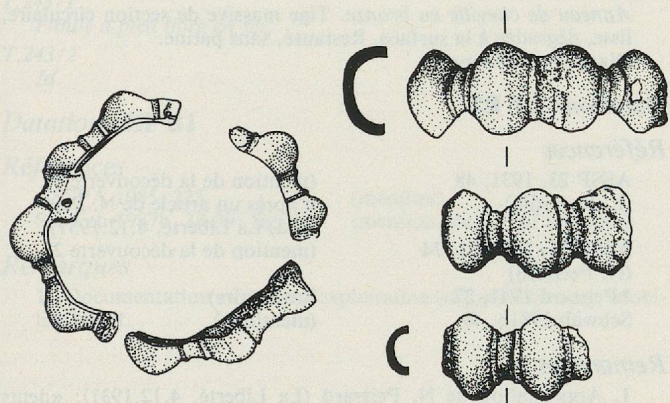


Fig. 64. Anneau à godrons en bronze de Saint-Aubin NE, Grotte aux Fées. Ech. 2:3.

— CANTON DE NEUCHÂTEL ?

L'état déficient dans lequel se trouve le MCA Neuchâtel en ce qui concerne les catalogues anciens et l'inventaire des objets qui y sont conservés, empêche d'attribuer avec certitude certains objets au canton de Neuchâtel même. En effet, plusieurs objets proviennent de dons, de collections manifestement constituées à l'étranger au siècle dernier.

C'est le cas de différents objets, que nous illustrons ici (fig. 65), sans en tenir compte dans nos interprétations.

Datation: LT A

Fig.65/1

Anneau à 6 nodosités et fermoir à tenon en bronze (partiellement conservé). Tige massive de section ovale, présentant 6 nodosités ovoïdes bordées de cannelures et de moulures faiblement dégagées, ornées de croix en creux (forte usure); extrémités et fermoir endommagés.  
Diam. int.: 56-60 mm.

Datation: LT A

Fig.65/2

Chaîne de ceinture en bronze (fragment seul conservé). Alternance d'anneaux simples circulaires, ouverts (2 conservés) et d'éléments intermédiaires massifs présentant une côte centrale et 2 bandes d'attache opposées (un conservé) avec en plus:  
- un crochet à extrémité redressée, trilobée, aménagé sur un anneau plus épais dans le prolongement d'une boucle d'attache;  
- un crochet à extrémité redressée, trilobée, sur un élément intermé-

diaire constitué d'un anneau central plus épais, disposé latéralement entre 2 côtes et boucles d'attache opposées.  
Long. cons.: 117 mm.

Datation: LT C1

Fig.65/3

Bracelet en verre. Tige de section plano convexe, de teinte claire, segmentée à la surface en 5 côtes longitudinales: groupes de 3 côtes transversales et obliques; feuille jaune appliquée à l'intérieur.  
Diam. int.: 81 mm.

Datation: LT C2

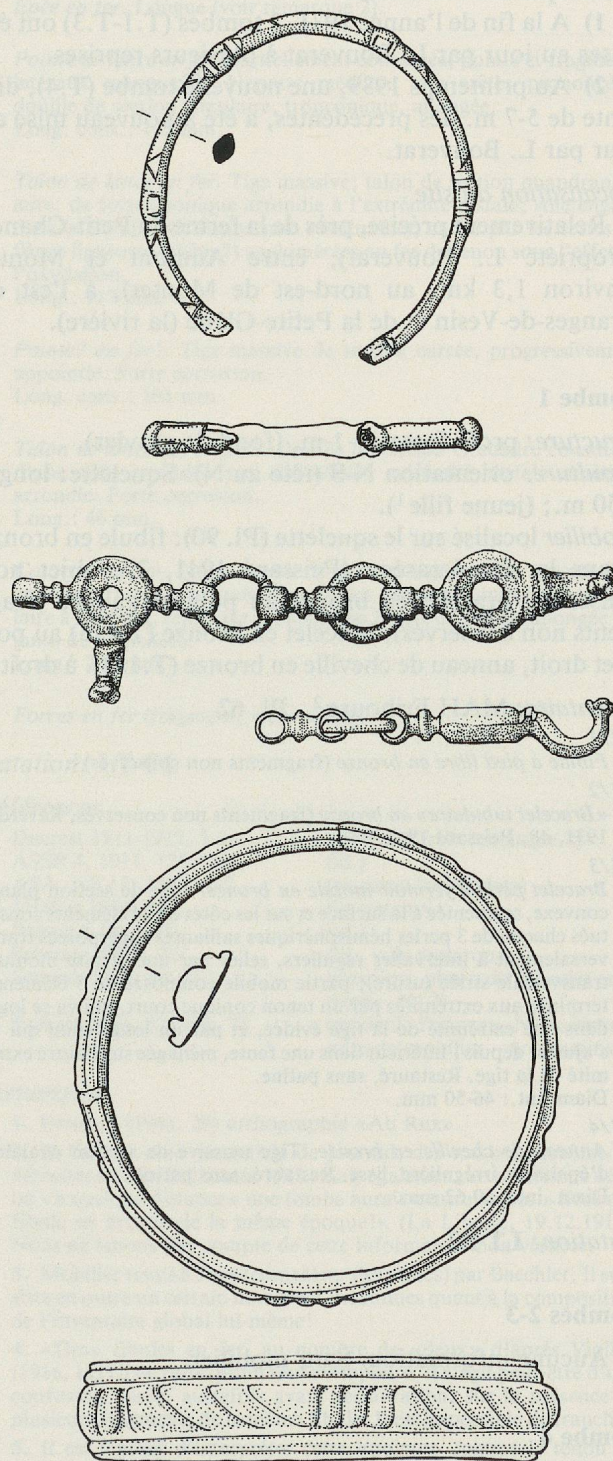


Fig. 65. Mobilier sans provenance (canton de Neuchâtel ?) conservé au MCA Neuchâtel. 1-2: bronze; 3: verre. Ech. 2:3.

CANTON DE FRIBOURG (77-106)

77. AUMONT Petit-Chaney  
(district de La Broye)

CN 1184, Payerne  
~ 553 350 / 184 774

Groupe de tombes (4)

Historique des recherches

1) A la fin de l'année 1931, 3 tombes (T.1-T.3) ont été mises au jour par L. Bouverat à plusieurs reprises.

2) Au printemps 1939, une nouvelle tombe (T.4), distante de 5-7 m. des précédentes, a été à nouveau mise au jour par L. Bouverat.

Localisation du site

Relativement précise, près de la ferme du Petit-Chaney (propriété L. Bouverat), entre Aumont et Montet (environ 1,3 km. au nord-est de Montet), à l'est de Granges-de-Vesin et de la Petite-Glâne (la rivière).

Tombe 1

Structure: prof. fosse: ~ 1 m. (fond de gravier).

Sépulture: orientation N-S (tête au N). Squelette: long.: 1,50 m.; (jeune fille<sup>1</sup>).

Mobilier localisé sur le squelette (Pl. 90): fibule en bronze «dans la tête écrasée» (Peissard 1941, 27, objet non conservé), bracelet en bronze au poignet gauche (fragments non conservés), bracelet en bronze (T.1/3) au poignet droit, anneau de cheville en bronze (T.1/4). à droite.

Inventaire: MAH Fribourg<sup>2</sup> Pl. 62

T.1/1

Fibule à pied libre en bronze (fragments non conservés)<sup>3</sup>.

T.1/2

«Bracelet tubulaire» en bronze (fragments non conservés, Reverdin 1931, 48; Peissard 1941, 27).

T.1/3

Bracelet perlé à fermoir mobile en bronze. Tige de section plano-convexe, segmentée à la surface et sur les côtés en 24 éléments constitués chacun de 3 perles hémisphériques saillantes superposées transversalement à intervalles réguliers, reliés par une étroite moulure transversale striée (usure); partie mobile composée de 5 éléments, terminée aux extrémités par un tenon conique court, qui va se loger dans une extrémité de la tige évidée, et par un long tenon qui va s'ajuster depuis l'intérieur dans une fente, ménagée sur l'autre extrémité de la tige. Restauré, sans patine.  
Diam. int.: 46-50 mm.

T.1/4

Anneau de cheville en bronze. Tige massive de section ovalaire, d'épaisseur irrégulière, lisse. Restauré, sans patine.  
Diam. int.: 60-62 mm.

Datation: LT B2

Tombes 2-3

Aucune information. Sans mobilier.

Tombe 4

Structure: prof. fosse: ~ 0,70 m.

Sépulture: os fortement dégradés (jeune femme<sup>4</sup>).

Mobilier localisé sur le squelette (Pl. 90): bracelet en bronze (T.4/1) au poignet droit; anneau de cheville en bronze (T.4/2) à droite.

Inventaire: MAH Fribourg Pl. 62

T.4/1

Bracelet à tampons en bronze. Tige massive de section circulaire, présentant 23 nodosités ovoïdes à intervalles réguliers; tampons peu marqués, de section ovale, légèrement évidés. Restauré, sans patine.  
Diam. int.: 46-53 mm.

T.4/2

Anneau de cheville en bronze. Tige massive de section circulaire, lisse, dégradée à la surface. Restauré, sans patine.  
Diam. int.: 50 mm.

Datation: LT B2

Références

ASSP 23, 1931, 48 (mention de la découverte 1),  
(L. Reverdin) d'après un article de N. Peissard, La Liberté, 4.12.1931

ASSP 31, 1940/41, 74 (mention de la découverte 2)

(N. Peissard)

\* Peissard 1941, 27

Schwab 1981b, 49

(inventaire)

(mention)<sup>5</sup>

Remarques

1. Appréciation de N. Peissard (La Liberté, 4.12.1931): «dents fines sans aucune trace d'usure, indiquent le corps d'un adolescent, comme d'ailleurs les petites dimensions des bracelets».

2. Mobilier vendu au MAH Fribourg en 1940 par L. Bouverat (au préalable à N. Peissard: lettre au Conseiller d'Etat J. Piller, 29.1.1940)

3. «Petite fibule à timbale» (Reverdin 1931, 48) ou «petite fibule à arc élargi» (Peissard 1941, 27), attribuée à LT Ic par ces auteurs, comme le reste du mobilier.

4. Appréciation de N. Peissard (voir remarque 1).

5. L'année de découverte mentionnée pour T.4 (1940) est erronée; Il s'agit bien de 1939.

— BARBERÊCHE (district du Lac)

CN 1185, Fribourg

D'après de Bonstetten (1878, 4), sur le territoire de la commune: des «squelettes et bracelets en bronze trouvés dans une gravière et détruits par les ouvriers. Epoque anté-romaine». (Information simplement reprise dans le Dictionnaire géographique de la Suisse, I, 163).

Peissard (1941, 28) admet implicitement qu'il s'agit de tombes La Tène. Rien ne permet de l'affirmer et nous ne tenons pas compte ici de ces découvertes.

78. BELFAUX Pré-Saint-Maurice  
(district de La Sarine)

CN 1185, Fribourg

574 700 / 185 800

Groupe de tombes (2)

Historique des recherches

En mars et en août 1984, 2 tombes ont été explorées à l'occasion des fouilles de la nécropole du Haut Moyen Age.

**Localisation du site**

Précise, à l'est du village, près de l'église.

**Inventaire:** SAC Fribourg<sup>1</sup>

**Tombe 200**

T.200/1

*Fibule à pied libre en fer.*

**Datation:** LT B2

**Tombe 243**

T.243/1

*Fibule à pied libre en fer.*

T.243/2

*Id.*

**Datation:** LT B1

**Références**

ASSPA 1985, 225 (mention)  
Schwab 1987b, 38-39; fig. 34 (mention, dessin du mobilier)

**Remarques**

1. Documentation en cours d'exploitation au SAC Fribourg. Mobilier inédit.

**79. BELFAUX Sur le Ruz<sup>1</sup>**  
(district de la Sarine)

CN 1185, Fribourg  
~ 574 500 / 185 700

**Groupe de tombes (plusieurs...)**

**Historique des recherches**

Au printemps et à la fin de l'année 1911<sup>2</sup>, plusieurs tombes, distantes de quelques mètres les unes des autres, ont été mises au jour par les ouvriers de Ch. Baechler, dans une gravière de l'Etat.

**Localisation du site**

Relativement précise, au sud-ouest (environ 200 m.) du centre du village.

**Inventaire:** MAH Fribourg<sup>3</sup> Pl. 62-63

1

*Fibule à pied attaché en fer*<sup>4</sup>. Ressort à 4 spires (3 conservées) et corde externe; pied fixé au sommet de l'arc à l'aide d'une griffe (en grande partie non conservée), orné d'un bouton discoïde aplati, dans l'axe du pied, lisse; arc de section circulaire, lisse.  
Long.: 133 mm.

2

*Bracelet en « lignite »*. Tige de section plano-convexe; bords externes en partie détachés par une gorge. Fentes et craquelures à la surface.  
Diam. int.: 70-77 mm.

3a-b

*Crochet de ceinture en bronze*. Tige de section plano-convexe, composée de 2 anneaux de forme subtriangulaire disposés en 8 de part et d'autre d'un élément de forme losangique mouluré; cet élément central est orné d'un bouton circulaire à l'intérieur duquel un triangle aux côtés curvilignes en relief est dégagé.

3a Traces d'usure sur une extrémité d'un des 2 anneaux où venait se loger un crochet; 2 boutons hémisphériques, sorte d'« antennes » sur l'extrémité de l'autre anneau.  
Long.: 65 mm.

3b (Partiellement conservé). Boutons hémisphériques du même type avec « antennes » sur une extrémité d'un des 2 anneaux; l'autre

anneau devait se terminer par un crochet (non conservé). Restauration, sans patine (complété abusivement: le crochet est restitué).  
Long. max. cons.: 38 mm.

4

*Anneau tubulaire en bronze* (partiellement conservé). Tige de section ovale formée de 2 coques assemblées sur un noyau en matière organique. Restauré, sans patine, complété abusivement (la partie originale n'est plus reconnaissable).  
Diam. ext.: ~ 65 mm.

5

*Anneau en fer* (4/5 conservés). Tige de section ovale aplatie. Forte corrosion. Restauré, sans patine, complété.  
Diam. int.: 30 mm.

6

*Epée en fer*. Longue (voir remarque 2).

7

*Pointe de lance en fer* (partiellement conservée, pointe et fragments latéraux manquent). Nervure médiane aux arêtes prononcées; douille de section circulaire, tronconique, allongée.  
Long. cons.: 193 mm.

8

*Talon de lance en fer*. Tige massive; talon de section quadrangulaire, de forme conique arrondie à l'extrémité distale; soie engagé dans la hampe (de forme non restituable), caché par les restes de fibres ligneuses (chêne?) agglomérées au fer du tenon sous l'effet de l'oxydation.  
Long.: 117 mm.

9

*Pointe? en fer*<sup>5</sup>. Tige massive de section carrée, progressivement appointie. Forte corrosion.  
Long. cons.: 101 mm.

10

*Talon de lance (?) en fer*<sup>5</sup>. Douille de section circulaire constituée d'une tôle enroulée sur elle-même; extrémité distale amincie, arrondie. Forte corrosion.  
Long.: 46 mm.

11

*Couteau en fer*. lame droite de section triangulaire (pointe non conservée); soie constituée d'un ruban plat horizontal (perpendiculaire à la lame), replié sur lui-même en forme de boucle allongée (en guise de manche?).  
Long.: 249 mm.

12

*Forces en fer* (fragment, introuvable).

**Datation:** LT C1

**Références**

Ducrest 1911-1912, 3-4 (mention, voir remarque 2)  
ASSP 4, 1911, 125-126 (id.)  
ASA, NF 13, 1911, 312 (mention incomplète)  
Viollier 1916, 121 (inventaire)  
Peissard 1941, 29 (id.)  
Schwab 1981b, 51 (id., voir remarque 4)  
Schwab 1982, 48-49 (mention, photo du bracelet en lignite, N° 2)  
Raftery 1988, 67; Fig. 78 (étude de l'anneau, N° 4; inventaire du mobilier - nos dessins)

**Remarques**

1. Peissard (1941, 29) orthographe « Au Ruz ».
2. Si l'on en croit un article de journal, des tombes auraient été détruites à la fin de l'année 1911, mais également au printemps déjà, où « à quelque distance » une tombe aurait « entre autres » livré une fibule en bronze de la même époque! (La Liberté, 19.12.1911). Nous ne tenons pas compte de cette information non vérifiée.
3. Mobilier remis à Joye (contrôleur des rentes) par Baechler. Il subsiste en outre un certain nombre d'inconnues quant à la composition de l'inventaire global lui-même!
4. « Des » fibules en fer, au nombre de « deux » d'après Viollier (1916, 121) il ne reste qu'un seul exemplaire. Il s'agit peut-être d'une confusion basée, autrefois avant restauration, sur la présence de plusieurs fragments de la même fibule. Il est impossible de trancher.
5. Il est tentant d'interpréter cette « pointe » comme le tenon ou la soie d'un talon de lance, à la suite des études technologiques conduites à Gournay-sur-Aronde (Rapin, in: Brunaux et Rapin 1988, 104-108). Dans ce cas, la douille (N° 10, Pl. 63) pourrait

La Liberté 19.12.1911	Soc. frib. Sc. nat. 4, 1911-1912, 3-4 (= ASSP 4, 1911, 125-126)	Viollier 1916, 121 (= Peissard 1941, 29)	MAH Fribourg Inv. N°	PL.
<b>Printemps</b> 1 fibule, bronze «entre autres»	—	—	—	—
<b>Hiver</b> 2 longues fibules, fer	«des fibules en fer et en bronze»	«deux fibules La Tène II en fer»	4536	62/1
1 bracelet, «lignite»	«bracelet en lignite»	«bracelet de lignite»	4532	62/2
2 fragments, bronze (ceinture)	«des boucles de ceinturon avec accessoires en bronze»	«crochet de ceinture en bronze»	4534, 4535	62/3
1 «autre objet en bronze... ornement»	«un autre objet en bronze rond, percé d'un trou»	«gros anneau tubulaire en bronze»	4533	62/4
—	—	—	4543	62/5
1 longue épée, fer (brisée)	«longue épée en fer»	«épée en fer»	—	—
1 lance	«des débris de lance»	«fragments de lances en fer»	4539, 4542	62/7,9
?		«deux talons de lance en fer»	4540, 4541	62/8,10
2 outils en pointe	—	«fragment de couteau en fer»	4538	62/11
		«fragment de force en fer»	—	—

Tab. 7 La (ou les) tombes de BELFAUX FR, Sur-le-Ruz: mobilier et corrélations.

lui être associée et ces éléments constitueraient un talon mixte, à soie et à douille; remarquons toutefois le faible diamètre de cette douille, martelée à son extrémité (et qui pourrait bien provenir de la récupération d'une douille de lance!).

L'incertitude des conditions de trouvailles et une restauration très poussée nous empêchent d'obtenir une certitude, d'autant plus que des *outils* sont associés à cet ensemble (couteau, forces); on pourrait très bien leur adjoindre un autre instrument à pointe emmanchée...

## 80. BLESSENS La Cuannaz (district de La Glâne)

CN 1234, Moudon  
~ 554 000 / 162 200

### Tombe unique

#### Historique des recherches

En mars 1913, une tombe (T.1) a été mise au jour à l'occasion du creusement des fondations de la nouvelle maison d'école<sup>1</sup>.

#### Localisation du site

Précise, dans le village, sous l'école.

### Tombe 1

Structure: prof. fosse: 0,8 m.

Sépulture: os fortement dégradés (femme, jeune<sup>2</sup>).

### Inventaire: MAH Fribourg Pl. 65

#### T.1/1

*Perle en ambre.* Tige de section losangique à arête externe marquée (bord légèrement endommagé), de couleur rouge orange; perforation bilatérale en entonnoir.

Diam. ext.: 17 mm.

#### T.1/2

*Bracelet en verre.* Tige de section plano-convexe, de teinte vert bleu, ornée à la surface d'une étroite crête perlée bleu foncé.

Diam. int.: 74 mm.

(Haevernick 1960: groupe 12).

#### T.1/3

*Chaîne de ceinture en bronze* (partiellement conservée). Petits mailons simples de forme subcirculaire.

– 3 éléments intermédiaires différents: une tige moulurée transversalement, terminée par 2 boucles d'attache (une boucle endommagée de chaque côté) pour une chaîne double de part et d'autre (un fragment conservé); un anneau central (dans lequel peut venir se loger un crochet) prolongé par 2 boucles d'attache de part et d'autre pour une chaîne double (3 fragments conservés); un anneau central étroit, prolongé sur un côté par 2 boucles d'attache pour une chaîne double et sur l'autre par 3 boucles d'attache en triangle, destinées à fixer des pendentifs.

– Un pendentif biconique, présentant une boucle d'attache et terminé sur l'extrémité distale par un petit bouton sphérique; – 2 crochets différents: un anneau central prolongé sur une extrémité par 2 boucles d'attache pour une chaîne double et terminé par un crochet redressé, à décor ornithomorphe (tête d'oiseau aux yeux marqués par 2 boutons hémisphériques et au bec dégagé par une moulure); un anneau central prolongé par une boucle d'attache de grand format disposée perpendiculairement à l'anneau dans l'axe du crochet, et terminé par un crochet redressé, trilobé (3 boutons sphériques). Restauré, sans patine, complété abusivement.

Long. crochets: 4,5 et 4,6 mm.

### Datation: LT C1

Références

ASSP 6, 1913, 102	(mention)
Viollier 1916, 121	(inventaire)
Peissard 1941, 30	(id.)
Haevernick 1960, 182	(description du bracelet, T.1/3)
Schwab 1981b, 52	(mention)
Schwab 1982, 46-47	(mention, photo du mobilier reconstitué)

Remarques

- Des sondages, pratiqués dans le voisinage par N. Peissard (La Liberté, 23.7.1913) n'ont révélé la présence d'aucune autre tombe.
- Appréciation de N. Peissard (ibid.).

81. BÖSINGEN Blumisberg<sup>1</sup> (Sensebezirk)

CN 1186, Schwarzenburg  
~ 558 800 / 191 040

Tombe unique

Historique des recherches

En 1887, une tombe (T.1) a été détruite dans une gravière.

Localisation du site

Relativement précise, au sud-est de Blumisberg (environ 400 m.), entre Wünnewil et Ueberstorf.

Tombe 1

Inventaire: MAH Fribourg<sup>2</sup> Pl. 63

T.1/1

*Perle en verre.* Tige de section plano-convexe, de teinte claire: feuille jaune appliquée à l'intérieur.  
Diam. ext.: 25 mm.  
(Haevernick 1960: groupe 20).

T.1/2

*Id.* Tige de section triangulaire à arête externe très marquée, de teinte claire: feuille jaune appliquée à l'intérieur.  
Diam. ext.: 35 mm.  
(Haevernick 1960: groupe 20).

Datation: LT C2

Références

ASHF 6, 1899, 275	(mention)
Viollier 1916, 122	(inventaire)
Peissard 1941, 30	(id.)
Schwab 1981b, 51	(id.)
Schwab 1982, 48-49	(mention, photo des perles)
Schwab 1984c, 17-19	(mention, dessin des perles)

Remarques

- Lieu-dit «Chrüzacker», actuellement «Golfplatz».
- Mobilier remis le 10.11.1887 au MAH Fribourg par de Techtermann (lors de la séance de la Société d'Histoire de Fribourg: ASHF 6, 1899, 275).

82. BÖSINGEN Noflen (Sensebezirk)

CN 118, Schwarzenburg  
~ 587 725 / 193 700

Groupe de tombes (T.1 seule observée<sup>1</sup>)

Historique des recherches

Le 12.2.1974, une tombe (T.1) a été détruite à l'occasion du creusement de la cave d'une vieille maison (propriété F. Wohlhauser).

Les déblais furent tamisés à l'eau par le SAC Fribourg et le mobilier recueilli (partiellement?).

Localisation du site

Précise, dans le village de Noflen, sous une maison (environ 2 km. à l'est de Bösingen).

Tombe 1

*Structure:* prof. fosse: 0,9 m.

*Sépulture:* orientation S-N (tête au S). Squelette: long.: 162 cm.; femme, 40-50 ans<sup>2</sup>.

*Inventaire:* MAH Fribourg Pl. 64

T.1/1

*Fibule à pied attaché en bronze.* Ressort à 6 spires et corde externe; pied fixé au sommet de l'arc à l'aide d'une griffe cylindrique, orné d'un bouton sphérique entre 2 moulures; arc de section circulaire, lisse. Restauré, sans patine.  
Long.: 70 mm.

T.1/2

*Perle en verre.* Corps subsphérique, aplati à l'emplacement de l'orifice, de teinte bleu foncé.  
Diam. ext.: 6 mm.

T.1/3

*Id.* (1/4 conservé). Teinte bleu clair.

T.1/4

*Id.* Teinte bleue, très foncée, ornée d'inclusions de minuscules éléments bleus, rouges et jaunes à la surface.  
Diam. ext.: 7 mm.

T.1/5

*Perle en ambre.* Corps lenticulaire à arête externe marquée, de couleur rouge orange; perforation cylindrique.  
Diam. ext.: 19 mm.

T.1/6

*Id.* (petit fragment conservé). Tige de section plano-convexe, de couleur rouge orange.

T.1/7

*Bracelet en verre* (cassé en plusieurs fragments). Tige de section plano-convexe, de teinte vert-bleu, ornée à la surface d'une crête longitudinale segmentée régulièrement par pincement en 18 éléments ovoïdes présentant une cupule au sommet.  
Restauré, complété.  
Diam. int.: 72-75 mm.  
(Haevernick 1960: groupe 12).

T.1/8

*Bague spiralée en argent.* Tige filiforme à 2 enroulements; extrémités appointies superposées. Restauré, sans patine.  
Diam. int.: 16 mm.

Datation: LT C1

Références

ASSPA 61, 1978, 191; Abb. 30	(mention, dessin du mobilier <sup>3</sup> )
(H. Schwab)	
Schwab 1981b, 51	(mention, voir remarque 3)
Schwab 1984c, 17-19	(mention, dessin de T.1/1, 7)

Remarques

- Selon les gens du village, plusieurs tombes auraient été détruites aux alentours; elles renfermaient des armes en fer (renseignement H. Schwab).
  - D'après un rapport préliminaire de B. Kaufmann adressé à H. Schwab (SAC Fribourg). (Transmis par H. Schwab le 1.9.1985).
  - T.1/1 = Abb. 30, 3  
T.1/2 = Abb. 30, 6  
T.1/3 = Abb. 30, 7  
T.1/4 = Abb. 30, 5  
T.1/5 = Abb. 30, 10  
T.1/6 = Abb. 30, 8  
T.1/7 = Abb. 30, 4  
T.1/8 = Abb. 30, 9
- Nous considérons comme «modernes» les fragments de chaîne (?) en fer (Abb. 30, 1), le bouton (de vareuse militaire?) et le fragment de bronze (Abb. 30, 2).

83. BROC Villa Cailler<sup>1</sup>  
(district de La Gruyère)

CN 1125, Gruyères  
~ 574 725 / 161 725

Groupe de tombes (6)

Historique des recherches

Dans la première quinzaine du mois d'août 1911, 6 tombes (T.1-T.6), distantes de 5 à 8 m. les unes des autres, ont été mises au jour à l'occasion de la construction du chemin de fer Bulle-Broc (et plus particulièrement de l'établissement de la ligne électrique); 4 tombes (T.1-T.4) ont été détruites; 2 tombes seulement (T.5-T.6) ont pu être fouillées par l'abbé F. Ducrest<sup>2</sup>.

Localisation du site

Précise, au nord-ouest de Broc (actuellement dans le village) sur le plateau qui domine, à l'est, la Sarine.

Tombes 1-4

Structures: prof. fosse: 0,15-1,1 m.

Sépultures: orientation S-N (tête au S<sup>3</sup>). Squelettes: long.: 1,6-1,8 m.

Mobilier mélangé.

Inventaire: MAH Fribourg<sup>4</sup> Pl. 64-65

T.1-4/1

*Fibule à pied libre en bronze.* Ressort à 14 spires et corde externe sous le ressort; porte-ardillon allongé; pied replié sur le sommet de l'arc, terminé par un disque à 5 perforations (une centrale et 4 latérales; cabochon non conservé), prolongé par un court appendice hémisphérique; arc de section circulaire, épaissi au sommet, lisse. Restauré, sans patine.  
Long.: 48 mm.

T.1-4/2

*Id.* Ressort à 6 spires et corde externe (partiellement conservée, ardillon cassé); (pied non conservé); arc de section circulaire, légèrement aplati sur la face interne, épaissi au sommet, lisse. Restauré, sans patine.  
Long.: 68 mm.

T.1-4/3

*Id.* Ressort à au moins 8 spires et corde externe (non conservée, ardillon non conservé); (pied non conservé); arc de section circulaire, épaissi au sommet, lisse. Restauré, sans patine.  
Long.: 59 mm.

T.1-4/4

*Id.* Ressort à 6 spires et corde externe (ardillon non conservé); (pied non conservé); arc de section circulaire, épaissi au sommet, lisse. Restauré, sans patine.  
Long. cons.: 42 mm.

T.1-4/5

*Id.* Ressort à 6 spires et corde externe (ardillon non conservé); (pied non conservé); arc de section circulaire, épaissi au sommet, lisse. Restauré, sans patine.  
Long. cons.: 35 mm.

T.1-4/6

*Id.* Ressort à au moins 8 spires (corde et ardillon non conservés); (pied non conservé); arc de section circulaire, épaissi au sommet, lisse. Restauré, sans patine.  
Long. cons.: 36 mm.




Fig. 66. Mobilier de Broc FR, Villa Cailler (Pl. 64-65). (D'après une photo d'archives du SAC Fribourg). Ech. 1:2.




Fig. 67. Une parure du mobilier de Broc FR, Villa Cailler (Pl. 64-65). (D'après Peissard 1914, fig. 6). Ech. 1:2.

T.1-4 / 7

*Id.* (introuvable). Pied terminé par un bouton ovulaire (mouluré?), prolongé par un long appendice; arc aplati au sommet, de forme rectangulaire.  
(Dessin d'après photo: fig. 66).

T.1-4 / 8

*Id.* (introuvable). Pied terminé par un disque perforé (au moins 3 trous), prolongé par un appendice terminé par un bouton.  
(Dessin d'après photo: fig. 66).

T.1-4 / 9

*Id.* (introuvable). Disque du pied à perforation centrale.  
(Dessin d'après photo: fig. 66).

T.1-4 / 10

*Id.* (introuvable). Bouton ornant le pied, présentant une bande striée au centre et entouré de 2 bandes striées.  
(Dessin d'après photo: fig. 66).

T.1-4 / 11

*Id.* (introuvable). Arc présentant 3 moulures transversales au sommet.  
(Dessin d'après photo: fig. 66).

T.1-4 / 12

*Id.* (introuvable). Arc aplati au sommet.  
(Dessin d'après photo: fig. 66).

T.1-4 / 13

*Id.* (introuvable). Arc.  
(Dessin d'après photo: fig. 66).

T.1-4 / 14

*Id.* (introuvable). Ressort à 8 spires et corde externe.  
(Dessin d'après photo: fig. 66).

T.1-4 / 15

*Id.* (introuvable). Ressort à au moins 10 spires.  
(Dessin d'après photo: fig. 66).

T.1-4 / 16

*Id.?* (introuvable). Fragment de ressort?  
(Dessin d'après photo: fig. 66).

T.1-4 / 17

*Anneau fermé en bronze.* Tige de section circulaire, lisse, en bronze coulé sur un noyau en argile, complétée par un étroit ruban en bronze ajusté sur la face interne. Restauré, sans patine, complété.  
Diam. int.: 49 mm.

T.1-4 / 18

*Anneau creux en bronze.* Tige composée d'une mince tôle en forme de coque de section semi-circulaire, ornée à la surface de bossettes ovoïdes superposées transversalement par groupes de 3, encadrées par un croisillon formé de lignes gravées, définissant une série de losanges lisses alternant avec les bossettes; présence de rivets en bronze destinés à fixer l'anneau sur une âme en matière organique, vraisemblablement en bois (non conservée). Restauré, sans patine, complété abusivement (les fragments originaux ne sont plus identifiables).  
Diam. int.: ~ 58 mm.

T.1-4 / 19

*Anneau creux à fermoir mobile en bronze.* Tige composée d'une coque de section ovale creuse, perforée transversalement à une extrémité; partie mobile en forme de godron semi-cylindriques entre 2 gorges et 2 larges moulures transversales, terminé à une extrémité par une languette perforée transversalement (cheville de fermeture - non conservée - qui va s'y loger et fixer la partie mobile à la tige perforée) et à l'autre par un tenon qui va se loger dans une alvéole ménagée sur l'autre extrémité de la tige (le système n'a pas été ouvert). Restauré, sans patine.  
Diam. int.: 75-45 mm.

T.1-4 / 20

*Anneau à godrons en bronze (2 godrons conservés).* Tige creuse composée de godrons hémisphériques séparés par des gorges moulurées étroites. Restauré, sans patine, complété.  
Long. cons.: 32 mm.  
(Dessin en partie d'après photo: fig. 67).

T.1-4 / 21

*Id.* 5 godrons conservés. Restauré, sans patine, complété.  
Diam. int.: ~ 58 mm.

T.1-4 / 22

*Bague en bronze.* Ruban de section plano-convexe, lisse. Restauré, sans patine.  
Diam. int.: 21 mm.

T.1-4 / 23

*Id.* (introuvable).

T.1-4 / 24

*Bague coudée en bronze.* Ruban de section plano-convexe, lisse. Restauré, sans patine.  
Diam. int.: 17 mm.

T.1-4 / 25

*Id.*

**Datation: LT B2**

### Tombe 5

*Sépulture:* orientation N-S (tête au S).

*Mobilier* localisé sur le squelette (Pl. 90): bracelet en bronze (T.5/2); au bras droit fragments de fer (T.5/1) (fibules<sup>5</sup>) sur la poitrine (non conservés).

*Inventaire:* MAH Fribourg Pl. 65

T.5/1

*Fibule(s?) en fer* (introuvables, voir remarque 5).

T.5/2

*Bracelet à godrons et fermoir mobile en bronze.* Tige massive de section plano-convexe, composée de 18 godrons hémisphériques séparés par des gorges étroites; partie mobile composée de 3 éléments? Traces d'un trou de fermeture? Restauré, complété faussement (partie mobile soudée; orifices de fermeture en partie non identifiables).  
Diam. int.: 48 mm.

**Datation: LT B2**

### Tombe 6

*Sépulture:* orientation N-S (tête au S).

*Mobilier* localisé sur le squelette<sup>6</sup> (Pl. 90): 4 fibules en bronze (T.6/1-4) sur le haut du corps (sur la poitrine, T.6/1, sur l'épaule, T.6/2-3, près de l'oreille T.6/4); un bracelet tubulaire en bronze (T.6/6) au bras droit, un bracelet en fer (T.6/7) et un bracelet en bronze (T.6/8) au bras gauche; une bague en argent (T.6/9) à la main droite (une bague large et 2 bagues coudées en bronze, T.6/10-12, non localisées), un anneau tubulaire en bronze (T.6/13) sur le ventre et 2 anneaux de chevilles tubulaires en bronze (T.6/14-15).

*Inventaire:* MAH Fribourg Pl. 65-66.

T.6/1

*Fibule à pied libre en bronze.* Ressort à 12 spires enroulées sur un axe en fer, orné aux extrémités d'une croix en creux et fixé de chaque côté par une goupille en bronze moulurée en forme de rouelle; portardillon mouluré; pied replié sur l'arc, terminé par un disque strié sur la tranche sur lequel est fixé une timbale en bronze, convexe, également strié sur la tranche, recouvrant un noyau de résine?, à l'aide d'un rivet en bronze à tête lenticulaire, prolongé par un court appendice strié et bifide à l'extrémité; arc massif de section quadrangulaire, orné au sommet d'une esse à rotation dextre en relief entourée de 3 côtes transversales. Restauré, sans patine.  
Long.: 67 mm.

T.6/2

*Id.* Ressort à 8 spires et corde externe (1/2 conservé, sans l'ardillon); pied replié sur l'arc, terminé par un disque sur lequel est fixé un cabochon de «corail» blanc, à l'aide de 5 rivets en bronze, composé de 4 éléments disposés autour d'un élément central circulaire, striés à la surface, en étoile sur l'élément central et en chevrons sur les 4 éléments latéraux; arc de section plano-convexe segmenté en 2 boutons hémisphériques. Restauré, sans patine.  
Long.: 64 mm.

T.6/3

*Id.* (fragment du pied seul conservé). Disque à 4 perforations (une centrale et 3 latérales asymétriques) avec un fragment latéral de «corail» du cabochon, prolongé par un court appendice semi-circulaire. Restauré, sans patine.  
Long. cons.: 34 mm.  
(Dessin en partie d'après photo: fig. 66).

T.6/4

*Id.* Ressort à 6 spires et corde externe; pied replié vers le sommet de l'arc (extrémité non conservée); arc de section convexe, aplati, élargi au sommet, de forme ovale. Restauré, sans patine.  
Long.: 41 mm.

T.6/5

*Id.* Pied libre (extrémité seule conservée), terminé par un disque à perforation centrale et prolongé par un court appendice.  
Long. cons.: 38 mm.

T.6/6

*Bracelet tubulaire à fermoir en bronze* (~2/3 conservés). Tige de section circulaire, lisse; trou de fixation du fermoir. Restauré, sans patine, complété (orifice du fermoir plus visible).  
Diam. int.: ~52 mm.

T.6/7

*Bracelet fermé à godrons en bronze.* Tige creuse constituée de 10 godrons hémisphériques séparés par des gorges moulurées. Restauré, sans patine.  
Diam. int.: ~70 mm.

T.6/8

*Bracelet en fer* (introuvable).

T.6/9

*Bague en argent* (introuvable). Large.  
(Dessin d'après photo: fig. 66)<sup>7</sup>.

T.6/10

*Bague en bronze.* Ruban large de section plano-convexe, lisse. Restauré, sans patine.  
Diam. int.: 19 mm.

T.6/11

*Bague coudée en bronze.* Ruban de section plano-convexe, lisse. Restauré, sans patine.  
Diam. int.: 19 mm.

T.6/12

*Id.* (paire). Restauré, sans patine.  
Diam. int.: 19 mm.

T.6/13

*Anneau tubulaire en bronze.* Tige de section losangique composée de 2 coques lisses assemblées sur un noyau en matière organique par martelage, formant une crête externe. Restauré, sans patine.  
Diam. ext.: 27 mm.

T.6/14

*Anneau de cheville tubulaire en bronze* (~3/4 conservés). Tige de section subcirculaire légèrement aplatie sur la face interne, côtelée à la surface. Restauré, sans patine, complété.  
Diam. int.: ~75 mm.

T.6/15

*Id.* (~1/4 conservé).

**Datation: LT B2**

### Références

- ASA, NF 13, 1911, 205-206 (mention = La Liberté, 9.9.1911) (F. Ducrest)  
Ducrest 1911-1912, 2-3 (mention)  
ASSP 4, 1911, 125-126; fig. 54 (mention, photo d'une sélection du mobilier: fig. 67)  
\* Peissard 1914, 247-249; fig. 6 (étude, photo d'une sélection du mobilier = ASSP 4, 1911, fig. 54) (inventaire) (id.)  
Viollier 1916, 122 (id., dessin de l'anneau T.1-4/21 et de la fibule T.6/2)  
Peissard 1941, 32-33 (mention, photo de la fibule T.6/2 reconstituée<sup>8</sup>)  
Schwab 1981b, 48; 51, fig. 2 (étude de l'anneau, T.6/13; inventaire du mobilier – nos dessins)  
Schwab 1982, 50-51  
Raftery 1988, 68; Fig. 79

**Remarques**

1. Situé plus exactement entre la villa de M. Cailler (conseiller national) et celle de Ch. Sudan.
2. Les fouilles ont selon toute vraisemblance été surveillées par l'abbé Ducrest (mention au dos d'une photo conservée au SAC Fribourg, fig. 66) auteur entre autres du premier article (La Liberté, 9.9.1911 = ASA, NF 13, 1911, 205-20). La poursuite des fouilles s'est avérée négative.
3. Tombes «parallèles à la Sarine» (Peissard 1941, 33), «les pieds tournés vers le nord» (La Liberté, 14.8.1911).
4. Viollier (1916, 122) signale «fibule La Tène Ic», «fragments de 7 fibules La Tène Ic», «2 fibules La Tène Ib»: 6 fibules, fragmentaires, sont conservées au MAH, Fribourg (T.1-4/1-6). Les photos d'archives conservées au SAC Fribourg permettent de compléter cet inventaire (fig. 66-67): 10 fragments, appartenant à au moins 4 fibules (4 arcs) y figurent (= Pl. 64, T.1-4/7-16). Viollier mentionne encore la présence d'«1 bague mince» et «dans la terre, en dehors des tombes: couteau de fer, manche de bronze» (introuvable) qui ne peut donc être attribué à la période de La Tène sans vérification.
5. Viollier 1916, 122: «fragments de fer»; Peissard 1941, 33: «débris de fer (fibules) sur la poitrine».
6. Il n'est pas absolument certain que l'individualisation de chaque fibule proposée soit la bonne et il n'est pas possible de situer ces dernières à droite ou à gauche (voir Viollier 1916, 122). Le pied d'une cinquième fibule en bronze (T.6/5) a été inventorié à la suite par Peissard (Inventaire MAH Fribourg); nous l'attribuons en conséquence également à T.6, sans preuve absolue, et sans en connaître la localisation sur le squelette (Pl. 90). Viollier mentionne en outre: «un bracelet de fer au bras droit» (T.6/7 introuvable), «une bague large en argent à la main droite» (T.6/9, volée au MAH Fribourg avant 1962), 2 anneaux tubulaires sur le ventre (il s'agit des 2 moitiés de l'anneau T.6/13). Le bracelet à godron (T.6/8) a été volé au SAC Fribourg en 1975!
7. Il n'est pas absolument certain que ces fragments soient bien ceux de la bague large en argent (ce que la photo laisse pourtant supposer); il pourrait s'agir de la bague en bronze, également introuvable, des premières tombes détruites (T.1-4/24).
8. Inventaire légèrement différent: il manque une fibule et le «bracelet en fer» est de trop.

**84. BROC Les Moulins  
(district de La Gruyère)**

CN 1125, Gruyères  
~ 573 850 / 161.500

**Tombe unique**

*Historique des recherches*

En 1913, une tombe (T.1) a été détruite dans un jardin.

*Localisation du site*

Relativement précise, sur un plateau situé au nord-est du village (environ 800 m. au sud de la fabrique et de la Jogne, la rivière).

**Tombe 1**

Aucune information<sup>1</sup>.

*Inventaire:* MAH Fribourg Pl. 66

*T.1/1*

*Fibule à pied libre en bronze* (ressort et ardillon non conservés). Porte-ardillon mouluré; pied replié sur l'arc, terminé par un disque à perforation centrale (ardillon non conservé), prolongé par un appendice spatuliforme; arc de section circulaire, profondément côtelé. Restauré, sans patine.  
Long. cons.: 50 mm.

*T.1/2*

*Id.* (fragment du pied seul conservé). Disque orné d'un cabochon de «corail» composé de 4 éléments disposés autour d'un élément cen-

tral circulaire, striés, fixés à l'aide de 5 rivets en bronze, prolongé par un court appendice concave terminé par un bouton sphérique. Restauré, sans patine.  
Long. cons.: 32 mm.

*T.1/3*

*Fibule en bronze* (ardillon seul conservé, appartient probablement à T.1/1 ou T.1/2). Restauré, sans patine.  
Long. cons.: 32 mm.

**Datation: LT B2**

*Références*

Peissard 1941, 33 (inventaire)

*Remarques*

1. Mobilier recueilli dans les déblais, inventaire (sans doute incomplet).

**85. Chandossel L'Enclose<sup>1</sup> (Seebezirk)**

CN 1185, Fribourg  
~ 573 020 / 193 420

**Tombe unique**

*Historique des recherches*

En 1928, une tombe (T.1) a été mise au jour par J. Perriard dans la gravière de l'Enclose (voir remarque 1).

*Localisation du site*

Relativement précise, au nord-est du village (environ 300 m.), près de la frontière bernoise.

**Tombe 1**

*Sépulture:* os fortement dégradés

*Inventaire:* HM Murten Pl. 66

*T.1/1*

*Bracelet ouvert en bronze.* Tige massive de section ovale ornée à la surface de 4 paires de «masques» en relief opposés par la tête et séparés par 2 gorges concaves de part et d'autre d'une moulure à arête aigüe; ouverture sur l'une de ces moulures. Restauré, sans patine.  
Diam. int.: 53-56 mm.

*T.1/2*

*Id.* (paire).  
Diam. int.: 54-58 mm.

**Datation: LT B2**

*Références*

- |   |  |
|---|--|
| ASSP 33, 1942, 4, Pl. XI, 1-2                           | (mention, voir remarque 1, photo des bracelets)          |
| ASSPA 57, 1972/73, 267, fig. 53; Taf. 38, 1 (H. Schwab) | (mention corrigée, dessins et photo des bracelets)       |
| Megaw 1974/75, 67-70; Pl. 4, 1-2                        | (étude détaillée, photos, parallèles)                    |
| ASSPA 61, 1978, 192-193 (H.-M. von Kaenel)              | (découverte d'un bracelet identique à Seedorf BE, Wiler) |
| Jb BHM 61-62, 1981-1982, 33, Abb. 29                    | (id.)  |
| Thommen 1980  | (id., comparaison avec Chandossel, Abb. 9)               |
| Schwab 1981b, 49  | (mention, dessin des bracelets) <sup>2</sup>             |

*Remarques*

1. Et non «La Solitude», comme il est indiqué à tort dans ASSP 33, 1942, 64, une gravière voisine à l'est de l'Enclose.
2. L'année de découverte mentionnée (1940) est erronée; il s'agit bien de 1928 (ASSPA 57, 1972/73, 267).

— CORPATAUX (district de la Sarine)

CN 1205, Rossens

*Historique des recherches*

En 1870 (ou peu avant) une monnaie en or a été mise au jour.

*Localisation du site*

Approximative, entre Corpataux et Illens.

*Remarque*

Il est peu probable que cette trouvaille provienne d'une tombe; nous pensons qu'une confusion a pu intervenir avec les 5 tombes médiévales découvertes en 1870, car on lit sous la plume de L. Gremaud (1873, 29-30): «... c'est à peu près à la même place, et si je ne me trompe à la même époque, qu'on avait trouvé une monnaie d'or attribuée aux salasses...». Mais aussi bien Meyer, H. (1870, 146-147) «que Peissard» (1941, 43) parlent d'une découverte dans un «tombeau», tout comme H. Schwab (1981b, 51-52).

La monnaie de Corpataux n'est toutefois pas retenue dans l'inventaire et l'étude de Polenz (1982); nous faisons de même.

Sur ce type, de Suisse occidentale, dit, à tort, «salasse», voir Pautasso 1972; p. 301.

86. DÜDINGEN/GUIN<sup>1</sup> Balliswil  
(Sensebezirk)

CN 1185, Fribourg  
~ 579 44 / 186 920

**Tombe unique**

*Historique des recherches*

En mai 1933, une tombe (T.1) a été détruite dans une gravière à l'occasion de l'établissement de la double voie de chemin de fer entre Garmiswil et Balliswil<sup>2</sup>.

*Localisation du site*

Relativement précise, au nord-ouest de Balliswil (environ 600 m.), au sud-ouest de Düdingen/Guin, à l'ouest de la ligne de chemin de fer Fribourg -Berne.

**Tombe 1**

*Structure*: prof. fosse: ~0,8 m. Assemblage de pierres alentour.

*Sépulture*: orientation NE-SO (tête?). Squelette: long. ~ 1,65 m. (femme, 40-45 ans; pied gauche difforme: pied bot<sup>3</sup>).

*Mobilier* localisé sur le squelette (Pl. 91): bracelet en verre au poignet gauche.

*Inventaire*: MAH Fribourg et Pl. 66  
propriété Schöni (voir remarque 2)

T.1/1

*Bracelet en verre* (~1/2 conservé). Tige de section plano-convexe, de teinte bleue, segmentée à la surface en 4 côtes longitudinales, 2 côtes centrales proéminentes cannelées transversalement. Restauré, complété.

Diam. int.: ~72 mm.

(Haevernick 1960: groupe 13).

*Datation*: LT C1

*Références*

\* Peissard 1941, 60 (inventaire)  
ASSP 32, 1940/41, 104 (mention)  
Haevernick 1960, 186 (description du bracelet)  
Schwab 1981b, 51 (mention)

*Remarques*

1. Viollier (1916, 122) classe à tort sous «DUEDINGEN» les trouvailles de SCHMITTEN, voir p. 156, remarque 1.

2. Au lieu-dit Hasli, selon E. Schöni (gardien de voie) qui se souvient de la découverte à laquelle son père a participé. Sa sœur et lui possèdent encore chacun un fragment du bracelet (communication orale de E. Schöni à H. Schwab, 19.3.1982).

3. Selon N. Peissard (La Liberté, 23.5.33).

87. ÉCUBLENS (district de la Glâne)

CN 1224, Moudon

**Tombe unique?**<sup>1</sup>

*Historique des recherches*

Le 19.5.1875, une (?) tombe a été mise au jour à l'occasion de travaux de terrassement lors de la construction du chemin de fer de La Broye.

*Localisation du site*

Inconnue<sup>2</sup>.

*Inventaire*: MCAH Lausanne Pl. 67

1

*Anneau fermé en bronze*. Tige massive de section circulaire, lisse à l'exception d'une protubérance ovoïde sur la face externe. Finition médiocre.

Diam. int. 75-77 mm.

2

*Anneau à tampons en bronze*. Tige massive de section circulaire, ornée sur la face externe, de part et d'autre des tampons, de motifs en losange définis par des chevrons profondément marqués en creux, présentant une dépression au centre; tampons approximativement coniques équarris aux extrémités, précédés par une moulure entre 2 gorges.

Diam. int.: 78-82 mm.

3

*Id.*

Diam. int.: 78 mm.

4

*Id.* Tige brisée; tampons mal formés. Finition mauvaise.

Diam. int.: 75-80 mm.

*Datation*: LT B1

*Références*

\* Viollier 1916, 122; Pl. 19, 69 (inventaire, photo de bracelet, N° 2)

Peissard 1941, 47 (inventaire)

Schwab 1981b, 48 (mention)<sup>3</sup>

*Remarques*

1. Viollier (1916, 122) et Peissard (1941, 47): «vraisemblablement» dans une tombe.

2. Le Dictionnaire géographique de la Suisse (I,662) mentionne «Au-dessus du village, on a trouvé une tombe avec un squelette et une épée de fer». S'agit-il d'une autre tombe LT? De même, des tombes ont été mises au jour dans les environs (au début du XX<sup>e</sup> siècle, en 1926 et en 1948), sans mobilier connu; sont-elles médiévales?

3. L'année de découverte mentionnée (1874) est erronée; il s'agit bien du 19.5.1875.

Il n'est pas certain qu'il s'agisse d'un «cimetière assez étendu» (ibid.); voir ci-dessus.

88. ESTAVAYER-LE-LAC  
(district de La Broye)

CN 1184, Payerne

**Tombe unique?**<sup>1</sup>

*Historique des recherches*

Aucune information.

*Localisation du site*

Inconnue (voir remarque 1).

*Inventaire:* BHM Berne Pl. 66

1

*Bracelet en verre* (~1/3 conservé). Tige de section plano-convexe, de teinte brun miel, segmentée à la surface en 3 côtes longitudinales de même largeur, lisses.  
Long. cons.: 90 mm.  
(Haevernick 1960, groupe 6c).

*Datation:* LT C2

*Références*

Haevernick 1960, 83; Taf. 3, (description du bracelet, photo)  
6c, 117  
Schwab 1981b, 52 (mention)<sup>2</sup>

*Remarques*

1. Rien ne permet d'affirmer que ce bracelet en verre provient bien d'une tombe comme le prétend Haevernick (1960, 83). Y a-t-il confusion avec la «Pierre-du-Mariage» sur la commune de FONT? (voir ci-dessous).
2. Le musée d'Estavayer-le-Lac possède en outre 2 fibules en bronze de La Tène ancienne, parmi ses trouvailles lacustres... (voir ci-dessous). Le bracelet n'est pas «bleu cobalt» (ibid.), mais brun.

**89. FONT**

*Historique des recherches*

Aucune information.

*Localisation du site*

Inconnue<sup>1</sup>!

*Inventaire:* MAH Fribourg Fig. 68

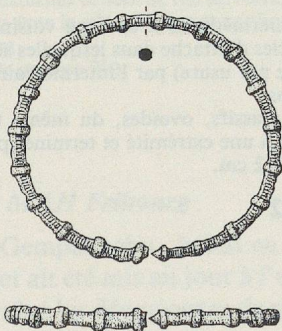


Fig. 68. Anneau en bronze de Font FR. Ech. 2:3.

1

*Anneau côtelé à fermoir à tenon en bronze.* Tige massive de section circulaire, présentant 20 côtes subcylindriques régulièrement espacées; fermoir constitué d'un tenon conique, aménagé sur une extrémité, qui va se loger dans l'autre extrémité évidée, à l'emplacement d'une côte. Forte usure.  
Diam. int. 42-47 mm.

*Datation:* LT A

*Références*

Schwab 1981b, 48 (dessin du bracelet)

*Remarques*

1. De nombreuses trouvailles, entre autres des fibules du Premier et du Second âge du Fer (LT A, B-C, D), ont été recueillies sur cette commune ou dans ses environs, et sont conservées au MAH Fribourg et au MCA Neuchâtel. Certaines présentent une patine lacustre; il pourrait s'agir de découvertes effectuées dans la zone de la «Pierre-du-Mariage» au bord du lac, entre Font et Estavayer-le-Lac (pour l'époque de Hallstatt, voir le célèbre poignard d'Estavayer: Hundt 1965, et une fibule de Font publiée récemment: Ugolini 1982).

L'anneau représenté ici ne porte toutefois pas la même patine lacustre, mais il a été restauré.

Cette découverte nous pose un problème insoluble: l'inscription du N° d'inventaire (1943) n'est pas de la main de Peissard et on ne dispose d'aucune information primaire.

D'autre part, cet anneau ressemble étrangement (sauf le décor ponctué, usé) à celui de Payerne VD, Neyremont, T.2/3 (Pl. 22), qui a justement disparu! Soit on se trouve en présence de 2 anneaux semblables (ce qui est tout à fait concevable), soit l'anneau de Payerne est parvenu par des voies impénétrables à Fribourg...

Ne pouvant trancher, nous conservons le point sur la carte générale (N° 89, fig. 112), mais nous ne le faisons pas figurer dans la carte de distribution des trouvailles LT A (fig. 113).

**90. FRIBOURG (district de La Sarine)**

CN 1185, Fribourg

**Tombe unique?**

*Historique de la recherche*

Aucune information (avant 1886).

*Localisation du site*

Inconnue.

*Inventaire:* MAH Genève<sup>1</sup> Pl. 67

1

*Torque à tampons en bronze.* Tige massive de section circulaire, lisse, simplement épaissie entre 2 moulures striées près des tampons (forte usure); tampons en forme de cylindres étroits transversaux à bords élargis, évidés au centre.  
Diam. int.: 134 mm.

*Datation:* LT A?

*Références*

Peissard 1941, 55 (inventaire)  
Schwab 1981b, 49 (mention)

*Remarques*

1. Torque vendu le 24.6.1886 au MAH Genève par Terracina (Inventaire MAH Genève).

**91. GEMPENACH/CHAMPAGNY  
Forstmatte<sup>1</sup> (Seebezirk)**

CN 1165, Murten

~ 581 200 / 198 575

**Nécropole (plusieurs dizaines de tombes)**

*Historique des recherches* (découpage en 12 lots, présentés sur les Pl. 68-73).

1) Les 15 et 17 mai 1830<sup>2</sup>, au moins 2 squelettes, T.1-T.2 (1830)<sup>3</sup> ont été mis au jour au cours des travaux d'exploitation de la gravière (Engelhard 1840, 190-191).

2) En 1830, une chaîne en bronze a été achetée par le MAH Fribourg.

3) La collection Engelhard comprenait d'autres objets, sans doute mis au jour en 1830 ou dans les années qui suivirent; ils sont mentionnés en partie dès 1846. (fig. 69; collection cédée en 1872 au BHM Berne, voir remarque 5).

4+5) Avant 1876, plusieurs objets ont été recueillis dont le mobilier d'une tombe en 1847 = T.1 (1847); ils figuraient dans la Collection de Bonstetten, vendue au BHM Berne en 1876<sup>4</sup> (de Bonstetten 1855; 1860).

6) En 1876, selon Heierli (1897, 127), plusieurs objets ont à nouveau été recueillis; ils sont entrés l'année même au BHM Berne avec la collection de Bonstetten (voir plus haut; fig. 70).

7) En 1889, M. Müller rapporte la mise au jour de nombreuses tombes (lui-même en a observé 5): une tombe avec son mobilier peut être individualisée = T.1 (1890), une autre, qui se trouvait à 12 m. de cette dernière = T.2 (1889), a livré une fibule qui a été vendue à Genève (voir plus bas).

8+9) Au printemps 1891, plusieurs objets, provenant à coup sûr de plusieurs tombes détruites, ont à nouveau été recueillis; l'un des objets de ce lot appartient soit aux découvertes de 1889, soit à celles de 1891.

10) Aucune nouvelle trouvaille n'est signalée jusqu'en 1950 où, à l'occasion de la pose d'une canalisation, 2 tombes ont été touchées et partiellement détruites = T.1-T.2 (1950) (aucun mobilier signalé: voir les découvertes de 1979).

11) En 1979 enfin, le déplacement de l'ancien chemin d'accès aux gravières (ancienne route cantonale), dans le cadre des améliorations foncières, permet la mise au jour et la fouille, par le SAC Fribourg de 7 tombes (en partie incomplètes, dont une déjà touchée en 1950) dans la seule zone rescapée.

La destruction en quelque 150 ans a, semble-t-il, été totale (Schwab 1979/80; Favre et Kaenel 1982; Kaenel et Favre 1983).

12) Les collections du HM Murten ne portent aucune date de découverte à l'exception d'une épée, en 1877 (12/7-8).

#### Localisation du site

Précise, au sud-ouest du village (environ 500 m.).

#### Tombes

Mis à part les inventaires de 4 tombes (2 en 1830, une tombe de guerrier en 1847, une tombe – parmi d'autres – en 1889) et, bien sûr, les 7 tombes de 1979, aucune distinction au sein du mobilier ne peut plus être effectuée!

Plutôt que de regrouper l'ensemble des trouvailles selon un classement typologique et chronologique, nous avons préféré conserver les différents «lots» séparément, selon l'ordre des découvertes (ou d'entrée dans les différents musées).

#### 1. Collection Engelhard<sup>5</sup> (Tombes 1-2 [1830])

A coup sûr plusieurs «squelettes assez rapprochés les uns des autres» (de Bonstetten 1855, 43); 2 ensembles, T.1-T.2 (1830), peuvent être individualisés.

#### Tombe 1 (1830)?

*Structure:* fosse «dans le sable»; prof.: ~1,20 m. (4 pieds).

*Aménagements observés:* «souvent avec une pierre sous la tête» (de Bonstetten 1855, 43; Heierli 1897, 127). *Sépulture:* orientation S-N (tête au S); personne «jeune» (Engelhard 1840, 190).

*Mobilier* localisé sur le squelette (Pl. 91): bracelet en verre (N° 2) et en bronze (N° 1) à un bras; bracelet en verre (N° 3) et bracelet en bronze (N° 4) à l'autre bras; chaîne de ceinture en bronze (N° 5) sur la poitrine<sup>6</sup>.

*Inventaire:* BHM Berne Pl. 68 (voir fig. 69)

##### T.1 (1830)/1

*Bracelet spiralé en bronze*<sup>7</sup>. Tige de section ovale à 2 enroulements; extrémités superposées, aplaties longitudinalement, ornées de 3 cannelures transversales parallèles de part et d'autre de l'ouverture. Restauré, sans patine.  
Diam. int.: 75-80 mm.

##### T.1 (1830)/2

*Bracelet en bronze* (introuvable<sup>8</sup>).

##### T.1 (1830)/3

*Bracelet en verre*. Tige de section plano-convexe, de teinte bleue, segmentée à la surface en 3 côtes longitudinales; côte médiane proéminente, moulurée en 15 éléments réguliers en diagonale (effet de torsade) ornées de fils de verre alternativement jaunes et bleus, appliqués en zigzag.  
Diam. int.: 72 mm.  
(Haevernick 1960, Taf. 6: groupe 8b).

##### T.1 (1830)/4

*Id.* Tige de section plano-convexe, de teinte claire, segmentée à la surface en 5 côtes longitudinales, lisses, côte médiane proéminente; feuille jaune appliquée sur la face interne.  
Diam. int.: ~76 mm.  
(Haevernick 1960: groupe 7a).

##### T.1 (1830)/5

*Chaîne de ceinture en bronze* (partiellement conservée). Petits maillons simples, de forme ovale:  
– 3 anneaux intermédiaires circulaires simples, fermés;  
– un élément intermédiaire composé d'un bouton sphérique massif entre 2 gorges et 2 moulures cylindriques étroites, présentant 2 boucles d'attaches opposées;  
– un crochet aménagé sur une extrémité d'un élément du même type terminé par un bouton hémisphérique orné à la surface d'une cannelure oblique;  
– un élément intermédiaire d'un type voisin, présentant sur une extrémité 3 boucles d'attache dans lesquelles sont fixés 2 pendentifs (3<sup>e</sup> boucle cassée par usure) par l'intermédiaire d'un court tronçon de petits maillons;  
– 2 pendentifs massifs, ovoïdes, du même type, présentant une boucle d'attache à une extrémité et terminés par un bouton aplati.  
Long. max.: ~112 cm.

*Datation:* LT C2

#### Tombe 2 (1830)

*Structure:* (voir T1).

*Sépulture:* à environ 1,5 m. (5 pieds: Engelhard 1840, 191).

*Mobilier* localisé sur le squelette (Pl. 91): bracelet en bronze (N° 1) à un bras; bracelet en verre (N° 2) à l'autre (voir remarque 8).

*Inventaire:* BHM Berne Pl. 68

##### T.2 (1830)/1

*Bracelet spiralé en bronze* (fragmentaire, voir remarque 7). Tige de section ovale, superposées sur 1/4 de la circonférence; une extrémité quadrangulaire, légèrement appointie, ornée de 5 cannelures transversales parallèles (l'autre, cassée, n'est pas conservée).  
Diam. int.: 69-75 mm.




Fig. 69. Mobilier de Gempnach/Champigny FR, Forstmatte-1-3 (Collection Engelhard). (D'après Troyon Album II, 62) (Pl. 68-69). Ech. 1:2.

T.2 (1830)/2

*Bracelet en verre.* Tige de section plano-convexe, de teinte brune, segmentée à la surface en 5 côtes longitudinales: côte médiane, proéminente, et côtes externes ornées de fils de verre jaunes (sur les côtes externes) et blancs (sur la côte médiane) appliqués en zigzag.  
Diam. int.: 75 mm.  
(Haevernick 1960: groupe 7b).

*Datation:* LT C2

2. Collection du MAH Fribourg

Provenance «Gempnach». Achat en 1830. Il est probable que cet objet ait été mis au jour à l'occasion des travaux qui ont entraîné les découvertes de mai 1830 (1. Collection Engelhard, voir plus haut).

Tombe

Information sommaire.

*Sépulture:* «squelette de femme» (Peissard 1941, 35).

*Inventaire:* MAH Fribourg Pl. 69

1  
*Chaîne de ceinture (?) en bronze.* Maillons annulaires simples, de forme ovale.  
Long. max.: ~620 mm.

*Datation:* LT C?

3. Collection Engelhard (voir remarque 5).

*Inventaire:* BHM Berne Pl. 69

1  
*Bracelet en verre.* Tige de section plano-convexe, de teinte claire, translucide, segmentée à la surface en 3 côtes longitudinales: une côte médiane, large, proéminente, triangulaire, bordée de 2 petites côtes latérales.  
Diam. int.: 71 mm.  
(Haevernick 1960: groupe 6a).

2  
*Id.* (2 fragments conservés, ~1/2 circonférence). Tige de section plano-convexe, de teinte claire, segmentée à la surface en 3 côtes longitudinales, une côte médiane large, proéminente, triangulaire, bordée de 2 petites côtes latérales; feuille jaune appliquée sur la face interne.  
Diam. int.: ~70-75 mm.  
(Haevernick 1960, groupe 6a).

*Datation:* LT C2

4. Collection de Bonstetten (avant 1876)

*Inventaire:* BHM Berne Pl. 69 (voir fig. 70)

1  
*Anneau fermé en bronze.* Tige massive de section circulaire, présentant 4 fines cannelures longitudinales externes. Forte corrosion et oxydation de la surface.  
Diam. int.: ~71 mm.

2  
*Anneau spiralé en bronze.* Tige massive de section circulaire, à 2 enroulements, lisse; extrémités superposées.  
Diam. int.: 57-61 mm.




Fig. 70. Gempenach/Champagny FR, Forstmatte-4-5 (Collection de Bonstetten) (Pl. 69-71). (D'après une photo d'archives du BHM Berne).

- 3 *Anneau à godrons en bronze* (2 godrons conservés). Tige de section plano-convexe composée de godrons hémisphériques (contenant des restes d'argile cuite?), séparés par des gorges étroites. Long. cons.: 45 mm.
- 4 *Id.* (2 godrons partiellement conservés). Tige creuse; godrons ornés de boutons hémisphériques en relief, réunis par une crête ornée de cercles en relief pointés au centre. Long. cons.: 31 mm.
- 5 *Bracelet en verre* (en 4 fragments). Tige de section plano-convexe, lisse, de teinte vert olive; feuille jaune appliquée sur la face interne. Diam. int.: 76 mm. (Haevernick 1960: groupe 1).
- 6 *Bracelet en «lignite»*. Tige massive de section plano-convexe, lisse, brisée. Craquelures à la surface. Diam. int.: 62-68 mm.
- 7 *Bague coudée en bronze*<sup>9</sup>. Tige de section plano-convexe, lisse. Diam. int.: 18 mm.
- 8-15 *Fragments de chaînes de ceinture en bronze*<sup>10</sup>.

- 8 *Chaîne de ceinture en bronze* (partiellement conservée). Alternance d'anneaux simples circulaires, ouverts (15 conservés) et d'éléments intermédiaires massifs, présentant une côte centrale et 2 boucles d'attache opposées (16 conservés); – un élément est prolongé par une formation de 3 fines boucles en triangle (destinées à l'attache de pendentifs)<sup>11</sup>. Long. max. cons.: ~470 mm. + 90 mm.
- 9 *Id.* 10 anneaux simples, 10 éléments intermédiaires et un élément prolongé par 3 boucles d'attache du même type conservés, avec, en plus:  
– 2 pendentifs massifs de section biconique, terminés par un bouton lenticulaire, sont fixés à l'élément à 3 boucles par l'intermédiaire de 2 tronçons de chaîne à maillons fins de forme ovale, ouverts (troisième élément non conservé). Long. max. cons.: ~430 mm.
- 10 *Id.* 8 anneaux simples et 9 éléments intermédiaires conservés. Long. max. cons.: ~310 mm.
- 11 *Id.* 22 anneaux simples et 21 éléments intermédiaires (+ un fragmentaire) conservés, avec, en plus:  
– un élément intermédiaire à 3 boucles dans lesquelles sont fixés 3 tronçons de chaîne à maillons fins (pendentifs non conservés). Long. max. cons.: ~960 mm.
- 12 *Id.* 3 anneaux simples et 4 éléments intermédiaires du même type, de dimensions plus faibles. Long. max. cons.: ~105 mm.
- 13 *Crochet de ceinture en bronze*. Extrémité redressée, terminée par un bouton présentant une cannelure oblique à la surface, aménagé sur un élément intermédiaire, constitué d'un anneau massif, épais, de section ovale, entre 2 côtes et boucles d'attache opposées (une endommagée); fines moulures à la surface, disposées en carré (3 côtés) au départ du crochet et des 2 éléments à boucles d'attache. Long.: 55 mm.
- 14 *Chaîne de ceinture en bronze* (partiellement conservée). Alternance d'anneaux simples circulaires, ouverts (9 conservés) et d'éléments intermédiaires massifs présentant 2 côtes centrales et 2 boucles d'attache opposées (9 conservés), avec, en plus:  
– un crochet à extrémité redressée, terminée par un bouton présentant une cannelure oblique en surface, aménagé sur un élément intermédiaire constitué d'un anneau simple, plus épais, disposé latéralement entre 2 côtes, et boucles d'attache opposées; fine moulure à la surface, en triangle, au départ du crochet et rectilignes parallèles aux côtes des éléments à boucles d'attache;
- 14a – un crochet du même type, à l'opposé, dans l'axe d'un élément à boucle d'attache. Long. max. cons.: ~350 mm. + 52 mm.
- 15 *3 pendentifs en bronze*. Massifs, de section biconique, terminés par un bouton lenticulaire (autre extrémité agglomérée par l'oxyde). Long. cons.: 33 mm.

**Datation:** LT B2 ou LT C1 (N<sup>os</sup> 1, 3, 4, 7) + LT C1 (N<sup>os</sup> 8-15) + LT C2 (N<sup>os</sup> 2?, 5)

## 5. Collection de Bonstetten: Tombe 1 (1847)

### Tombe 1 (1847)

Information sommaire.

*Mobilier* localisé approximativement: anneau en bronze (N<sup>o</sup> 3) trouvé sur l'épée dans son fourreau (N<sup>os</sup> 1-2) (de Bonstetten 1855, 43).

*Inventaire:* BHM Berne Pl. 71 (voir fig. 70)

T.1 (1847)/1-2

*Epée dans son fourreau en fer* (introuvable).<sup>12</sup>

Long.: 710 mm.; larg.: 40 mm. (de Bonstetten 1855, 43).

(Dessin d'après de Bonstetten 1860, Pl. XIII, 7).

T.1 (1847)/3

*Anneau en bronze.* Tige massive de section plano-convexe, au bord externe aplati, orné d'une fine cannelure périphérique à la surface. Diam. ext. : 40 mm.

T.1 (1847)/4

*Pointe de lance en fer* (fragmentaire). Flamme de forme foliacée; nervure médiane épaissie, proéminente; douille tronconique de section quadrangulaire. Forte corrosion. Long. cons. : 270 mm.

*Datation:* LT C1

6. Collection de Bonstetten (1876)

*Inventaire:* BHM Berne Pl. 71<sup>13</sup> (voir fig. 70)

1 *Fibule à pied libre en bronze.* Ressort à 10 spires et corde externe; porte-ardillon mouluré; pied replié vers l'arc, terminé par un disque bombé au centre présentant 9 perforations, une centrale dans une petite dépression et 8 latérales, dans la partie bombée (cabochon non conservé), prolongé par un appendice (non conservé)<sup>14</sup>; arc de section plano-convexe élargi et épaissi au sommet, lisse. Long. : 91 mm.

2 *Fibule à pied attaché en bronze* (ressort et extrémité du pied non conservés). Griffe de fixation du pied au sommet de l'arc aménagé en colerette transversale étroite proéminente; arc de section circulaire, orné au sommet d'un bouton sphérique présentant 2 cercles concentriques en creux, suivis d'un motif végétal en relief en forme de rinceau suivi de 2 palmettes obliques et de cercles. Long. cons. : 71 mm.

3 *Id.* (introuvable). (Dessins d'après Heierli 1897, Taf. XI-XII, 5: fig. 71).

4 *Chaîne de ceinture en bronze* (5 éléments conservés):  
- 2 anneaux simples circulaires, ouverts;  
- un élément intermédiaire en forme de croix, constitué d'une plaque centrale ornée à la surface d'un carré en creux, prolongé sur chaque extrémité par une côte et une boucle d'attache, elle-même prolongée par un petit bouton, et par 2 boutons sur les 2 autres côtés;  
- un crochet de section plano-convexe, de forme triangulaire en surface, redressé, terminé par 3 boutons suggérant la représentation d'une tête d'animal, est aménagé sur une extrémité d'un élément intermédiaire, dans l'axe de la côte et de la boucle d'attache prolongée par un bouton;  
- un anneau intermédiaire du même type, cassé à une extrémité (à l'emplacement du crochet?).

5 *Id.* Alternance d'anneaux simples circulaires ouverts (4 conservés) et d'éléments intermédiaires massifs présentant une côte centrale prolongée par 2 boucles d'attaches opposées (3 conservés, un partiellement), avec, en plus:  
- un crochet incurvé, redressé, terminé par un bouton trilobé en surface, aménagé sur un anneau massif, épais, de section losangique, prolongé à l'opposé par une côte et une boucle d'attache;  
- un crochet du même type, aménagé sur un anneau intermédiaire massif, de section losangique, prolongé de part et d'autre par une côte et un anneau d'attache. Long. max. cons. : ~187 mm.

6 *Bouteille en céramique grise fine, tournée.* Encolure resserrée, présentant un léger bourrelet, lèvre déversée; bourrelet horizontal sur l'épaule; panse globuleuse à inversion de courbe, haute; pied annulaire détaché de la panse par un épais bourrelet externe. Pâte grise, fine, tendre, d'aspect savonneux. Fines traces de tournage sur le col. Haut. : 100 mm.

7 *Bouteille en céramique grossière, non tournée* (fragment de panse). Carène haute marquée; panse ornée sous l'inversion de courbure de rangées horizontales de pastilles en relief. Pâte grossière « feuilletée » à gros dégraissant quartzes; cœur gris, surfaces externes brun-noir. Haut. cons. : 95 mm.

*Datation:* LT B2 (N° 1) + LT C1 (N°s 2, 4-5) + LT C2 (N°s 3, 6, 7?, éventuellement LT D)

7. Tombes 1-2 (1889)

Informations sommaires: au moins 5 tombes (la plupart sans mobilier).

Tombe 1 (1889)

*Structure:* en pleine terre; prof. : 1,30 m.; remplissage de 40 cm. de sable fin, puis 90 cm. de terre 15.

*Sépulture:* squelette en position normale; os fortement dégradés; orientation S-N (tête au S?).

*Mobilier* non localisé avec précision: bracelet à godrons (7/2) dans le voisinage de la tête et bracelet fermé au bras (7/1), un peu à l'écart? (Heierli 1897, 128).

*Inventaire:* BHM Berne Pl. 72

T.1 (1889)/1

*Bracelet fermé en bronze* (introuvable). Tige massive, lisse. (Dessin d'après Heierli 1897, Taf. XI: fig. 71).

T.1 (1889)/2

*Bracelet à godrons et fermoir mobile en bronze.* Tige de section plano-convexe, constituée de 8 godrons creux, hémisphériques, ornés de motifs en forme d'esses en fort relief, alternant avec 8 godrons pleins, hémisphériques lisses, séparés par des gorges et moulures. Partie mobile composée de 4 éléments, 2 languettes longitudinales perforées transversalement à une extrémité de la partie mobile et de la tige vont se loger chacune dans un godron orné, également perforé transversalement (chevilles de fermeture non conservées). Diam. int. : 54 mm.

T.1 (1889)/3

*Bracelet en verre.* Tige de section plano-convexe de teinte bleu clair, ornée à la surface et sur les côtés d'un réseau de fils de verre appliqués, bleus. Diam. int. : ~76 mm.

(Haevernick 1960: groupe 5a).

T.1 (1889)/4

*Id.* Diam. int. : ~78-79 mm.

*Datation:* LT C1

Tombe 2 (1889)

Information déficiente. Ecart de 12 m. de T.1.

*Inventaire:*

T.2 (1889)/1

*Fibule en bronze* (vendue à Genève, non identifiée à coup sûr)<sup>16</sup>.

*Datation:* - (voir remarque 16)

8. Tombes (1891)

*Inventaire:* BHM Berne Pl. 72

1 *Fibule à pied libre en bronze.* Ressort à 10 spires enroulées sur un axe en bronze (corde et ardillon non conservés); pied, terminé par un large disque, prolongé par 2 appendices semi-circulaires (non conservés) sur lesquels était fixé un cabochon central et 2 éléments sur les prolongements à l'aide de 3 rivets; arc massif de section plano-convexe segmenté en 4 boutons subsphériques (un gros au sommet). Long. cons. : 69 mm. (Restitution d'après Heierli 1897, Taf. XII, 19 17: fig. 71)

2 *Id.* Ressort à 6 spires et corde externe; pied replié sur le sommet de l'arc, terminé par un bouton sphérique, prolongé par un long appendice conique, trilobé à l'extrémité; arc de section ovale, épaissi au sommet. Long. cons. : 44 mm.

3  
*Id.* Ressort à au moins 6 spires (3 conservées; ardillon non conservé); pied non conservé; arc de section plano-convexe, élargi au sommet, de forme ovulaire, lisse.  
Long. cons.: 36 mm.

4  
*Id.* Ressort à 6 spires larges et corde interne entourant l'arc (ardillon et porte-ardillon non conservés; pied non conservé); arc de section circulaire, lisse.  
Long. cons.: 48 mm.

5  
*Fibule à pied attaché en fer.* Ressort à 10 (?) spires et corde externe; pied (partiellement conservé) fixé sur l'arc, près du ressort, à l'aide d'une griffe, orné d'un bouton sphérique entre 2 moulures; arc de section circulaire, lisse.  
Long. cons.: 65 mm.

6  
*Id.* (introuvable).  
(Dessin d'après Heierli 1897, Taf. XI, 17: fig. 71)

7  
*Petit anneau en bronze (bague?).* Tige de section circulaire, lisse, dédoublée sur la moitié de la circonférence en 2 portions filiformes superposées, détachées par des moulures transversales circulaires.  
Diam. int.: ~ 12 mm.

8  
*Anneau ouvert en fer.* Ruban de section plano-convexe, élargi progressivement face à l'ouverture.  
Diam. int.: 27-31 mm.

*Datation:* LT B2 (N<sup>os</sup> 1-4) + LT C1 (N<sup>os</sup> 5-6, 7-8?)

## 9. Tombes 1889 ou 1891<sup>17</sup>

1  
*Anneau fermé en bronze.* Tige massive de section ovulaire, lisse.  
Diam. int.: ~ 30 mm.

*Datation:* -

## 10. Tombes 1-2 (1950)

(Voir Kaenel et Favre 1983).

## 11. Tombes 1-5 et tombes 14-16 (1979)

(Voir Kaenel et Favre 1983).

## 12. Collection du HM Murten

Provenance: «Gempenach». Aucune information. Seule l'épée dans son fourreau en fer aurait été mise au jour en 1877.

*Inventaire:* HM Murten Pl. 73

1  
*Fibule à pied attaché en bronze.* Ressort à 10 spires et corde externe (partiellement conservée; ardillon non conservé 18); pied (non conservé) fixé sur l'arc à l'aide d'une large griffe cylindrique; arc de section plano-convexe, élargi au sommet, segmenté par un étranglement en 2 champs rectangulaires sur lesquels sont fixés 2 cabochons de «corail» blancs (un conservé), à l'aide pour chacun d'un petit rivet en bronze.  
Long.: 73 mm.

2  
*Id.* Ressort à au moins 6 spires (3 conservées) et corde externe (non conservée; ardillon non conservé); pied fixé au sommet de l'arc à l'aide d'une griffe moulurée, orné d'un bouton sphérique présentant 2 cercles concentriques en creux entre 2 moulures; arc de section ovulaire, légèrement aplati et élargi au sommet.  
Long.: 68 mm.

3  
*Id.* (Ressort et ardillon non conservés). Pied fixé au sommet de l'arc (endommagé), orné d'un bouton ovulaire de section plano-convexe; arc de section plano-convexe, élargi au sommet.  
Long. cons.: 56 mm.

4  
*Fibule en bronze.* Ressort à au moins 8 spires (4 conservées) et ardillon seuls conservés<sup>18</sup>.  
Long. cons.: 60 mm.

5-6  
*Epée dans son fourreau en fer.* Forte corrosion. Seuls quelques fragments du fourreau (assemblage de 2 minces plaques de tôle battue, les bords d'une plaque sont repliés en gouttière sur l'autre) sont conservés.  
Long. cons.: 720 mm.

*Datation:* LT C1

## Références

- \* Engelhard 1840, 190 (mention de la découverte de 1830)  
Keller 1846, 38 (id.)  
Jahn 1850, 7 (mention des découvertes de 1830 et 1847)  
\* de Bonstetten 1855, 43; 47; Pl. XXI; XXV, 8 (dessin d'une partie des trouvailles de 1830, 1847 et postérieures?)  
\* de Bonstetten 1860, 21; Pl. XIII, 7 (complément au dessin des trouvailles de 1847)  
Troyon Album, II, 62 (dessin de la collection Engelhard, fig. 69)  
Troyon 1860, 480; Pl. XVII, 29 (dessin d'une chaîne de ceinture comme «pendeloque», Pl. 68/1; 5)  
de Bonstetten 1878, 4 (mention)  
von Fellenberg 1881, 18, 20 (acquisition par le BHM Berne des collections Engelhard - 1872 - et de Bonstetten - 1876)  
von Trötsch 1884, 79, 91, 107, 117a (mention de quelques trouvailles)  
\* Heierli 1897 (étude globale, dessin des trouvailles de 1876, 1889, 1892; fig. 71)  
Heierli 1901, 391, 2; fig. 402 (mention des découvertes, dessin d'une partie d'une chaîne de ceinture, Pl. 71, 7/5)  
\* Viollier 1916, 122; Pl. 31, 30; (inventaire, illustration fig. 8 d'une partie du mobilier, Pl. 72/10, 8; 71/7, 6)  
Peissard 1941, 34-35 (mention<sup>19</sup>)  
Haevernick 1960, 98; 121; 124; 143; 166; 150; Taf. 5, 7b, 215, 68b, 85. (description des bracelets en verre, confusion avec Murten<sup>20</sup>)  
Schwab 1979/80, 282-283; Abb. 16-18 de 1979 (mention des découvertes photo d'une sélection du mobilier)  
Schwab 1981b, 50; 54 (inventaire, dessin de la bouteille Pl. 71/6 21)  
Drack 1981, 23; Abb. 41 (mention et illustration de chaînes en bronze, Pl. 70/5, 9, 10, 13, 14)  
Favre et Kaenel 1982 (rapport préliminaire des fouilles de 1979)  
Kaenel et Favre 1983 (rapport des fouilles de 1979, illustration de l'ensemble du mobilier)  
Furger-Gunti 1984, 45; Abb. 53-56 (mention, illustration de Kaenel et Favre 1983, fig. 18, 25)

## Remarques

- En fait le lieu-dit actuel est «Isotshölzle».
- En mai d'après le fouilleur (Engelhard 1840, 190) et non en septembre selon une note manuscrite de Bonstetten (Heierli 1897, 126) ou en novembre de la même année (Heierli 1901, 391).
- Plusieurs squelettes et non pas une seule tombe comme le prétend Keller (1846, 38) (d'ailleurs hautement improbable vu la présence de 5 bracelets en verre!).
- D'après E. von Fellenberg (1881, 18), et non en 1873 (Heierli 1897, 126).
- Nous restreignons ce premier «lot» de 1830 à l'inventaire donné par Engelhard (1840, 190-191). Les pièces supplémentaires mentionnées et/ou illustrées par Keller (1846, 38), Jahn (1850, 7), Troyon (Album, II, 62, fig. 69), de Bonstetten (1855, 43; 47; 1860, 21) comme appartenant à la collection Engelhard sont traitées dans un autre lot.

La chaîne en bronze parvenue au MAH Fribourg («lot» N° 2) a également été découverte en 1830. Elle pourrait faire partie du même ensemble; nous la présentons toutefois séparément après les collections du BHM Berne, faute de preuves.

6. Malgré cette description précise, nous conservons un doute quant à l'authenticité de cet inventaire. En effet, la chaîne de ceinture en bronze et le bracelet en verre (N° 2) sont bien caractéristiques de l'horizon LT C1, alors que le second bracelet en verre (N° 3) est caractéristique de LT C2. Il est possible que 2 sépultures aient été mélangées, à la fouille déjà.

7. Nous ne pouvons avoir la preuve absolue qu'il s'agit bel et bien de cet anneau et non du second anneau, du même type, illustré par Troyon (Album, II, 62, 6 et 7: fig. 69) ou de Bonstetten (1855, Pl. XXI, 5 et 6), solution également plausible, mais qui toutefois ne porte pas à conséquence (Keller, F. 1846 et Jahn 1850 ne mentionnaient qu'un seul bracelet; nous supposons qu'ils envisageaient un bracelet spiralé à plusieurs enroulements).

8. Engelhard (1840, 191) parle d'un bracelet «von dem Jahre der Zeit zerrangt». Nous en déduisons qu'il n'a pas été intégré à la collection, il n'est d'ailleurs pas dessiné par Troyon (Album) en 1850 ni par de Bonstetten (1855).

9. Une bague en argent est mentionnée par Jahn (1850, 7); elle n'a pas été retrouvée. Une confusion avec la bague coudée, en bronze, du BHM Berne (de Bonstetten 1855, Pl. XXV, 8. et Pl. 69/7) nous paraît envisageable.

10. Malgré de très grandes similitudes, il n'est pas possible d'assembler avec certitude les différents fragments conservés et de connaître le nombre de chaînes représentées (voir fig. 70).

11. Le tronçon composé de 3 anneaux, 2 éléments intermédiaires et un élément à 3 boucles d'attache, n'est très probablement pas à sa

place originale (voir remarque 10), mais a été assemblé après coup. Il peut d'ailleurs très bien appartenir à cette chaîne.

12. Cette épée ne peut être identifiée aujourd'hui, si elle est bien parvenue dans une des collections à notre disposition. Il pourrait s'agir d'un des exemplaires du HM Murten (voir lot N° 12) ou même, peut-être, du MAH Fribourg.

13. Heierli (1897, 127) mentionne une chaîne en bronze à gros maillons, et illustre 2 fragments de 2 chaînes différentes (ibid., Taf. XI-XII, 1, 2a-2b: fig. 71).

14. Nous interprétons le «Löffelartige Bronzestückchen» (Heierli 1897, Taf. 11, 6: fig. 71) comme le pied de la fibule, (ibid., N° 3).

15. Il s'agit vraisemblablement de la même technique de remplissages différenciés observée en 1979 (Kaenel et Favre 1983, 205).

16. Nous ignorons à qui elle a été vendue à Genève. Il est fort possible que la fibule conservée au MAH Genève, achetée entre 1889 et 1897 (voir ci-dessous), corresponde à cet objet. Faute de preuve formelle nous conservons une présentation à part (Pl. 73: Environs de Murten/Morat - 1).

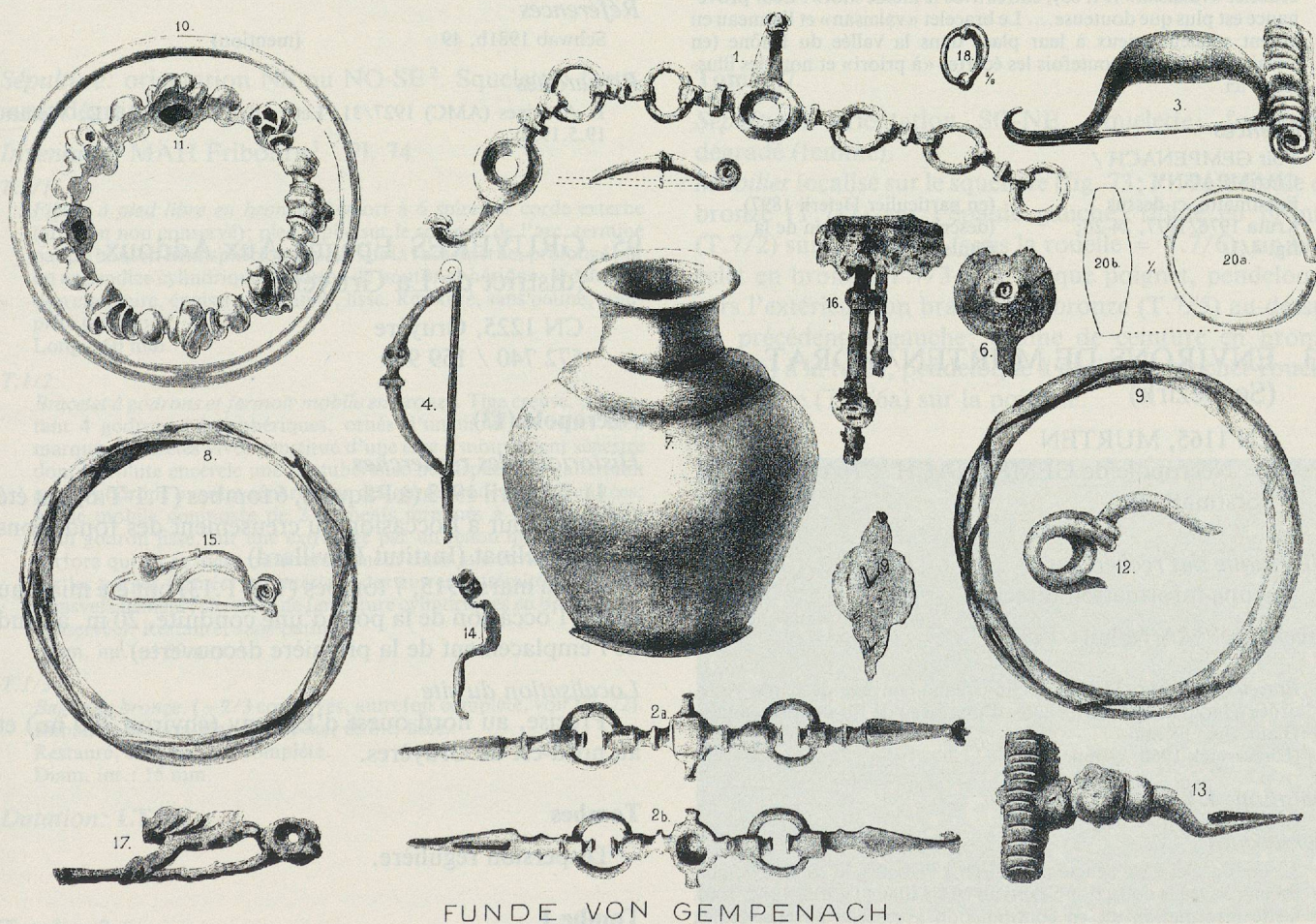
17. D'après le N° d'inventaire du BHM Berne, il fait partie de ces 2 «lots», sans être mentionné par Heierli (1897).

18. Il est impossible d'affirmer que l'ardillon (12/4) appartienne à la fibule (12/1).

19. «Le bracelet en verre découvert par le Dr. Engelhard», classé sous «Morat» (Peissard 1941, 74) est sans doute le fruit d'une confusion à la suite de Troyon (1860, 340). Les N°s 82-86 de Haevernick (1960, 218) sont à supprimer.

20. Voir remarque 19. Confusion avec Murten (bracelets N°s 82-86).

21. Quelques différences dans le nombre des objets mentionnés (notamment au sujet des chaînes de ceinture, voir remarque 10).



FUNDE VON GEMPENACH.

Fig. 71. Gempenach/Champigny FR, Forstmatte-6-8. (D'après Heierli 1897, Taf. XII) (Pl. 71-72). Ech. 1:2.

92. ENVIRONS DE MURTEN-MORAT – 1  
(Seebezirk)

CN 1165, MURTEN  
(= Nécropole de GEMPENACH/CHAMPAGNY  
Forstmatte?)

*Historique des recherches*

Aucune information directe<sup>1</sup>.

*Inventaire:* MAH Genève Pl. 73

1

*Fibule à pied libre en bronze.* Ressort à au moins 4 spires (2 conservées, corde et ardillon non conservés); (pied non conservé); arc de section circulaire, épaissi au sommet, orné d'un motif végétal en relief composé d'une paire de rinceaux divergeants entourant l'arc, séparé par des rangées de petits cercles pointés en creux.  
Long. cons.: 72 mm.

2

*Anneau à tampons en argent.* Tige massive de section circulaire, lisse; tampons précédés de 2 moulures séparées par des gorges; déformé, traces de combustion?  
Long.: 170 mm.

*Datation:* LT B1 (N° 1), LT B (N° 2)

*Remarques*

1. La fibule conservée au MAH Genève porte la mention «trouvée près de Morat» et a été achetée entre 1889 et 1897. Il est possible qu'il s'agisse de celle qui a été vendue à Genève, comme nous l'apprend Heierli (1897, 128), et qui porte le N° 9 de nos «lots» de Gempenach. Nous avons préféré conserver cette distinction faute de preuve (voir ci-dessus). Par contre, le même MAH Genève conserve également 3 anneaux massifs en bronze, lisses, indéterminés, et le bracelet «valaisan» (Pl. 83), entrés avec le même «lot»! Leur provenance est plus que douteuse... Le bracelet «valaisan» et l'anneau en argent seraient mieux à leur place dans la vallée du Rhône (en Valais). On ne peut toutefois les écarter «à priori» et nous les illustrons ici.

*Références*

Voir GEMPENACH /  
CHAMPAGNY  
Forstmatte, ci-dessus  
Kruta 1976/1977, 24-26; (en particulier Heierli 1897).  
fig. 4/1 (description et dessin de la  
fibule).

93. ENVIRONS DE MURTEN/MORAT – 2  
(Seebezirk)

CN 1165, MURTEN  
(= Nécropole de GEMPENACH/CHAMPAGNY  
Forstmatte?)

*Historique des recherches*

Aucune information directe<sup>1</sup>

*Inventaire:* MA Milan Pl. 73

1

*Bracelet en verre.* Tige de section plano-convexe de teinte verte, ornée à la surface et sur les côtés d'un réseau de fils de verre jaunes.  
Diam. int.: 88 mm.  
(Haevernick 1960: groupe 5a).

*Datation:* LT C1

*Remarques*

1. Ce bracelet a été acheté par Seletti à Fribourg le 28.8.1897, puis entré avec la collection Seletti au MA Milan (Tizzoni 1984, 100). Cette information est en contradiction avec celle de Haevernick (1960, 121) qui attribue ce bracelet à Neuchâtel et suite à un achat à Lausanne!

*Références*

Haevernick 1960, 121 (description du bracelet)  
\* Tizzoni 1984, 100; Tav. CII, b (inventaire, dessin du bracelet)

94. GLETTERENS (district de La Broye)

CN 1164, Neuchâtel  
1184, Payerne

**Tombe unique**

*Historique des recherches*<sup>1</sup>

En 1888, une tombe (T.1) a été détruite dans des circonstances inconnues.

*Localisation du site*

Inconnue.

**Tombe 1**

*Inventaire:* MAH Fribourg Pl. 74

1

*Anneau (?) en bronze.* Tige filiforme ornée d'une pendeloque constituée d'un gros godron hémisphérique creux, prolongé par une gorge creuse perforée, dans laquelle passe la tige de l'anneau. Restauré, sans patine.  
Utilisation secondaire du tenon de fermeture d'un anneau à godrons et fermoir mobile en bronze.  
Larg. godron: 41 mm.

*Datation:* LT C?

*Références*

Schwab 1981b, 49 (mention)

*Remarques*

1. Archives (AMC) 1927/31: Lettre de N.Peissard à D. Viollier, 19.5.1931.

95. GRUYÈRES Epagny-Aux Addoux  
(district de La Gruyère)

CN 1225, Gruyère  
572 740 / 159 940

**Nécropole (13)**

*Historique des recherches*

1) En avril 1913 (à Pâques), 6 tombes (T.1-T.6) ont été mises au jour à l'occasion du creusement des fondations de l'orphelinat (Institut Duvillard).

2) En mars 1915, 7 tombes (T.7-T.13) ont été mises au jour à l'occasion de la pose d'une conduite, 20 m. au sud de l'emplacement de la première découverte)<sup>1</sup>.

*Localisation du site*

Précise, au nord-ouest d'Epagny (environ 200 m.) et au nord-est de Gruyères.

**Tombes**

Dispersion régulière.

**Tombe 1**

*Structure:* prof. fosse: 40-80 cm.




Fig. 72. Mobilier de Gruyères FR, Epagny-Aux Addoux (Pl. 74). (D'après Peissard 1916, fig. 1). Ech. 1:2.

**Sépulture:** orientation NS ou NO-SE<sup>2</sup>. Squelette: fortement dégradé.

**Inventaire:** MAH Fribourg<sup>3</sup> Pl. 74

T.1/1

*Fibule à pied libre en bronze.* Ressort à 6 spires et corde externe (ardillon non conservé); pied replié sur le sommet de l'arc, terminé par un bouton hémisphérique aplati sur la face interne, prolongé par un appendice cylindrique en forme de bouton sphérique; arc de section circulaire, épaissi au sommet, lisse. Restauré, sans patine, complété (ardillon).  
Long.: 60 mm.

T.1/2

*Bracelet à godrons et fermoir mobile en bronze.* Tige creuse, présentant 4 godrons hémisphériques, ornés d'un motif en relief bien marqué aux arêtes vives constitué d'une esse à mouvement sénestre dont la volute encerle une protubérance hémisphérique, alternant avec 4 godrons ovoïdes séparés par des gorges concaves moulurées; partie mobile composée de 2 éléments terminés à l'emplacement d'un godron lisse, sur une extrémité par un tenon quadrangulaire perforé qui va se loger transversalement dans une cavité aménagée sur les gorges fermées à l'intérieur des autres extrémités perforées transversalement; chevilles de fermeture cylindriques en bronze (une conservée). Restauré, sans patine.  
Diam. int.: ~ 50 mm.

T.1/3

*Bague en bronze.* (~ 2/3 conservés, autrefois complète, voir fig. 72). Ruban de section plano-convexe, étroit, lisse. Restauré, sans patine, complété.  
Diam. int.: 15 mm.

**Datation:** LT B2

### Tombes 2-6

Aucune information. Sans mobilier.

### Tombe 7

**Sépulture:** orientation SO-NE. Squelette: fortement dégradé (femme).

**Mobilier** localisé sur le squelette (fig. 73; Pl. 91): fibule en bronze (T.7/1) sur l'épaule gauche; fibule en bronze (T.7/2) sur la poitrine (sous la rouelle = T.7/6); un bracelet en bronze (T.7/3-4) à chaque poignet, pendeloque vers l'extérieur; un bracelet en bronze (T.7/5) au-dessus du précédent à gauche; chaîne de ceinture en bronze (T.7/6) à la taille, pendeloque à droite, et crochet-rouelle en bronze (T.7/6a) sur la poitrine.



Fig. 73. Photo de la tombe de Gruyères FR, Epagny-Aux Addoux, T.7 (Pl. 74). (Archives SAC Fribourg).

**Inventaire: MAH Fribourg Pl. 74**

– Fibules en fer? (voir remarque 4).

**T.7/1**

*Fibule à pied libre en bronze.* Ressort à 6 spires? (3 conservées) et corde externe (non conservée, ardillon non conservé); pied replié sur le sommet de l'arc, terminé par un bouton sphérique entre 2 moulures, prolongé par un appendice cylindrique à extrémité spatuliforme trilobée; arc de section plano-convexe élargi au sommet. Restauré, sans patine, complété.  
Long.: 56 mm.

**T.7/2**

*Id.* Ressort à 8 spires (4 conservées) et corde externe (non conservée; ardillon non conservé); pied replié sur l'arc (terminaison non conservée); arc de section ovulaire, élargi au sommet. Restauré, sans patine.  
Long.: 63 mm.

**T.7/3**

*Bracelet à godrons et fermoir mobile en bronze.* Tige de section plano-convexe ornée à la surface de 4 boutons transversaux de forme ovoïde cannelés longitudinalement, entourés de profondes moulures, alternant avec 4 groupes de 3 éléments saillants dans l'axe de la tige, superposés transversalement et moulurés à la surface; partie mobile composée d'un segment à bouton transversal, ornée d'une pendeloque à tige cylindrique et tête conique; fermoir constitué d'un tenon quadrangulaire à une extrémité qui va se loger dans une extrémité de la tige évidée, la partie circulaire dans laquelle passe la pendeloque est terminée par un tenon quadrangulaire à l'autre extrémité, présentant un ressaut qui va se loger dans une alvéole ménagée dans la tige. Restauré, sans patine.  
Diam. int.: 55-57 mm.

**T.7/4**

*Id.* (paire). Non ouvert. Trace d'une réparation à l'emplacement d'une protubérance ovoïde ornée d'un bouton cannelé en surface.  
Diam. int.: 54-58 mm.

**T.7/5**

*Bracelet à godrons et fermoir mobile en bronze.* Tige creuse, présentant 4 godrons hémisphériques saillants, ornés d'un motif en relief bien marqué, constitué d'une esse à mouvement sénestre dont la volute encercle une protubérance hémisphérique ornée à la surface d'un quadrilatère aux lignes incurvées, alternant avec 4 godrons ovoïdes ornés d'un motif en creux en forme de zigzag (esse schématisée), séparés par des gorges concaves moulurées; fermoir composé d'un godron orné (la restauration empêche d'en décrire le détail). Restauré, sans patine, complété.  
Diam. int.: ~52 mm.  
(Type Longirod).

**T.7/6**

*Chaîne de ceinture en bronze* (quelques éléments conservés).  
– Un gros anneau simple sur lequel sont attachés 2 départs de chaîne composée de petits maillons simples de forme ovulaire (2x4 maillons conservés);  
– 3 anneaux isolés du même type;  
– un gros anneau épaissi sur 2 côtés à orifice quadrangulaire;  
– un pendentif biconique terminé par un bouton ovoïde à une extrémité et prolongé par une boucle d'attache à l'autre, dans laquelle un seul maillon fin est conservé. Restauré, sans patine, complété abusivement.

**T.7/6a**

*Crochet de ceinture en bronze.* Crochet de fermeture redressé, terminé par un bouton sphérique, excentrique sur une rouelle formée de 2 anneaux concentriques reliés par 4 rayons (le crochet était engagé dans un anneau endommagé – introuvable).  
Diam. rouelle (sans crochet): 36 mm.  
(Dessin en partie d'après Peissard 1916, fig. 1).

**Datation: LT B2**

**Tombes 8-13**

Aucune information. Sans mobilier.

**Références**

ASA 15, 1913, 176 (mention)  
ASSP 6, 1913, 103 (id.)  
Peissard 1914, 248-249 (id.)  
\* Peissard 1916, 109-115; (étude, photo du mobilier: fig. 1-2  
fig. 72-73)

Pittard 1916-1918, 115-117 (compte rendu de Peissard 1916; mêmes illustrations)  
ASSP 9, 1916, 73 (compte rendu de Peissard 1916)  
Viollier 1916, 123 (inventaire de T.1-T.6/1913)  
Peissard 1941, 58-59 (inventaire)  
Jacobsthal 1944; Pl. 151, 278 (photo des bracelets)  
Schwab 1981b, 48; 51, fig. 1 (mention, dessin de la fibule T.7/1 reconstituée)<sup>5</sup>  
Schwab 1982, 44-45 (mention, photo de l'inventaire de T.7: T.7/1 reconstituée)

**Remarques**

1. Et non en 1914 seulement comme l'indique à tort Peissard (1941, 58).
2. D'après le contremaître (J. Gattoni), 3 tombes étaient orientées S-N et 3 tombes SE-NO (tête au S ou SE?). «Blick gegen Norden» (ASSP 6, 1913, 103); «orientées S-N» (Viollier 1916, 123).
3. Peissard (1916, 110) mentionne «un débris d'une seconde Fibule», introuvable, non illustrée à l'époque déjà.
4. Il est probable que cette sépulture comportait encore plusieurs fibules en fer (sans N° dans notre catalogue). Peissard (1916, 110-111) cite les ouvriers: «Nous avons encore trouvé les poignées du cercueil, me dirent naïvement les ouvriers, mais, comme ces fers étaient rongés par la rouille, nous les avons jetés derrière nous, dans la tranchée aujourd'hui comblée». Peissard (1941, 59) est plus direct: «des fibules en fer furent jetées par les ouvriers».
5. L'année de découverte mentionnée pour les premières tombes (1914) est erronée: il s'agit bien de 1913. L'inventaire de T.1 est légèrement différent: il manque une fibule.

**96. GUMEFENS Pra Perrey (district de La Gruyère)**

CN 1225, Gruyères  
572 350 / 169 460

**Nécropole (17)**

*Historique des recherches*

En février 1978, une tombe (T.1) a été mise au jour à l'occasion de sondages pratiqués par le SAC Fribourg (H.-P. Spycher) sur le tracé de la route nationale RN 12. En 1978 et 1979 des fouilles ont été conduites par H.-P. Spycher et 16 nouvelles tombes (T.2-T.17) explorées à cette occasion<sup>1</sup>.

*Localisation du site*

Précise, sur une colline située une centaine de mètres à l'est du village.

**Tombes (bilan sommaire d'après les rapports préliminaires)**

**T.1**

*Sépulture de guerrier.* Epée dans son fourreau, chaîne de ceinturon, pointe de lance en fer.

**Datation: LT C1**

**T.2**

*Sans mobilier.*

**T.3**

*Sépulture de femme.* 3 fibules, 2 anneaux de cheville tubulaires, 2 bagues coudées, en bronze.

**Datation: LT B2<sup>2</sup>**

**T.4-9**

*Sans mobilier.*

**T.10-12**

*2 sépultures d'hommes.* Une fibule en fer.

**T.13**

*Sépulture de guerrier.* Une fibule, épée dans son fourreau, anneaux de suspension et pointe de lance, en fer.

**Datation:** LT C1

**T.14**

*Sépulture de femme.* Une fibule en fer, un bracelet en verre bleu.

**Datation:** LT C1

**T.15**

*Sans mobilier.*

**T.16**

*Sépulture de femme.* 14 fibules, 4 bracelets et 4 bagues en bronze, une chaîne de ceinture en bronze et en fer.

**Datation:** LT C1

**T.17**

*Sans mobilier.*

**Références**

- |                                 |   |
|---------------------------------|---|
| AS 1, 1978, 132 (H. Schwab)     | (mention, illustration de 2 fibules et d'une bague de T.3)                    |
| Schwab 1979/80, 228; Abb. 19-21 | (mention de la découverte, photo d'une sélection d'objets de T.3, T.14, T.16) |
| Schwab 1981a, 15-20             | (id., illustration d'une partie du mobilier)                                  |
| Schwab 1981b, 50-51             | (inventaire) <sup>1</sup>   |

**Remarques**

1. Documentation et mobilier en cours d'étude au SAC Fribourg. Le site porte le nom de «Perreyra» (Coquille à la p. 51: «l'autre moitié du type La Tène B1» il faut comprendre «La Tène C1»).
2. Et non pas La Tène A (Schwab 1981a, 19).

**97. GUMEFENS Sus Fey (district de La Gruyère)**

CN 1225, Gruyères  
572 480 / 169 750

**Groupe de tombes (4)**

**Historique des recherches**

Le 1.5.1980, une tombe (T.1) a été détruite par une excavatrice à l'occasion des travaux de construction de la route nationale RN 12; le mobilier a été recueilli dans les déblais par un écolier (D. Pittet). Des sondages aux alentours immédiats sont restés sans succès. En juin 1980, 3 tombes (T.2-T.4) ont à nouveau été bouleversées par l'excavatrice dans les mêmes circonstances à l'est de ce secteur; le mobilier a été recueilli dans les déblais.

L'emplacement exact des tombes a été repéré et une association des différents objets proposée.

**Localisation du site**

Précise, sur une colline au nord-est du village.

**Tombes (bilan sommaire d'après les rapports préliminaires)**

**T.1**

*Sépulture de guerrier.* Une fibule, épée dans son fourreau, chaîne de ceinture et pointe de lance, en fer.

**Datation:** LT C1

**T.2**

*Sépulture de guerrier.* Une fibule, épée dans son fourreau (orné), chaîne de ceinture, pointe de lance (ornée) et umbo de bouclier, en fer.

**Datation:** LT C1

**T.3-5 (?)**

*2 ou 3 sépultures de femmes.* 24 fibules en bronze.

**Datation:** (LT B2?) LT C1

**T.6**

*Sans mobilier.*

**Références**

- |                                  |   |
|----------------------------------|---|
| Schwab 1981a, 15-20              | (mention de la découverte, description sommaire et illustration d'une partie du mobilier) |
| ASSPA 65, 1982, 188 (H. Schwab). | (mention de la découverte)  |

**Remarques**

Documentation et mobilier en cours d'étude au SAC Fribourg.

**98. GURMELS/CORMONDES (Seebezirk)**

CN 1185, Fribourg

**Tombe unique<sup>1</sup>**

**Historique des recherches**

Une tombe (?) a été mise au jour dans des circonstances inconnues (avant 1893).

**Localisation du site**

Inconnue.

**Inventaire:** SLM Zurich<sup>2</sup> Pl. 75

**1**

*Anneau tubulaire à fermoir en bronze.* Tige de section circulaire ornée en surface et sur les côtés d'une succession de motifs en creux en chevrons opposés, séparés par 3 cannelures; fermoir constitué d'un tenon qui va se loger dans l'autre extrémité ornée à la surface de 3 cercles concentriques en creux, recouvert d'un manchon également orné de 3 cercles concentriques.  
Diam. int.: 55 mm.

**2**

*Id.* (manchon non conservé). Succession des motifs légèrement différente (par endroits, 2 moulures entre les chevrons).  
Diam. int.: 55 mm.

**3**

*Anneau à tampons en bronze.* Tige massive de section plano-convexe, ornée à la surface d'un registre de feuilles en zigzag en léger relief entre 2 cannelures longitudinales striées; fermoir constitué de 2 petits tampons ovales précédés de 2 moulures ovoïdes.  
Diam. int.: 38-45 mm.

**4**

*Id.* Extrémités plus courtes, une seule moulure entre les tampons et la tige ornée.  
Diam. int.: 33-42 mm.

**Datation:** LT B1

**Références**

- |                                 |   |
|---------------------------------|---|
| JbSLM 11, 1893, 30              | (mention)                               |
| Viollier 1916, 125; Pl. 21, 102 | (inventaire, photo d'un bracelet, N° 4) |
| Peissard 1941, 43               | (inventaire)                            |
| Schwab 1981b, 49                | (mention)                               |

**Remarques**

1. Viollier (1916, 123) et Peissard (1941, 43): «vraisemblablement dans une tombe».
2. Mobilier vendu le 1.5.1893 au SLM Zurich par F. Schmid, Fribourg.

99. LENTIGNY (district de La Sarine)

CN 1204, Romont

Groupe de tombes (?)

Historique des recherches

En 1853, plusieurs (?) tombes ont été mises au jour dans des circonstances inconnues.

Localisation du site

Inconnue, entre Lentigny et Corserey.

Inventaire: MAH Fribourg Pl. 75

1

*Bracelet en verre.* Tige de section plano-convexe, de teinte bleu verdâtre, ornée à la surface et sur les côtés d'un réseau de fils de verre bleu foncé.

Diam. int.: ~68 mm.

(Haevernick 1960: groupe 5a).

Datation: LT C1

Références

de Bonstetten 1878, 9	(mention)
von Trötsch 1881, 80	(id.)
Viollier 1916, 123	(inventaire)
Peissard 1941, 63	(id.)
Haevernick 1960, 121	(description du bracelet)
Schwab 1981b, 52	(mention)
Schwab 1982, 48-49	(mention, photo du bracelet)

100. MANNENS – GRANDSIVAZ  
(district de La Broye)

CN 1184, Payerne

Tombe unique?

Historique des recherches

En 1930, une fibule (provenant à coup sûr d'une tombe détruite) a été mise au jour dans une gravière.

Localisation du site

Inconnue.

Inventaire: MAH Fribourg<sup>1</sup> Pl. 75

1

*Fibule à pied attaché en bronze.* Ressort à 4 spires et corde externe; pied fixé au sommet de l'arc à l'aide d'une griffe cylindrique (partiellement conservée), orné d'un bouton sphérique entre 2 moulures striées, présentant 4 cercles concentriques en creux; arc de section ovale, épaissi au sommet. Restauré, sans patine (griffe complétée).

Long.: 101 mm.

Datation: LT C1

Références

Schwab 1981b, 52, 54	(mention, dessin de la fibule)
Schwab 1982, 50-51	(mention, photo de la fibule)

Remarques

1. Une fibule du même type et une autre fibule (en 3 fragments) sont conservées au MAH Fribourg (sans N° d'inventaire). Malgré leur ressemblance, rien ne prouve qu'elles proviennent de ce même site; mais nous les rangeons sous «Canton de Fribourg», Pl. 78 / 1-2!

101. MARSENS La Pierre  
(district de La Gruyère)

CN 1225, Gruyères

571 150 / 17 070

Groupe de tombes (2 T. observées)

Historique des recherches

1) En novembre 1929, une tombe (T.1) a été mise au jour dans une gravière (propriété M. Gapany).

2) Au début de janvier 1930, une nouvelle tombe (T.2) a été mise au jour dans les mêmes circonstances.

3) D'autres tombes (?) ont été mises au jour dans des circonstances inconnues (mobilier «Hors contexte») <sup>1</sup>.

Localisation du site

Relativement précise, dans une gravière au sud-est du village (~200 m.).

Tombe 1

*Structure:* prof. fosse: 1,50 m.

*Sépulture:* orientation NO-SE (tête au NO). Squelette: en partie dégradé (femme).

Inventaire: MAH Fribourg<sup>2</sup> Pl. 75

T.1/1

*Bracelet en verre.* Tige de teinte bleu foncé, segmentée à la surface en 4 côtes longitudinales: 2 côtes centrales proéminentes perlées.

Diam. int.: 62 mm.

(Haevernick 1960: groupe 13).

Datation: LT C1

Tombe 2

*Sépulture:* orientation NO-SE (tête au NO). Squelette: (femme).

Inventaire: MAH Fribourg Pl. 75

T.2/1

*Anneau spiralé en bronze.* Tige massive de section circulaire; extrémités superposées sur la moitié de la circonférence, ornées de 3 cannelures transversales parallèles. Restauré, sans patine.

Diam. int.: ~60 mm.

T.2/2

*Id.* (fragmentaire). Restauré, sans patine.

Diam. int.: ~70 mm.

T.2/3

*Bracelet en verre.* Tige de section plano-convexe, de teinte brune, segmentée à la surface en 5 côtes longitudinales: côte médiane proéminente moulurée en 18 éléments réguliers en diagonale (effet de torsade); fils de verre jaunes et blancs (successivement: j/b/-/-/j/b/-/j/b/-/j/b/-/j/b/-/), appliqués sur les «torsades».

Diam. int.: 69 mm.

(Haevernick 1960: groupe 8d).

T.2/4

*Chaîne de ceinture en bronze.* Gros anneaux (5 conservés), simples, alternant avec des éléments intermédiaires présentant une côte centrale et 2 boucles d'attache opposées (7 conservées). Restauré, sans patine.

Long. élément: 25,5 mm.

Datation: LT C2

Hors contexte

Inventaire: MAH Fribourg Pl. 76

HC/1

*Bracelet spiralé en bronze.* Tige filiforme de section ovale; extrémités superposées sur 1/3 de la circonférence.

Restauré, sans patine.  
Diam. int.: ~75 mm.

HC/2

*Bracelet en verre.* Tige de section plano-convexe, de teinte claire, segmentée à la surface en 5 côtes longitudinales: côte médiane proéminente moulurée en 12 éléments en diagonale (effet de torsade); feuille jaune appliquée sur la face interne.  
Diam. int.: 7,5 mm.  
(Haevernick 1960: groupe 8c).

HC/3

*Id.* (fragment conservé). Tige de section plano-convexe, de teinte bleue, segmentée à la surface en 5 côtes longitudinales: côte médiane ornée de dépressions régulières en diagonale; fils de verre jaunes et blancs appliqués sur les 4 côtes latérales, en zigzag. Restauré, complété.  
Diam. int.: ~74 mm.  
(Haevernick 1960: groupe 8d).

HC/4

*Id.* (fragment conservé). Tige de section plano-convexe, de teinte bleue, segmentée à la surface en 5 côtes longitudinales: côte médiane moulurée en éléments en diagonale; fils de verre jaunes et blancs appliqués sur les 5 côtes, en zigzag. Restauré, complété.  
Diam. int.: ~73 mm.  
(Haevernick 1960: groupe 8d).

**Datation: LT C2**

**Références**

ASSP 21, 1929, 74 (L. Reverdin)	(mention)
Peissard 1941, 68	(inventaire de T.1-T.2)
Haevernick 1960, 171, 186	(description de 2 bracelets)
Freiburger Geschichtsblätter, 54, 1966, 5-6 (H. Schwab)	(mention d'un bracelet en verre, de fragments de 2 bracelets en verre, d'un bracelet en bronze, d'une chaîne de ceinture en bronze)
ASSPA 57, 1972/73, 268-269; Taf. 38, 2 (H. Schwab)	(mention, photo d'un bracelet en verre, Pl. 76, HC/2)
Schwab 1981b, 51	(inventaire)
Schwab 1982, 48-49	(mention, photo des bracelets T.1, T.2/3; Pl. 75, et HC/3, Pl. 76)

**Remarques**

1. En automne 1965, 30 tombes à inhumation et 2 tombes à incinération renfermant des clous en fer et une fibule dite de La Tène finale en fer ont été mises au jour par H. Schwab (Freiburger Geschichtsblätter 54, 1966, 6). Elles datent en fait de l'époque romaine.
2. Peissard (La Liberté 19.2.1930 = ASSP 21, 1929, 74) intervertit les inventaires de T.1 et T.2. Mobilier en partie vendu au MAH Fribourg en 1965 par M. Gapany (ASSPA 57, 1972/73, 269). Il y est fait mention de l'année 1927, sans doute par erreur.

**102. MERLACH / MEYRIEZ (Seebezirk)**

CN 1165, MURTEN

**Tombe unique**

*Historique des recherches*

Aucune information (avant 1909).

*Localisation du site*

Inconnue.

*Inventaire: HM Murten*<sup>1</sup>

<sup>1</sup>

Anneau tubulaire en bronze? (introuvable)<sup>2</sup>

**Datation: LT A-B?**

**Références**

ASSP 2, 1909, 84	(mention) <sup>3</sup>
* Viollier 1916, 123	(inventaire)

Peissard 1941, 70	(id.)
Schwab 1981b, 49	(mention)

**Remarques**

1. Anneau introuvable (visite du HM Morat en compagnie de M. Frey, le 24.3.1982).
2. Anneau tubulaire d'après Viollier 1916, 123 (suivi par Peissard 1941, 70).
3. Fragments d'anneaux à tampons («Fragmente von Stöpselringen») d'après ASSPA (1910, 84).

**103. MIDDES La Perrausaz (district de La Glâne)**

CN 1204, Romont  
561 600 / 182 200

**Tombe unique**

*Historique des recherches*

Le 9.5.1932, une tombe (T.1) a été mise au jour par F. Rey dans une gravière.

*Localisation du site*

Précise, entre Middes FR et Trey VD, à proximité de la frontière vaudoise (~700 m. au nord-est de Trey).

**Tombe 1**

*Structure:* prof. fosse: 1,50 m.

*Sépulture:* orientation NE-SO (tête au NE). Squelette: long. ~1,7 m. (jeune femme, environ 20 ans<sup>1</sup>).

*Mobilier* localisé sur le squelette (Pl. 91): bracelet en verre à l'humérus gauche, au-dessus du coude.

*Inventaire:* MAH Fribourg Pl. 76

*T.1/1*

*Bracelet en verre.* Tige de section plano-convexe, de teinte claire; feuille jaune appliquée sur la face interne.  
Diam. int.: 77 mm.  
(Haevernick 1960: groupe 1).

**Datation: LT C2**

**Références**

ASSP 24, 1932, 52	(mention)
Peissard 1941, 70	(inventaire)
Haevernick 1960, 98	(description du bracelet)
Schwab 1981b, 52	(mention)

**Remarques**

1. Les dents de sagesse étaient encore dans leur alvéole (N. Peissard, La Liberté, 17.5.1932).

**104. MONTAGNY-LES-MONTS – Cousset-Le Châtelet (district de La Broye)**

CN 1184, Payerne  
565 280 / 184 960

**Tombe unique**

*Historique des recherches*

Le 18.10.1923, une tombe (T.1) a été mise au jour à l'occasion du creusement des fondations d'une maison (propriété B. Spycher).



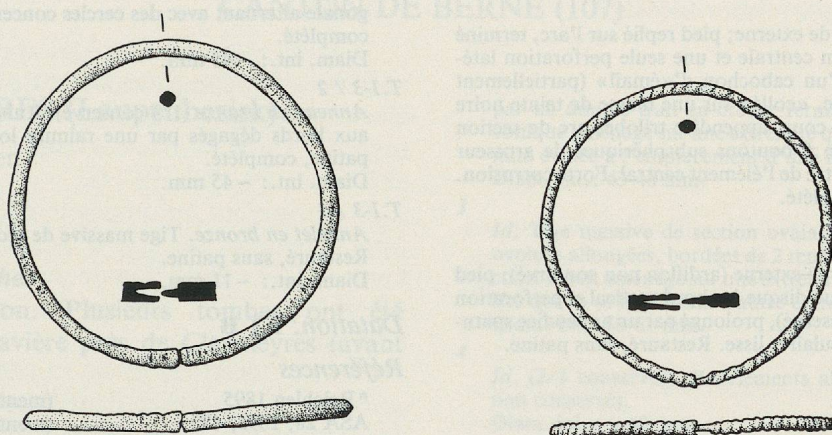


Fig. 75. Anneaux en bronze attribués à Aumont FR, Hallstatt final (voir fig. 74, et non à Romont FR, Arruffens, Pl. 77). Ech. 2:3.

### Références

von Tröeltsch 1884, 29	(mention)
Peissard 1941, 84	(inventaire)
Schwab 1981b, 48	(mention)

### Remarques

1. Les 2 anneaux à tampons que nous illustrons sous «Romont» sont ceux qui figurent sous «Aumont»... dans l'inventaire du MAH Fribourg! Nous proposons, sans preuve formelle à l'appui, d'intervertir ces attributions, et pour plusieurs raisons:

1) Peissard (1941, 26) rapporte que «Dans le bois de Verdrière, en fouillant un tumulus, on recueillit deux bracelets tubulaires en bronze et les fragments d'un petit récipient en bronze, portant des traces de feu».

– La petite coupe en bronze conservée est illustrée par Drack (1964, 3, Abb. 1); les «bracelets en bronze» étaient alors introuvables.

– Les 2 anneaux à tampons attribués à Aumont ne sont pas tubulaires.

2) Troyon illustre dans son Album (I,22) 2 anneaux tubulaires en bronze «trouvés dans une tombe sous la surface du sol, sur la ferme de Verdrières, près Ménières, Cn de Fribourg, Ménières est près de Payerne. La découverte est de 1858 ou 1859» (fig. 74).

– Le site est le même (du moins la parcelle «sur la ferme de Verdrières», entendre «sur le territoire de... »).

– Ces anneaux sont actuellement introuvables.

– La description sommaire que fait Peissard des anneaux de Romont (1941, 84) «le plus grand est uni, et l'autre côtelé» peut très bien s'appliquer aux anneaux conservés au MAH Fribourg (fig. 75), dégradés depuis l'époque de l'aquarelle de Troyon.

D'ailleurs aucune autre paire semblable n'y est conservée et la probabilité qu'il s'agisse du mobilier d'une seconde association identique est très faible.

– La statistique de von Tröeltsch mentionne Romont dans son type 29, à tampons (bien que la tige soit côtelée).

3) Typologiquement, les anneaux de Troyon et du MAH Fribourg (sous Romont) sont tout à fait compatibles avec le mobilier d'une sépulture du *Hallstatt final*, associé à la coupe en bronze, ce qui n'est pas le cas des anneaux à tampons (sous Aumont au MAH Fribourg).

### Conclusion

1) Soit il y a au moins 2 tombes à Aumont provenant du même tumulus, auquel cas, on aurait un exemple supplémentaire d'inhumation secondaire La Tène ancienne (LT B1 dans ce cas, ce qui reste unique en Suisse occidentale, voir p.235) dans un tumulus hallstattien.

2) Soit on considère que l'on a affaire à 2 tumuli (?), «Bois de Verdrière» et «Ferme de Verdrière» par exemple (Troyon ne mentionne pas expressément qu'il s'agit d'un tumulus dans ce dernier cas, mais il n'était pas présent lors de la découverte!).

Dans l'alternative 1-2, les anneaux d'Aumont selon Troyon (fig. 74) sont introuvables et l'on admet l'existence d'une double paire identique Aumont-Romont!

3) Nous préférons proposer une autre explication: soit envisager qu'une confusion est intervenue anciennement (avant Peissard 1941) au MAH Fribourg, que les provenances ont été échangées (Romont = 4564 a-b et Aumont = 4563 a-b-c!) et donc que:

– Les anneaux d'Aumont de Troyon + Romont du MAH Fribourg proviennent d'Aumont, et peuvent très bien être associés à la coupe en bronze du tumulus.

– Les anneaux d'Aumont du MAH Fribourg sont en fait ceux de Romont!

## 106. SCHMITTEN Schmittenzelgacker<sup>1</sup> (Seebezirk)

CN 1186, Schwarzenburg  
~ 585 900 / 190 250

### Groupe de tombes (3)

#### Historique des recherches

En 1895<sup>2</sup>, 3 tombes (T.1-T.3) ont été mises au jour dans une gravière, «l'une au pied de l'autre» (Reichlen 1895, 252).

#### Localisation du site

Approximative, au nord de Schmitten (~ 500 m.), au sud de la voie du chemin de fer Fribourg-Berne.

### Tombe 1

*Structure*: prof. fosse: ~ 1,60 m. (5 pieds).

*Sépulture*: orientation O-E (tête à l'O). Squelette: long.: plus de 2 m.? (7 pieds)<sup>3</sup>, dents bien conservées.

*Mobilier* localisé sur le squelette (Pl. 91): 3 fibules sur la poitrine.

*Inventaire*: MAH Fribourg Pl. 77

#### T.1/1

*Fibule à pied libre en bronze*. Ressort à 8 spires et corde interne entourant l'arc, enroulée sur un axe (non conservé) sur lequel est fixé une goupille à l'extrémité (une conservée); pied replié sur l'arc, terminé par un disque à 5 perforations, une centrale et 4 latérales (cabochon non conservé), prolongé par un court appendice cylindrique à extrémité sphérique; arc de section circulaire épaissi au sommet, orné sur toute la circonférence de motifs en chevrons en creux. Restauré, sans patine.

Long.: 73 mm.

T.1/2

*Id.* Ressort à 6 spires et corde externe; pied replié sur l'arc, terminé par un disque à perforation centrale et une seule perforation latérale (*réparation?*), orné d'un cabochon d'«email» (partiellement conservé), de couleur rouge, «collé» sur une masse de teinte noire (résine?), prolongé par un court appendice trilobé; arc de section plano-convexe segmenté en 5 boutons subsphériques de grosseur décroissante de part et d'autre de l'élément central. Forte corrosion. Restauré, sans patine, complété.  
Long.: 60 mm.

T.1/3

*Id.* Ressort à 6 spires et corde externe (ardillon non conservé); pied replié sur l'arc terminé par un disque à rebord vertical et perforation centrale (cabochon non conservé), prolongé par un appendice spatuliforme; arc de section circulaire, lisse. Restauré, sans patine.  
Long.: 63 mm.

**Datation: LT B2**

**Tombe 2**

*Structure:* voir T.1, dans le prolongement du même axe.

*Sépulture:* voir T.1. Squelette: plus petit.

*Mobilier* localisé sur le squelette (Pl. 91): 2 fibules en bronze (T.2/1-2) sur la poitrine (?), une bague (T.2/3) à l'auriculaire<sup>4</sup> droit.

*Inventaire:* MAH Fribourg Pl. 77

T.2/1

*Fibule à pied libre en bronze.* Ressort à 6 spires et corde interne; pied replié vers l'arc, terminé par un bouton sphérique entre 2 moulures, prolongé par un appendice étroit à extrémité spatuliforme; arc de section plano-convexe, épaissi et élargi au sommet, de forme ovale, segmenté à la surface en une partie centrale quadrangulaire ornée d'une bande striée en diagonale et de cercles pointés en creux, en triangle, de part et d'autre, entourée de moulures striées et lisses. Restauré, sans patine.  
Long.: 63 mm.  
(Type de Dux).

T.2/2

*Id.* Ressort à 6 spires et corde interne; pied libre replié sur l'arc, terminé par un bouton sphérique entre 2 moulures, prolongé par un court appendice conique; arc de section plano-convexe, segmenté au sommet en 3 éléments hémisphériques. Restauré, sans patine.  
Long. 63 mm.

T.2/3

*Bague en bronze.* Ruban de section plano-convexe; bords externes détachés par une cannelure longitudinale. Restauré, sans patine.  
Diam. int.: 20 mm.

**Datation: LT B1**

**Tombe 3**

*Structure:* voir T.1-2, «à la suite».

*Sépulture:* voir T.1-2.

*Mobilier* localisé sur le squelette (Pl. 91): anneau de cheville en bronze<sup>5</sup>

*Inventaire:* MAH Fribourg Pl. 77

T.3/1

*Anneau de cheville tubulaire en bronze* (2/3 conservés). Tige de section circulaire, lisse ou légèrement côtelée. Restauré, complété (fermoir plus visible).  
Diam. int.: ~75 mm.

**Datation: LT B**

**Tombe 1-3<sup>6</sup>**

*Inventaire:* MAH Fribourg Pl. 77

T.1-3 / 1

*Anneau en bronze* (1/2 conservé). Ruban mince de section plano-convexe aux bords dégagés par une rainure longitudinale, ornée à la surface d'un motif en zigzag constitué d'une série de 4 traits en dia-

gonale alternant avec des cercles concentriques en creux. Restauré, complété.  
Diam. int.: ~45 mm.

T.1-3 / 2

*Anneau en bronze* (1/4 conservé). Ruban de section plano-convexe aux bords dégagés par une rainure longitudinale. Restauré, sans patine, complété.  
Diam. int.: ~45 mm.

T.1-3 / 3

*Annelet en bronze.* Tige massive de section circulaire, lisse. Restauré, sans patine.  
Diam. int.: ~11 mm.

**Datation: LT B**

**Références**

* Reichlen 1895	(mention)
ASA 28, 1895, 473	(mention)
Reichlen 1896	(voir Reichlen 1895)
ASHF 6, 1899, 351	(mention)
Viollier 1916, 127; Pl. 4, 137, 138 <sup>7</sup>	(invention, photo d'une partie du mobilier, T.1/1; T.2/1)
Peissard 1941, 87-88	(inventaire)
Schwab 1981b, 48	(id.) <sup>8</sup>

**Remarques**

1. Viollier (1916, 127) classe à tort la découverte sous «DUE-DINGEN (Guin)».
2. Et non en 1885 (Viollier 1916, 122).
3. D'après Reichlen (1895, 252), ce qui est fort improbable.
4. La Liberté, 20.7.1895; ou à l'annuaire? (Reichlen 1895, 252).
5. Traces d'oxyde sur le tibia.
6. Ces 3 objets ne peuvent être attribués avec certitude à l'une des tombes. Viollier (1916, 127) ne détaille pas l'inventaire de chacune, il mentionne «plusieurs tombes», et, mis à part les 5 fibules, un crochet de ceinture, une bague, un anneau et un bracelet tubulaire.
7. La fibule de la Pl. 3, 95, attribuée à «DUE-DINGEN» également, peut difficilement provenir de Schmitten.
8. Inventaire diffèrent: il n'est pas attesté que les fragments de bracelets (HC/1-2) appartiennent à T.1. L'annelet (HC/3) n'est pas mentionné.

— CANTON DE FRIBOURG

Aucune information.

*Inventaire:* MAH Fribourg<sup>1</sup> Pl. 78

1

*Fibule à pied attaché en bronze* (partiellement conservée). Ressort à 6 spires et corde externe; pied fixé au sommet de l'arc à l'aide d'une griffe cylindrique? (la restauration ne permet pas de l'affirmer), orné d'un bouton subsphérique mouluré (forte usure); arc épaissi au sommet. Restauré, sans patine (complété abusivement).  
Long.: 120 mm.

2

*Id.* (3 fragments). Bouton sur le pied finement profilé en une partie centrale cylindrique entourée de 2 moulures rainurées et striées; arc de section quadrangulaire, épaissi au sommet.  
Restauré, sans patine.  
Long. max. (ardillon): 113 mm.

**Remarques**

1. La ressemblance de ces fibules avec la fibule de Mannens-Grandsivaz (Pl. 75) n'est pas un argument suffisant d'attribution (voir p. 267).

CANTON DE BERNE (107)

107. CLAVALEYRES (Laupenbezirk)<sup>1</sup>

CN 1165, Murten

Groupe de tombes?

Historique des recherches

Aucune information. Plusieurs tombes ont été détruites dans une gravière près de Clavaleyres (avant 1855).

Localisation du site

Inconnue.

Inventaire: BHM Berne Pl. 78

1  
Anneau à nodosités et fermoir à tenon en bronze (2 fragments). Tige massive de section circulaire présentant 5 groupes de 3 nodosités ovoïdes (une plus grosse au centre, séparées par 2 ou 3 moulures en partie striées) ornées de ponctuations et de lignes sinueuses en creux composant un motif d'esses enchaînées (forte usure); segments intermédiaires de la tiges ornés à la surface de 2 lignes sinueuses symétriques et de cercles pointés en creux régulièrement disposés; fermoir constitué d'un tenon conique aménagé sur une extrémité, qui va se loger dans l'autre extrémité évidée à l'emplacement d'une nodosité.  
Diam. int.: 59 mm.

2  
Id. Tige massive de section circulaire présentant 2 nodosités ovoïdes bordés d'une moulure entre 2 cannelures; segments intermédiaires de la tige finement cannelés en surface et ornés d'un motif en chevrons opposé par la base de part et d'autre des nodosités, composé

par un double trait en creux; fermoir constitué d'un court tenon conique aménagé sur une extrémité qui va se loger dans l'autre extrémité évidée à l'emplacement d'une nodosité.  
Diam. int.: 43-46 mm.

3  
Id. Tige massive de section ovale lisse, présentant 4 nodosités ovoïdes allongées, bordées de 2 renflements; fermoir constitué d'un court tenon aménagé sur une extrémité à l'emplacement d'une nodosité qui va se loger dans l'autre extrémité évidée.  
Diam. int.: 58-61 mm.

4  
Id. (2/3 conservés). Renflements allongés bien marqués (fermoir non conservé).  
Diam. int.: ~60 mm.

Datation: LT A

Références

de Bonstetten 1855, Pl. XI, 18 (mention, dessin d'un anneau, N° 1)  
de Bonstetten 1867, 15, (mention)  
Taf. XI, 18  
\* Viollier 1916, 108; Pl. 22, 121; (inventaire, photo des anneaux, N°s 1, 2)  
Tanner 1979, 4/12, 58-59 (mention)

Remarques

1. Tanner (1979, 4/12, 58-59) décrit sommairement (d'après Viollier 1916, 108) ces anneaux, sans les illustrer. Ils se trouvaient en effet classés par erreur au BHM Berne dans le canton de Vaud et Tanner ne les a pas identifiés comme tels.

Nous les illustrons tout de même ici, bien que découverts sur le territoire du canton de Berne (hors de la zone retenue pour notre corpus), mais Clavaleyres est une enclave bernoise dans le canton de Fribourg et fait donc partie à ce titre du territoire étudié.

3. Tombes attribuées à La Tène finale (LT D) (108-122)

CANTON DE GENÈVE (108-109)

108. GENÈVE Les Tranchées

CN 1301, Genève

Tombe unique?<sup>1</sup>

Historique des recherches

Aucune information (avant 1897).

Localisation du site

Approximative, dans le quartier des Tranchées<sup>2</sup> au sud-est de la colline de la cathédrale, au centre de la ville actuelle.

Inventaire: MAH Genève<sup>3</sup> Pl. 79

1  
Bracelet en verre. Tige de section subtriangulaire (angles de la base en biseau) lisse, de teinte bleu foncé.

Diam. int.: 54 mm.  
(Haevernick 1960: groupe 2).

Datation: LT D

Références

Haevernick 1960, 101 (description du bracelet)

Remarques

1. On ne peut affirmer qu'il s'agit bel et bien d'une tombe. Il est toutefois extrêmement rare de mettre au jour des bracelets en verre complets, intacts, dans une zone d'habitat, hors sépulture (par exemple, Bâle-Gasfabrik: 6 bracelets en verre complets proviennent tous de tombes, Furger-Gunti et Berger 1980, 63-65). A Genève, 5 autres fragments de bracelets en verre, appartenant aux groupes 2 et 3 de Haevernick (1960, 101; 110; 117; 217 - groupe inconnu -) font sans aucun doute partie de l'ensemble du mobilier représentatif des couches d'occupation de l'oppidum à La Tène finale.

2. Soit à l'extérieur de l'enceinte présumée de l'oppidum, voir Maier et Mottier 1976 (références bibliographiques) et Paunier 1981, 9; 281-282.

3. Bracelet vendu au MAH Genève le 13.5.1897 par Thioly.

## 109. GENÈVE Rue du Vieux-Collège

CN 1301, Genève  
500 600 / 117 475

### Groupe de tombes (2, peut-être 3)

#### Historique des recherches

1) En 1931, à l'occasion des travaux de reconstruction dans ce quartier, une tombe à incinération (T.1) a été mise au jour par L. Blondel en relation avec un horizon (sol I, couche 6) qui a livré des structures et du mobilier de la fin de La Tène.

2) En 1949, au N° 10 de la rue, à l'occasion de travaux de démolition, une tombe à inhumation (non datée) a été mise au jour, ainsi qu'une deuxième tombe à incinération (T.2).

#### Localisation du site

Précise, au pied de la colline de l'oppidum, au nord-est, près de la rive antique.

### Tombe 1

*Sépulture:* à incinération. Os calcinés déposés dans une urne.

*Inventaire:* MAH Genève Pl. 79

T.1/1

*Pot en céramique grossière non tourné.* Fonction d'urne cinéraire. Fond plat; panse ovoïde ornée de bandes lissées verticales dans la partie inférieure et d'une double ligne sinueuse en creux sous le col. Pâte grise, à dégraissant sableux avec quelques paillettes de mica doré.

Haut.: 175 mm.

*Datation:* LT D

### [Tombe à inhumation]

*Sépulture:* orientation NO-SE (tête au NO).

*Sans mobilier*<sup>1</sup>.

### Tombe 2

*Sépulture:* à incinération. Os calcinés déposés dans une urne.

*Inventaire:* MAH Genève Pl. 79

T.2/1

*Pot en céramique grise fine tourné.* Fonction d'urne cinéraire. Fond étalé en bourrelet externe, rainuré et présentant un petit ombilic à peine dégagé; panse ovoïde; encolure dégagée par un angle vif à lèvre déversée; décor peigné sur la panse de lignes verticales (3) et de lignes horizontales (2), encolure et fond lissés en bandes horizontales. Pâte grise fine, bien cuite.

Haut.: 226 mm.

*Datation:* LT D

#### Références

- |  |  |
|--|--|
| * Blondel 1932, 61; fig. 7/1                 | (mention)  |
| Blondel 1950, 22-23                          | (mention des découvertes T.2)                                |
| Berger 1974, 78; Abb. 1                      | (mention, dessin de l'urne de T.1)                           |
| * Paunier 1981, 106-108; 179-180; 320; N° 76 | (inventaire des découvertes, dessin des urnes de T.1 et T.2) |

#### Remarques

1. Une attribution à La Tène finale reste donc problématique en l'absence de documentation détaillée.

## Annexe

D'autres tombes à inhumation ont été mises au jour et fouillées à Genève, à l'intérieur de l'oppidum ou dans ses abords immédiats (vu l'incertitude qui règne encore au sujet des fortifications celtiques: voir Maier et Mottier 1976; Paunier 1981, 10-11).

Il est aujourd'hui impossible de rattacher ces sépultures à inhumation à la stratigraphie générale du site, faute d'observations rigoureuses (fosse, niveau d'implantation, etc....) et surtout en l'absence de mobilier funéraire.

Nous en dressons ici un rapide inventaire, sans leur accorder d'importance dans la discussion compte tenu des incertitudes qui subsistent, malgré les affirmations des fouilleurs des années 1920 ou 1930.

## — GENÈVE Rue Calvin prolongée

CN 1301, Genève  
500 200 / 117 625

### Tombe unique

#### Historique des recherches

Le 19.10.1924, à l'occasion de travaux de restructuration du quartier, une tombe (T.1) a été mise au jour et fouillée par L. Blondel.

#### Localisation du site

Précise, à l'intérieur de l'oppidum.

### Tombe 1

*Sépulture:* orientation S-N (tête au S); «bras repliés sur la poitrine, dans une couche de petits cailloux, au milieu des débris de poterie et d'os d'animaux» (Blondel 1926, 103)<sup>1</sup>. Homme, environ 20 ans (Reverdin 1926).

*Sans mobilier*<sup>2</sup>.

#### Références

- |                                    |                            |
|------------------------------------|----------------------------|
| * Blondel 1926, 103-104; fig. 1, 2 | (mention de la découverte) |
| Reverdin 1926                      | (étude du squelette)       |
| Deonna 1942, 72-73                 | (mention de la découverte) |
| * Paunier 1981, 52-53              | (inventaire, commentaire)  |

#### Remarques

1. D'une part l'emplacement même de cette sépulture, en pleine zone d'habitat de la fin de La Tène, à proximité d'un foyer, avec des débris domestiques, nous fait douter de la contemporanéité sépulture-habitat (comme le veut Blondel); d'autre part, la position du squelette, bras repliés sur la poitrine, est peu compatible avec une sépulture de La Tène (bras le long du corps ou plus rarement sur le pubis dès La Tène ancienne). La rareté des sépultures de La Tène finale nous engage toutefois à la prudence.

2. Blondel (1926, 104) rapporte qu'«une arme en fer, sorte de grand coutelas allongé» a été découverte «très près du mort». Il est impossible, dans l'état de la documentation, d'attribuer cet objet (qui n'a pu être individualisé au MAH Genève) à la sépulture.

## — GENÈVE Tour-de-Boël-Pélissier

CN 1301, Genève  
500 200 / 117 625

### Groupe de tombes (2?)

#### Historique des recherches

En 1923, à l'occasion des travaux de restructuration du quartier, 2 tombes (T.1-T.2) disposées côte à côte, ont été mises au jour par L. Blondel.

#### Localisation du site

Précise (N<sup>os</sup> 13-15 de la rue de la Tour-de-Boël), dans la pente, au pied de la colline de l'oppidum, au nord-ouest.

### Tombes 1-2

Structure: prof.: 1 m.

Sépulture: orientation O-E (tête à l'O).

Sans mobilier<sup>1</sup>.

#### Références

Blondel 1924, 83-85	(mention des découvertes)
Deonna 1942, 72-73	(id.)
* Paunier 1981, 97-98	(inventaire, commentaire)

#### Remarques

1. «Quant aux deux squelettes, la présence de tessons peints mêlés à la terre de remplissage ne suffit pas à les attribuer à l'époque gauloise; leur orientation et leur situation *extra muros* n'excluent pas une inhumation au Bas-Empire» (Paunier 1981, 98).

## CANTON DE VAUD (110-118)

### 110. BEX Près de la Gare (district d'Aigle)

CN 1284, Monthey

#### Tombe unique?<sup>1</sup>

#### Historique des recherches

Aucune information (avant 1862).

#### Localisation du site

Approximative, «dans un champ près de la gare de Bex» (Inventaire MCAH Lausanne).

Inventaire: MCAH Lausanne<sup>2</sup> Pl. 79

<sup>1</sup>

Fragment de fourreau d'épée en bronze. Garniture de l'embouchure droite, cannelée horizontalement, présentant 2 gouttières latérales (une conservée).  
Larg.: 48 mm.

Datation: LT D

#### Références

Besson 1910, 86; Pl. 44, 2	(mention, photo de l'objet) <sup>3</sup>
ASSP 3, 1910, 95	(mention)
* Viollier 1927, 90	(inventaire) <sup>4</sup>

#### Remarques

- «Trouvé avec les restes d'un squelette» (Inventaire MCAH Lausanne).
- Objet remis au MCAH Lausanne en 1862 par B. Keller.
- Daté par Besson du VII<sup>e</sup>/VIII<sup>e</sup> siècle.
- ASSP 4, 1911, 123: «Im Museum Lausanne liegen neben andern Funden aus Bex ein Mittel-Lateneschwert, Kettenstücke etc, die wahrscheinlich aus einem Grabe stammen». Confusion probable avec OLLON/VD, La Combe-Sala, voir remarque 1, p. 86 (sans doute à la suite de Naef 1901 + 1902/1903, 21).

### 111. ÉCUBLENS (district de Morges)

CN 1242, Morges

#### Tombe unique?

#### Historique des recherches

Aucune information (avant 1875).

#### Localisation du site

Inconnue.

Inventaire: MAH Genève<sup>1</sup> Pl. 79

<sup>1</sup>

Fibule à pied attaché en bronze. Ressort en arbalète à 18 spires (9 conservées) et corde externe; pied replié en triangle sur l'arc, fixé à l'aide d'une griffe biconique; arc massif de section circulaire, lisse.  
Long.: 87 mm.

<sup>2</sup>

Id. (fragment du ressort, 9 spires et ardition seuls conservés).  
Long. cons.: 78 mm.

Datation: LT D

#### Remarques

- Mobilier vendu au MAH Genève en 1875.

### 112. LA SARRAZ (district de Cossonay)

CN 1222, Cossonay

#### Tombe unique?

#### Historique des recherches

En 1908, une tombe (?) a été mise au jour dans des circonstances inconnues.

#### Localisation du site

Inconnue.

Inventaire: M Yverdon-les-Bains Pl. 80

<sup>1</sup>

Bracelet en verre (1/2 conservé). Tige de section plano-convexe, de teinte bleu foncé<sup>1</sup>.  
Diam. int.: ~ 60 mm.  
(Haevernick 1960: groupe 3a).

Datation: LT D

#### Références

ASSP 2, 1909, 83	(mention)
* Viollier 1916, 127	(inventaire)
Viollier 1927, 309-310	(id.)

Remarques

1. Viollier (1916, 127; 1927, 309) parle de verre «vert», à la suite de la première mention (ASSP 2, 1909, 83 – «grün»), or ce bracelet est en fait bleu foncé; le N° inventaire étant bien le même (2826), il ne s'agit donc pas d'une confusion.

113. LAUSANNE Vidy-Chavannes 7  
(district de Lausanne)

CN 1243, Lausanne  
535 760 / 152 180

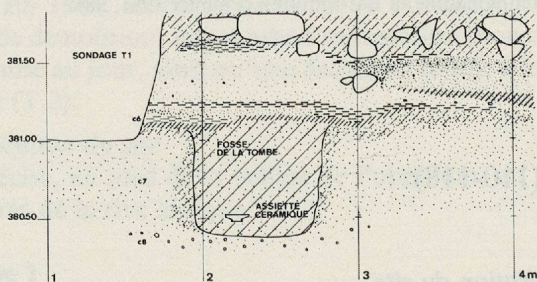
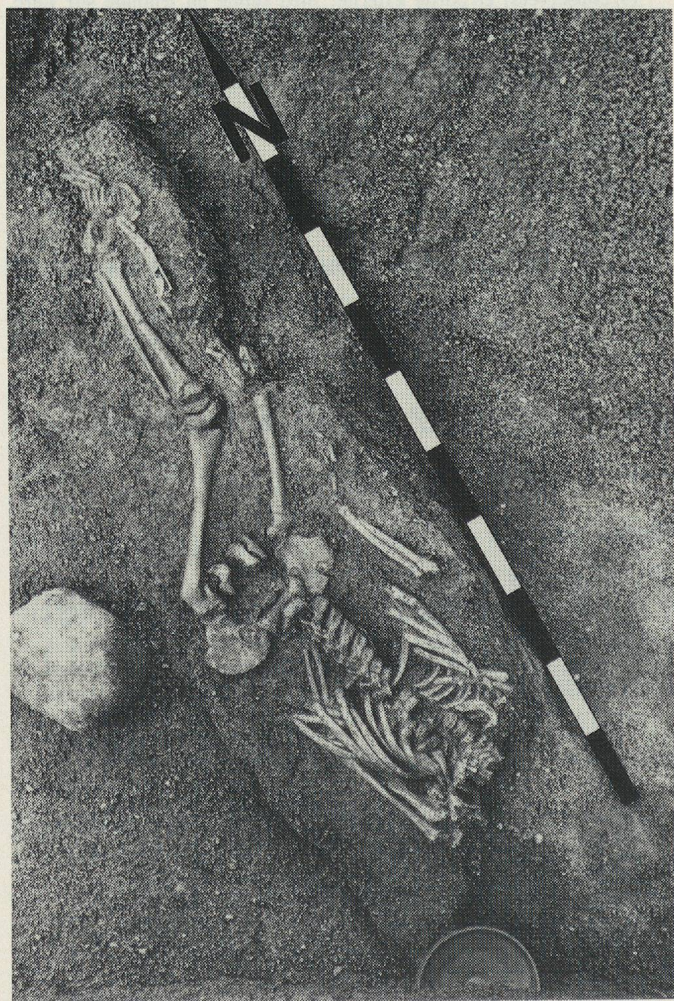


Fig. 76. Relevé stratigraphique montrant l'implantation et la fosse de la tombe de Lausanne VD, Vidy-Chavannes 7, T.1; la couche c6 est augustéenne. (D'après Kaenel et Fehlmann 1980, fig. 59; voir fig. 77). Ech. 1:50.



Tombe unique

Historique des recherches

Du 20 au 22 mars 1975, une tombe a été mise au jour à l'occasion de fouilles de sauvetage des MHA VD (conduites par G. Kaenel) à la route de Chavannes N° 7 (dans un secteur du vicus gallo-romain de Lousonna).

Localisation du site

Précise, au sud-ouest de la ville, à l'ouest du giratoire de la Maladière, au nord de l'autoroute Genève-Lausanne, sur une terrasse lacustre prolongeant la rive du lac Léman (distante d'environ 400 m.).

Tombe 1

Structure: fossé de la tombe creusé à l'intérieur des sables et graviers antérieurs aux premières occupations gallo-romaines (une formation d'humus les en sépare). Tombe en pleine terre; fosse rectangulaire (?) (larg.: 70 cm., prof.: 70 cm.) aux bords verticaux (fig. 76). Cercueil ou planche de bois sous ce corps (traces organiques; clou en fer dans le remplissage). Pierre «quadrangulaire» (19×16 cm.) déposée à gauche du bassin (~10 cm.).

Sépulture d'enfant: orientation S-N (tête au S); squelette allongé sur le dos (tête et haut du corps emportés à la

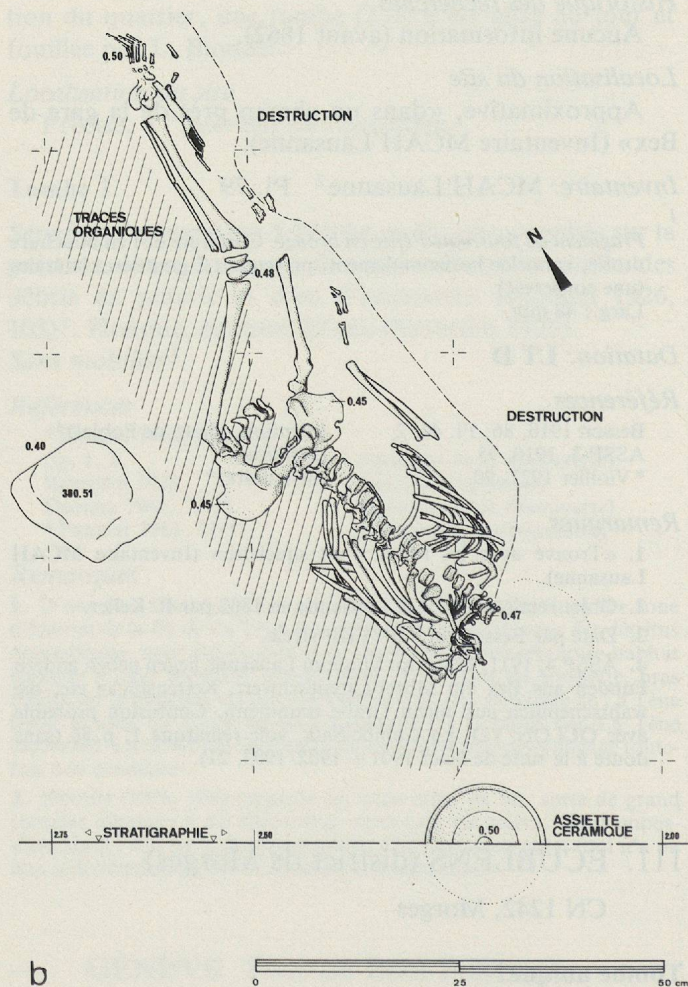


Fig. 77. Photo (a) et relevé (b) de la tombe de Lausanne VD, Vidy-Chavannes 7, T.1. (voir fig. 76). (D'après Kaenel et Fehlmann 1980, fig. 57-58). Ech. 1:20.

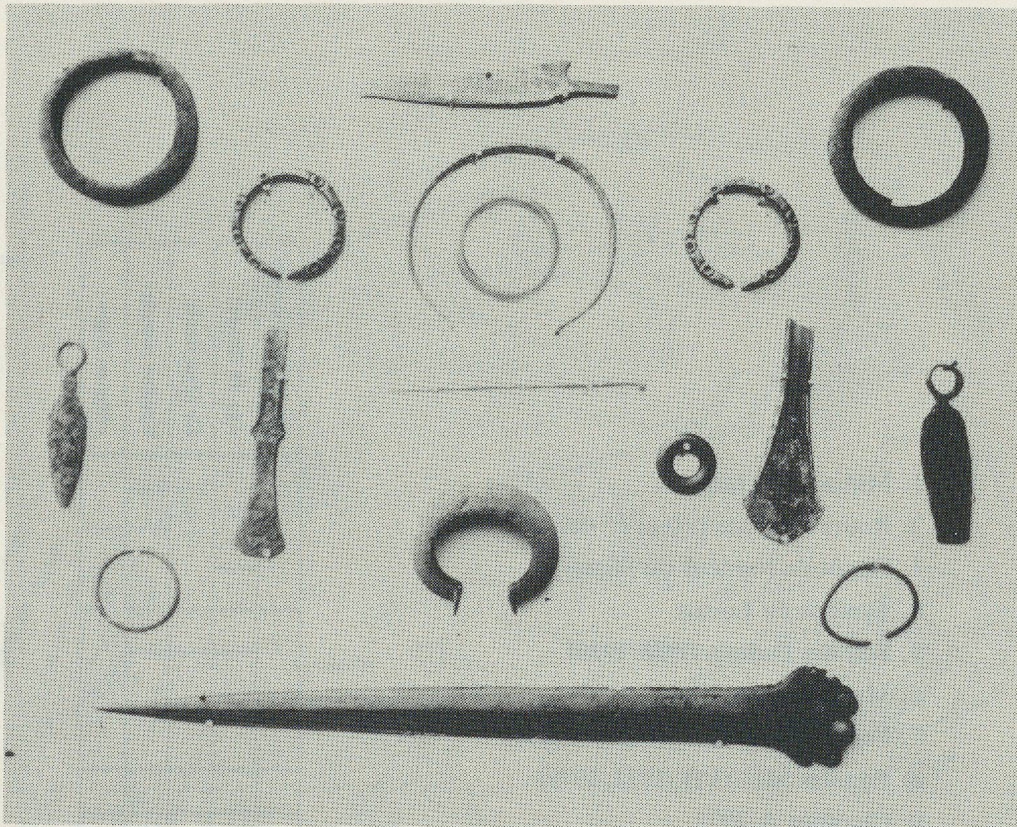


Fig. 78. Une partie de la collection Pousaz-Gaud (tombes de l'âge du Bronze et de La Tène, fig. 79, N° 4; Ollon VD, Saint-Triphon-Le Lessus-2, T.1 [1890], Pl. 81). (D'après Naef ACV).

découverte); déplacement des jambes vers la droite, du bassin et de la mâchoire inférieure vers la gauche (à l'intérieur du cercueil?).

Anthropologie: enfant, 95-98 cm., 6-6 1/2 ans (Simon 1980). Mobilier localisé près du squelette (fig. 77): assiette en céramique à gauche de la tête, derrière.

*Inventaire:* MR Vidy Pl. 80

T.1/1

*Assiette en céramique grise fine tournée.* Pied annulaire profilé à l'extérieur; fond en ombilic; bord vertical, lèvre épaissie à l'intérieur et détachée de la paroi faiblement concave par un ressaut; stries de tournage visibles, aucune trace de lissage préservée; restes de «peinture» de teinte blanc ocre sur le bord extérieur (peut-être également sur la paroi).

Diam.: 142 mm. Haut.: 40 cm.

*Références*

- |  |                                     |
|--|-------------------------------------|
| * Kaenel 1978                              | (étude, relevés, mobilier illustré) |
| Kaenel et Fehlmann 1980, 70-71; fig. 57-61 | (id.)                               |
| Simon 1980, 105                            | (étude anthropologique)             |
| Gallay et Kaenel 1981                      | (mention)                           |
| Kaenel 1982, 39-41                         | (mention, photo du mobilier)        |

114. OLLON Saint-Triphon-Le Lessus (district d'Aigle)<sup>1</sup>

CN 1284, Monthey  
~ 564 500 / 127 150

**Nécropole ou groupes de tombes<sup>2</sup>**

*Historique des recherches* (découpage en 6 lots, présentés sur les Pl. 80.82)

1) Au XIX<sup>e</sup> siècle, plusieurs tombes (?) ont été mises au jour dans des circonstances inconnues.

2) Entre 1890 et 1891 3, plusieurs tombes ont été détruites par les ouvriers de la carrière, à l'occasion des travaux de mise à nu de la roche en vue de son exploitation. Le mobilier d'une tombe, T.1 (1890), peut être individualisé.

3) Entre 1931 et 1938, plusieurs tombes ont été détruites.

4) Entre 1938 et 1939, au moins une tombe, T.4 (1938), a été fouillée par O. Dubuis, dans les mêmes circonstances (travaux de la carrière).

5) En août 1959, au moins une tombe, T.E2 (1959), a été fouillée, à l'occasion de recherches entreprises par O.-J. Bocksberger, dans les mêmes circonstances.

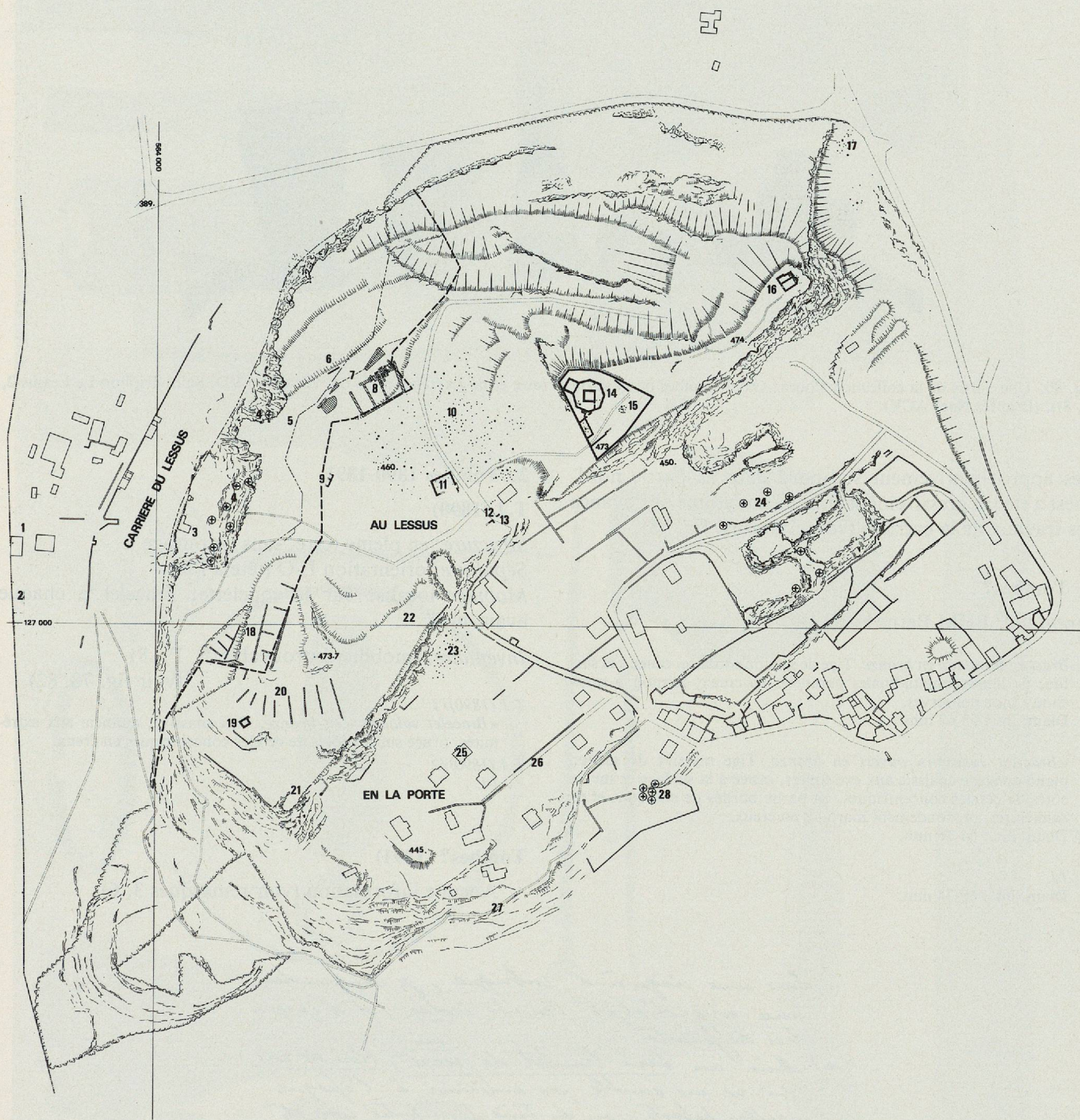
6) En juillet-août 1979, une tombe, T.3 (1979), a été fouillée à l'occasion de recherches entreprises par G. Kaenel dans le cadre de fouilles de sauvetage des MHA VD, toujours dans les mêmes circonstances.

*Localisation du site*

Le plateau du Lessus, au nord de la colline de St-Triphon, s'étendant en terrasses et pentes douces orientées.

	Néolithique moyen	Age du Bronze	La Tène finale	Epoque romaine	«Moyen Age»
1. Milliaire de Licinius					
2. Route romaine («sentier des pèlerins»)			?		
3. Dépôt de fondeur du Signal					
<b>4. Tombes du Lessus</b>				?	?
<b>5. Fouilles Dubuis (1938/1939)</b>	?				
6. Mur maçonné				?	?
<b>7. Fouilles Bocksberger (1959/1960)</b>					
<b>8. Fouilles MHAVD (1972, 1979)</b>					
9. Chantier A/1972					
10. Trouvailles isolées au Lessus					?
11. Constructions maçonnées				?	?
12. Porte du Lessus				?	
13. Milliaire de Trajan					
14. La Tour					
15. Sondages Naef (1899)					
16. Chapelle romane					
17. Trouvailles isolées au pied oriental de la colline					
18. Sondages et tombes MHAVD (1974)					?
19. Le signal					
20. Sondages MHAVD (1979)					
21. Dépôts de fondeur du Lessus					?
22. Ancien château				?	
23. Trouvailles isolées «En la Porte»					
24. Tombes de la carrière des Fontenailles					
25. Tombe «En la Porte» (1971)					
26. Tranchées «En la Porte» (1972)			?	?	
27. «Sentier des Dames»				?	
28. Tombes à incinération «En la Porte»					

Fig. 79. Plan d'Ollon VD, Saint-Triphon-Le Lessus avec l'extension des carrières et l'emplacement approximatif des tombes de 1890-1891, 1931-1938 (N° 4), de 1938-1939 (N° 5), 1959-1960 (N° 7) et 1979 (N° 8). (D'après Kaenel, Curdy et Zwahlen 1984, fig. 5). Ech. 1:5000.



— Limites du pied de la colline avant le début de l'exploitation de la carrière

--- Limites de l'exploitation en 1952

--- Limites de l'exploitation en 1972

-- Limites de l'exploitation en 1984

— Chemins

⊗ Sépultures (selon le plan Naef)

⊗ «Objets» de l'âge du Bronze ou d'époque romaine (selon le plan Naef)



Fig. 80. Une partie de la collection Pousaz-Gaud (tombes de l'âge du Bronze et de La Tène) (voir fig. 78; Ollon VD, Saint-Triphon-Le Lessus-2, Pl. 81). (D'après Naef ACV).

tées approximativement sud-nord dans sa partie nord-ouest a été progressivement amputé au rythme de l'avance des travaux de la carrière (voir ci-dessus, fig. 78).

### 1. Tombes?

Inventaire: BHM Berne<sup>4</sup> Pl. 80

- 1  
Bracelet tubulaire en bronze. Tige de section ovale, ornée à la surface de lignes longitudinales parallèles en creux; fermoir à manchon? (non conservé).  
Diam. int.: 58-62 mm.
- 2  
«Bracelet valaisan» ouvert en bronze. Tige massive de section plano-convexe épaissie aux extrémités, ornée à la surface et sur les côtés de cercles concentriques, en partie bordés de chevrons et de cannelures, profondément marqués en creux.  
Diam. int.: 64-76 mm.
- 3  
Id.  
Diam. int.: 60-74 mm.

### 2. Tombes 1890-1891

#### T.1 (1890)

Structure: en pleine terre, sans entourage<sup>5</sup>.

Sépulture: orientation E-O (tête à l'E).

Mobilier localisé sur le squelette: bracelet à chaque avant-bras.

Inventaire: (mobilier introuvable)<sup>6</sup> Pl. 81  
(voir fig. 78, 82)

#### T.1 (1890)/1

«Bracelet valaisan» en bronze. Tige massive, amincie aux extrémités, ornée sur les côtés de cercles concentriques en creux.

#### T.1 (1890)/2

Id.

#### Tombes? (1891)

Aucune information (voir remarques 3, 6).

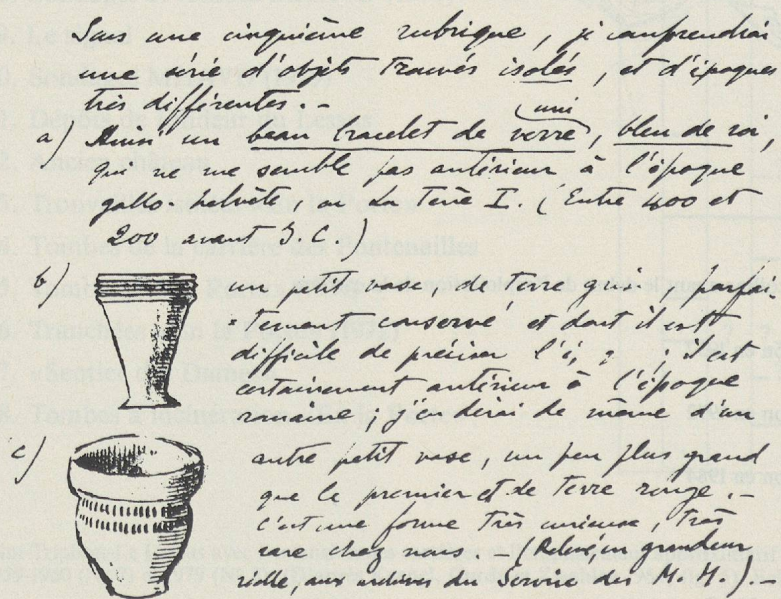


Fig. 81. Une partie de la collection Pousaz-Gaud (tombes de l'âge du Bronze et de La Tène) (voir fig. 78-82; Ollon VD, Saint-Triphon-Le Lessus-2, Pl. 81). (D'après Naef ACV).




Fig. 82. Une partie de la collection Pousaz-Gaud (tombes de l'âge du Bronze et de La Tène) (voir fig. 78-81; Ollon VD, Saint-Triphon-Le Lessus-2, Pl. 81). (D'après Schenk 1907, Pl. 16).

**Inventaire:** (mobilier introuvable) Pl. 81 (voir fig. 80, 82)

- 1 *Bracelet en verre*<sup>7</sup>. Tige de section plano-convexe, lisse, de teinte bleue. (Haevernick 1960: groupe 3a).
- 2 *Perle en jayet?* (voir remarque 7).
- 3 *Pot en céramique grise fine tournée*<sup>8</sup>. Anneau porteur faiblement dégagé, fond en ombilic; panse ovoïde; encolure resserrée à lèvre déversée.
- 4 *Gobelet en céramique indigène non tourné* (voir remarque 8). Pied étalé vers l'extérieur; panse tronconique ornée de traits verticaux en creux; encolure resserrée présentant un bourrelet circulaire; lèvre déversée.
- 5 *Gobelet en céramique à pâte claire, tourné* (voir remarque 7). Fond plat légèrement dégagé; panse ovoïde ornée d'un guillochis; encolure largement évasée, dégagée de la panse par une arête vive.

### 3. Tombes 1931-1938

**Inventaire:** (mobilier introuvable)<sup>9</sup>

- 1 *Pot en céramique grise fine tournée?* Fond plat; panse ovoïde?; encolure dégagée, lèvre légèrement évasée.
- 2 *Gobelet en céramique indigène*. Pied haut largement étalé; panse biconique; encolure resserrée, dégagée par une arête vive ornée d'un croisillon au peigne; bord évasé. Marque gravée sur la panse (quadrilatère).

**Datation:** LT D

### 4. Tombes 1938-1939<sup>10</sup> (fig. 83)

**T.4 (1938)**

**Structure:** «couverture» (?) constituée d'un «amas de pierres sans ordre, à 20 cm du fond de la tombe» (Dubuis 1938, 156).

**Sépulture d'enfant:** orientation N-S (tête au N). Squelette: enfant, long. humérus gauche: 238 mm., radius droite: 190 mm., cubitus droite: 208 mm.

**Inventaire:** (mobilier introuvable)<sup>11</sup> Pl. 82

**T.4 (1938)/1**

*Fibule de Nauheim en bronze* (introuvable). Ressort à 4 spires et corde interne; pied trapézoïdal soudé à l'arc (extrémité non conservée); arc plat de forme triangulaire, orné à la surface de 3 cannelures striées longitudinalement, limitées par des cannelures transversales dans la partie élargie.

**Datation:** LT D

### 5. Tombes 1959-1960<sup>12</sup>

**T.E2 (1959)<sup>13</sup>**

**Structure:** 2 pierres sur les pieds et une sur le haut du corps (signalisation?, voir plus bas p. 277).

**Sépulture d'enfant:** orientation N-S (tête au N). Squelette: enfant 4-5 ans.

**Mobilier localisé sur le squelette** (fig. 85): 2 fibules sur le haut du torse, de part et d'autre, reliées par une chaînette.

**Inventaire:** MCAH Lausanne Pl. 82

**T.E2 (1959)/1**

*Fibule à pied soudé en bronze*. Ressort à 4 spires? (une conservée) et corde interne? (non conservée); pied trapézoïdal près du ressort, orné de cannelures longitudinales bordées de 3 moulures transversales au sommet. Long. cons.: 44 mm.

**T.E2 (1959)/2**

*Fibule de Nauheim en bronze*. Ressort à 4 spires et corde interne; pied trapézoïdal soudé à l'arc; arc plat, de forme triangulaire, orné de 2 cannelures en triangle. Long.: 47 mm.

## Vue du gisement du Lessus, S<sup>t</sup>-Triphon.

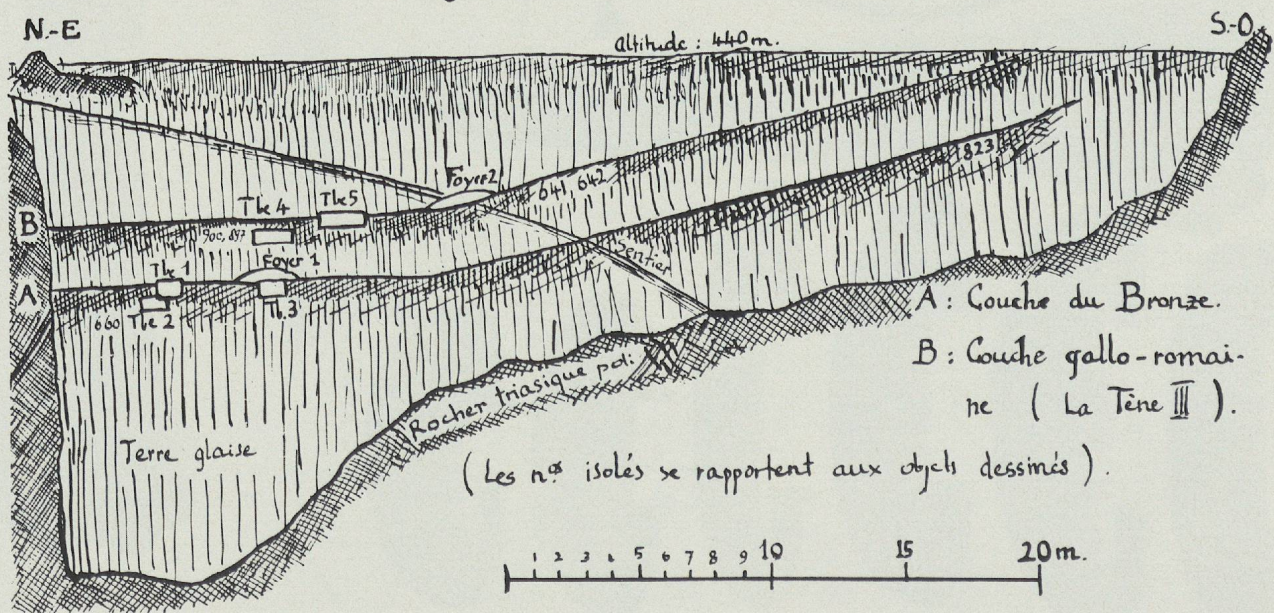


Fig. 83. Relevé stratigraphique d'Ollon VD, Saint-Triphon-Le Lessus (voir fig. 79, N° 5), avec l'emplacement de T.4 (1938) et T.5 (1938). (D'après Dubuis 1938, fig. 36).

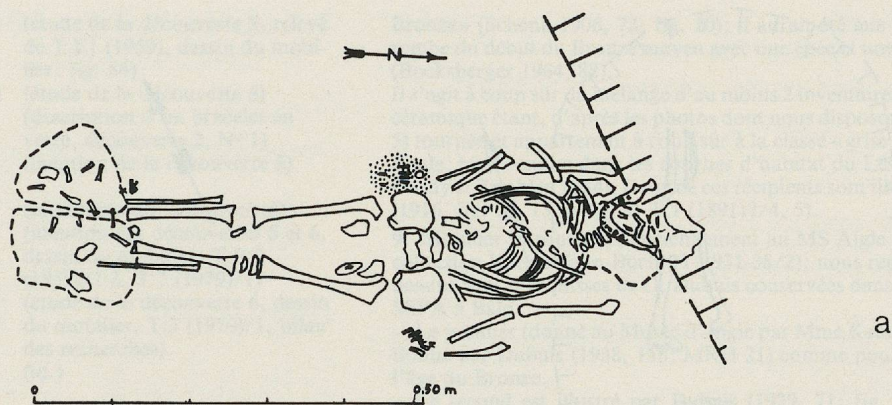


Figure 4 (échelle 1 : 10).

Le Lessus 1959. Plan d'une tombe d'enfant d'époque romaine (?). La face et une partie du crâne étaient tombés dans la tranchée faite par la pelle mécanique, et marquée de traits obliques, au nord. La zone pointillée autour de la main droite contenait les anneaux et fut détruite par accident en cours de fouille. En trait interrompu, les pierres qui se trouvaient sur la bouche et sur les pieds. En t, le tesson.

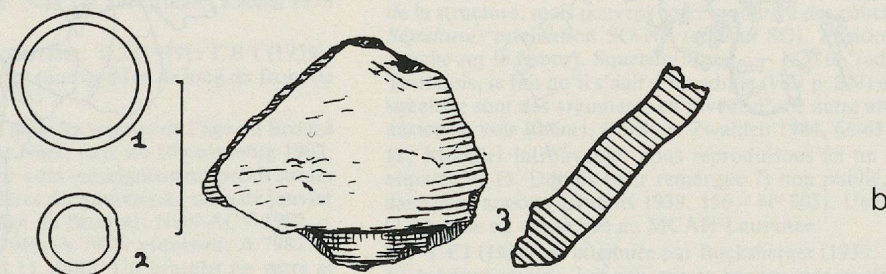


Figure 5 (échelle 2 : 3).

Le Lessus 1959. Mobilier de la tombe d'enfant. Le tesson, fond de pot grossier, pourrait s'être trouvé là par hasard. Les deux anneaux, de section ronde, sont de cuivre ou de bronze.

Fig. 84. Relevé de la tombe d'Ollon VD, Saint-Triphon-Le Lessus-5, T.E1 (1959) (a) et dessin du mobilier recueilli (b). (D'après Bocksberger 1959, fig. 4-5). Ech. 1:10 (a); 2:3 (b).

T.E2 (1959)/3

Chaînette en bronze. Maillons fins ovalaires; un fragment de tôle de bronze aggloméré par l'oxyde sur une extrémité.  
Long. max. cons.: ~240 mm.

Datation: LT D

6. T.3 (1979)

Structure: aménagement en fosse à l'intérieur d'une fosse de La Tène finale; parois consolidées par des dalles et des gros blocs disposés de champ; une extrémité semble avoir été recoupée par une excavation ancienne (fig. 86).

Sépulture d'enfant: orientation SO-NE (tête au SO). Squelette: partiellement conservé (os du crâne et fragments du bras gauche): enfant, d'un an environ (Simon 1984, 114).

Mobilier localisé (fig. 87): gobelet en céramique derrière la tête.

Inventaire: MCAH Lausanne Pl. 82

T.3 (1979)/1

Gobelet en céramique indigène non tourné. Pied annulaire surélevé; panse ovoïde, rebord évasé; lissage fin; décor composé d'une zone écru sur le haut de la panse ornée de traits en creux en chevrons, et

d'une zone plus large au bas de la panse ornée de bandes parallèles lissées verticalement. Pâte feuilletée micacée, de teinte ocre orange; surfaces brun noir.  
Haut.: 115 mm.

Datation: LT D

Références

- Naef ACV 1902 (voir remarque 1)  
Heierli 1901, 393  
Schenk 1906, 72; Pl. 16/10, 17, 18  
Schenk 1907, 218; Pl. 16/10, 17, 18  
Schenk 1910, 324-325  
Viollier 1916, 128; Pl. 21, 108; 25, 9; fig. 13, 142  
Viollier 1927, 262  
Dubuis 1938, 156  
Dubuis 1939, 69-70; fig. 25
- (mention de la découverte 2, esquisses, photos: fig.78-81) (mention)  
(mention de la découverte 2, dessin d'un «bracelet valaisan» et de 2 vases (voir remarque 7, Nos 1 (ou 2), 3, 4, 5) (= Schenk 1906)  
(id., sans illustration) (inventaire de la découverte 1)  
(inventaire de la découverte photo d'un «bracelet», N° 1 ou N° 2, de 2 vases = Schenk 1906, Pl. 17-18: fig. 82, et 1 photo d'un anneau tubulaire, N° 1) (inventaire de la découverte 2) (étude de la découverte 4) (mention de la découverte 2, étude des découvertes 3, en partie, et 4, dessin d'un gobelet, N° 2)

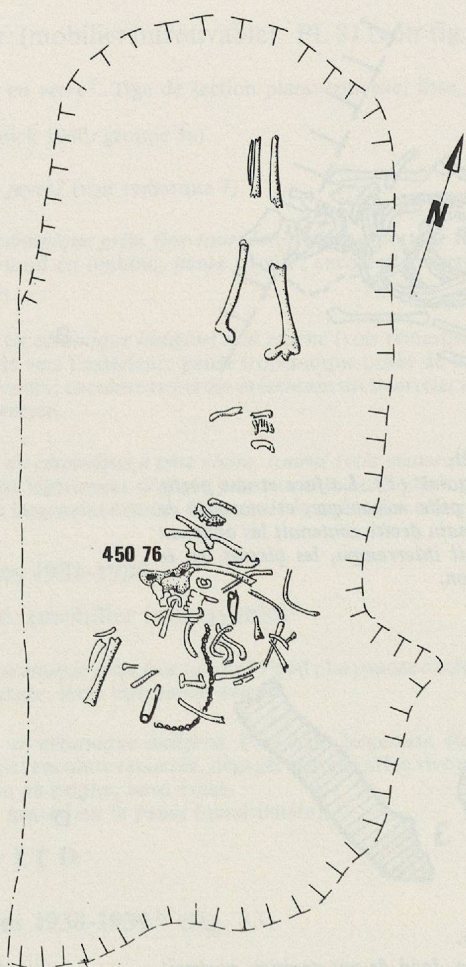


Fig. 85. Relevé de la tombe d'Ollon VD, Saint-Triphon-Le Lessus-5, T.E2 (1959). Ech. 1:10.



Fig. 87. Relevé de la tombe d'Ollon VD, Saint-Triphon-Le Lessus-6, T.3 (1979). Ech. 1:5.

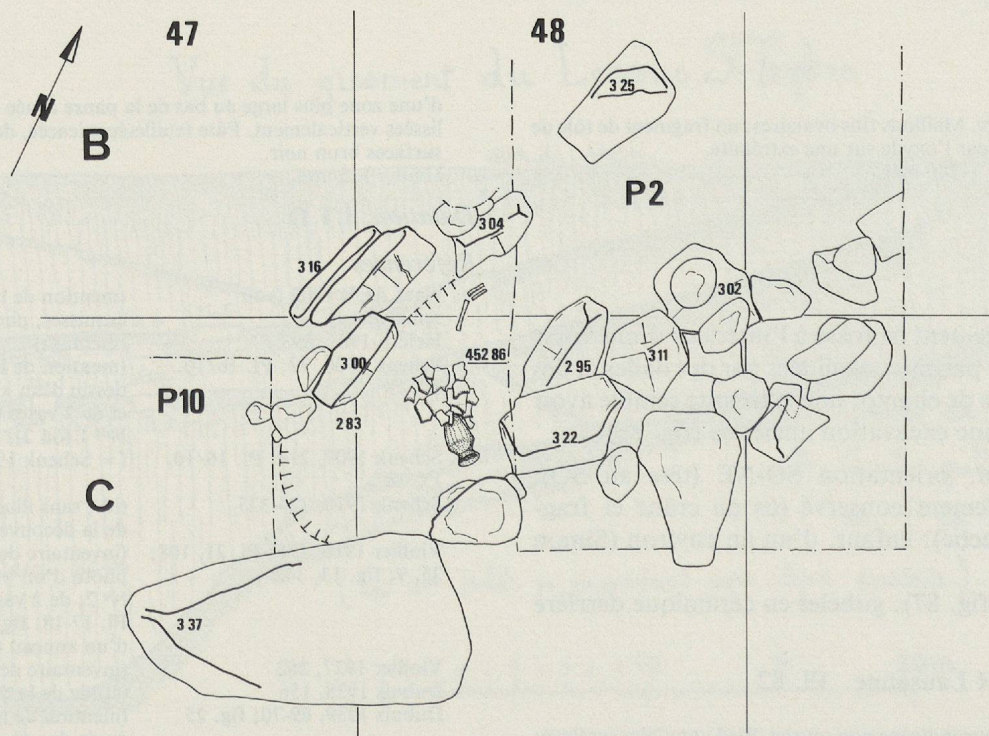


Fig. 86. Relevé de l'entourage de la tombe d'Ollon VD, Saint-Triphon-Le Lessus-6, T.3 (1979). (D'après Kaenel, Curdy et Zwahlen 1984, fig. 62). Ech. 1:20.

- Bocksberger 1959, 167-169; fig. 4-5 (étude de la découverte 5, relevé de T.E1 (1959), dessin du mobilier: fig. 84)
- Bocksberger 1960/61, 207; 209 Haevernick 1960, 110 (étude de la découverte 5) (description d'un bracelet en verre, découverte 2, N° 1) (mention de la découverte 5)
- ASSP 59, 1964, 99-100 (O.-J. Bocksberger)
- Kaenel 1978 (historique des découvertes)
- Kaenel 1983b (mention des découvertes 5 et 6, dessin du mobilier: T.E 2 (1959)/1-3, T.2 (1979)/1)
- Kaenel, Curdy et Zwahlen 1984 + Simon 1984 (étude de la découverte 6, dessin du mobilier, T.3 (1979)/1, bilan des recherches).
- Kaenel 1986, 180, fig. 135-136 (id.)

### Remarques

- Il s'agit du site du Lessus, occupé dès le Néolithique, célèbre avant tout pour les sépultures de l'âge du Bronze mises au jour au cours de l'avancement des travaux de la carrière, et qui contribuèrent à laisser dans l'ombre celles de La Tène finale dont il est question ici. Nous sommes en présence d'un des rares cas d'association de l'*habitat* proprement dit et de *sépultures* (pour un état des problèmes sur le site, voir Kaenel, Curdy et Zwahlen 1984; pour La Tène finale, Kaenel 1978 et surtout Kaenel 1983b).
- La dispersion des rares tombes localisées: T.3 (1979); T.E 1 (1959); T.4 (1938), approximativement, atteint plus de 80 m. le long du front de la carrière (fig. 79).
- Dès 1888 selon Schenk (1906, 71) pour les tombes de l'âge du Bronze avant tout. Un rapport manuscrit de Naef, daté du 24 novembre 1902, dans lequel il affirme avoir pu obtenir «des renseignements précis sur les trouvailles», fait remonter les premières découvertes au mois de janvier 1890 (tombes néolithiques? et de l'âge du Bronze): Naef ACV 1902 = ACV, AMH, A 123/2, A 7963, A 7969, A 7972: esquisses; A 7982 = 7985, A 7984; (photos A. Naef, 24.11.1902). Un bracelet en verre et 2 vases en céramique sont classés comme trouvailles isolées, peut-être de 1891 comme les autres objets décrits par Naef dans ce rapport et illustrés sur une photo (fig. 80). Les 2 bracelets «valaisans» en bronze figurent simplement sur une autre photo (fig. 78) et auraient été mis au jour dans une tombe en 1890. Il n'est pas mentionné expressément que tous ces objets proviennent de tombes; cela ne fait toutefois aucun doute à nos yeux, aussi bien pour le mobilier en bronze que, surtout, pour la céramique: des récipients complets ne peuvent, vu les conditions du terrain du Lessus avoir été mis au jour que dans des tombes détruites.
- Mobilier vendu au BHM Berne dans la seconde moitié du XIX<sup>e</sup> siècle, enregistré en 1864. Nous n'avons pas retenu le «bracelet crénelé» illustré par Viollier (1916, 118; Pl. 21, 104) dont l'attribution chronologique nous paraît douteuse (âge du Bronze final?).
- D'après les notes de Naef (ACV 1902, voir remarque 3) qui pourtant considère ces bracelets comme pouvant appartenir à l'âge du Bronze.
- Les objets de cette tombe, T.1 (1890)), comme ceux du même lot (Pl. 81) n'ont pu être retrouvés; ils faisaient partie de la célèbre *collection Pousaz-Gaud*. Cette dernière a en effet disparu, comme le craignait déjà Naef en 1902 (ACV 1902)! Elle comprenait avant tout le mobilier des tombes de l'âge du Bronze, heureusement publié par Bocksberger (1964). Pour ce qui concerne les périodes plus récentes, en particulier la période de La Tène (surtout finale) seules les photos de Naef (ACV 1902, voir remarque 3, fig. 78-80) et les publications de Schenk (1906, Pl.16/10, 17, 18; fig. 82) nous en donnent un aperçu, mais jusqu'en 1902 seulement! Les découvertes postérieures (à part celles que nous classons sous 3: T.1931-38, sont inconnues...). Bocksberger, à la fin des années 50 et au début des années 60 est l'une des dernières personnes qui a eu accès à cette collection, en compagnie de D. Trümpler qui s'informa sur le matériel La Tène. Bocksberger fit une série de photographies des objets de la collection, heureusement systématiquement; ce sont ces prises de vues, agrandies à l'échelle (grâce à un jalon figurant à côté de l'objet) qui sont reproduites sur la Pl. 81 (négatifs conservés aux MHA VD).
- Schenk (1906, 72) mentionne «Des bracelets en verre bleu, des anneaux en jayet, des perles d'ambre, etc.» Cette perle, comme les perles en ambre mentionnées, pourrait appartenir au complexe La Tène ancienne (voir p. 87ss; Pl. 20-21); toutefois le «lot» Pousaz-Gaud ne comprend aucune pièce LT A ou B, ce qui correspond peut-être à l'absence de cette période au Lessus.
- Les 3 vases en céramique, T.1 (1891)?/3-5), ont été illustrés par Schenk: le troisième est défini comme «urne funéraire dont la pâte rappelle par sa structure et sa composition celle des poteries à l'âge du

Bronze» (Schenk 1906, 72; fig. 10); il aurait été mis au jour dans une tombe du début du Bronze moyen avec une épée et une épingle (fig. 8-9) (Bocksberger 1964, 88).

Il s'agit à coup sûr du mélange d'au moins 2 inventaires funéraires, cette céramique étant, d'après les photos dont nous disposons (voir remarque 5) tournée et appartenant à coup sûr à la classe «grise fine» de La Tène finale, bien connue dans les couches d'habitat du Lessus (voir Kaenel, Curdy et Zwahlen 1984). Deux de ces récipients sont illustrés par Viollier (1916, fig. 14, 13 = Pl. 81 T.1 (1891)?/4, 5).

9. Mobilier introuvable, anciennement au MS Aigle (T. 1931-38/1) et collection Kaesermann-Büchi, T.1931-38/2); nous reproduisons ici des dessins tirés d'esquisses de O. Dubuis conservées dans les archives de la SSPA à Bâle:

– Le premier (donné au Musée d'Aigle par Mme Kaesermann) est mentionné par Dubuis (1938, 158: MRH 21) comme pouvant appartenir à l'âge du Bronze.

– Le second est illustré par Dubuis (1939, 71; fig. 25) et également attribué par erreur à la fin de l'âge du Bronze.

10. T.5, fouillée le 13.9.1939, est attribuée par Dubuis (1939, 69-70) à l'époque romaine en l'absence de mobilier. Les objets mis au jour dans son remplissage ne sont pas significatifs (de l'âge du Bronze à l'époque romaine) et on ne peut pas exclure l'hypothèse qu'il s'agisse également d'une tombe LT.

*Structure*: (Dubuis 1939, fig. 23). Les lits de pierres (diam. 6-8 cm.) disposés (?) 20-30 cm. au-dessus du squelette ne font pas forcément partie de la structure, mais peuvent correspondre à des couches d'occupation. *Sépulture*: orientation SO-NE (tête au SO). Position normale (main gauche sur le fémur). Squelette: long.: ~1,70 m. (adulte).

Toutefois, le fait qu'il s'agit d'un adulte (voir p. 277) et l'orientation du squelette sont des arguments en faveur d'une autre attribution (Bronze ancien?): voir Kaenel, Curdy et Zwahlen 1984, 62-63!

11. Mobilier introuvable; nous reproduisons ici un dessin tiré d'une esquisse de O. Dubuis (voir remarque 7) non publié, mais mentionné dans son rapport! (Dubuis 1938, 156 – N° 305). Une autre esquisse de O. Dubuis est conservée au MCAH Lausanne.

12. T.E1 (1959) est attribuée par Bocksberger (1959, 167-169; fig. 4-5) à l'époque romaine. Les anneaux en bronze sont en effet peu caractéristiques (fig. 84b). Toutefois, comme pour T.E2 (1959), il s'agit d'une inhumation et le squelette, d'un enfant également, est allongé sur le dos, orienté selon le même axe; on rencontre en outre peut-être des caractéristiques rituelles celtiques dans l'aménagement de grosses pierres (voir p. 277).

*Structure*: aménagement de grosses pierres, une sur la tête et 2 sur les pieds (la relation avec la sépulture n'est pas absolument certaine, Bocksberger 1959, 167).

*Sépulture*: orientation N-S (tête au N). Enfant de 3-4 ans (Simon, in Kaenel, Curdy et Zwahlen 1984, 113).

*Mobilier* localisé sur le squelette (fig. 84a): anneaux près de la main droite.

*Inventaire*: MCAH Lausanne (fig. 84b)

T.E1/1

*Anneau en bronze* (introuvable). Tige massive de section circulaire, lisse.  
Diam. ext.: ~36 mm.

T.E1/2

*Id.* (introuvable).  
Diam. ext.: ~22 mm.

13. Une lettre de O.-J. Bocksberger à E. Pelichet (archéologue cantonal) du 11.9.1959 (ACV, AMH, A 124/8, A 21530) introduit une confusion que nous ne pouvons résoudre: Bocksberger rapporte la fouille d'une tombe, sans aucun doute T.E2 (1959) d'après la date, mais dont le mobilier serait composé de 3 fibules (et non 2), d'une chaîne et d'un bracelet! Ses carnets de fouilles en revanche ne mentionnent ni ce bracelet, ni cette 3<sup>e</sup> fibule.

## 115. OLLON Saint-Triphon – La Tour (district d'Aigle)

CN 1284, Monthey

### Groupe de tombes (?)

#### Historique des recherches

Plusieurs tombes ont été détruites «dans une vigne en-dessous de la tour» (ACV)!

**Localisation du site**

Relativement précise, au pied de la Tour de St-Triphon, sur le versant sud de la colline (côté Bex).

**Tombes**

**Structure:** prof. fosse: ~ 1,80 m. (6 pieds); en pleine terre.

**Inventaire:** MCAH Lausanne<sup>2</sup> Pl. 82

1

«Bracelet valaisan» en bronze. (1/4 conservé). Tige massive de section carrée, ornée à la surface et sur les côtes de cercles concentriques profondément marqués en creux.  
Long. cons.: 75 mm.

2

Vases en céramique (introuvables).

**Datation:** LT D

**Références**

Troyon Catalogue, 90	(inventaire)
Naef 1895-1898	(rapport manuscrit, incomplet)
Viollier 1927, 262	(id.)

**Remarques**

1. Troyon Catalogue, 90; ACV, AMH, A 123/2, A 7975. Inventaire, sans indications. On ne sait malheureusement rien, ou presque, des fouilles entreprises par Naef en 1899 pour une durée de 6 semaines (Naef 1895-1898, rapport de fouilles manuscrit, incomplet!): quelques notes et photographies conservées aux ACV (AMH, A 124/1, A 8209, A 8218; A 124/2, A 9230-8238; A 124/3-4 sont difficilement interprétables pour notre propos (voir p. 311)).

2. «Un vase a été perdu» (Viollier 1927, 262). «Avec des poteries (perdues) et des squelettes couchés en terre libre à 6 pieds de profondeur» (Troyon Catalogue, 90).

**116. OLLON Saint-Triphon (district d'Aigle)**

CN 1284, Monthey

**Tombe unique?**

**Historique des recherches**

En 1864 (ou avant), une (?) tombe a vraisemblablement été détruite par M. Delmard.

**Localisation du site**

Inconnue.

**Inventaire:** MCAH Lausanne<sup>1</sup> Pl. 82

1

Anneau fermé en bronze. Tige massive de section circulaire, lisse, présentant une division en 2 fils torsadés.  
Diam. int.: 60-65 mm.

2

Anneau ouvert en bronze. Tige massive de section circulaire, lisse, aplatie près des extrémités ornées à la surface de 3 cercles concentriques en creux séparés par des cannelures transversales.  
Diam. int.: 60-65 mm.

**Références**

Troyon Inventaire	(mention de la découverte, esquisse des objets)
-------------------	---

**Remarques**

1. Mobilier remis par M. Delmard au MCAH Lausanne (F. Troyon) en 1864, avec une agrafe de ceinture, plus tardive (V/VI<sup>e</sup> siècle) provenant d'un autre endroit (Troyon Inventaire). Quelques doutes subsistent quant à la datation de cet ensemble (voir p. 408).

**117. OLLON Villy – En Champ Blanc (district d'Aigle)**

(Voir p. 88)

**Inventaire:** MCAH Lausanne Pl. 82

1

Bracelet en verre. Tige de section plano-convexe, lisse, de teinte pourpre foncé.  
Diam. int.: 74 mm.  
(Haevernick 1960: groupe 3a).

**Datation:** LT D

**118. ST-SULPICE (district de Morges)**

CN 1243, Lausanne

~ 152 000 / 533 000

**Tombe unique**

**Historique des recherches**

En 1939 (?), une tombe (T.1) a été mise au jour par Servant dans une gravière.

**Localisation du site**

Approximative, au nord-est du village (environ 1 km.).

**Tombe 1**

**Sépulture à incinération**

**Inventaire:** MCAH Lausanne/CMC Lausanne<sup>1</sup> Pl. 83

T.1/1

Monnaie de potin.

Avers: tête humaine à gauche; une barre double rectiligne sépare la face de la chevelure.

Revers: animal à gauche, tête baissée; queue relevée au-dessus du dos; membres postérieurs prolongés par une barre horizontale vers la gauche.

Diam.: 19,4 mm. Poids: 4,58 g.

(Furger-Gunti et von Kaenel 1976: type Séquane A1).

T.1/2

Pot en céramique fine grise tourné. Fonction d'urne cinéraire. Anneau porteur faiblement dégagé, fond en ombilic; panse ovoïde; encolure dégagée progressivement; rebord déversé. Pâte grise fine, surface finement lissée horizontalement.

Haut.: 162 mm.

T.1/3

Eléments d'un manche et de garniture (de ceinture?) en fer. (9 fragments). Tôle de fer rivetée sur un support en matière organique (cuir ou bois), fermée à l'extrémité (2 fragments).

Larg. moyenne des anneaux: 20 mm.

**Datation:** LT D

**Références**

ASSP 31, 1939, 80; fig. 30-31	(mention; dessin d'une partie du mobilier, T.1/1, 3)
-------------------------------	--

Berger 1974, 65	(interprétation d'une tombe féminine)
-----------------	---------------------------------------

Polenz 1982, 85-86; Abb. 14, 1-2; 115	(id.)
---------------------------------------	-------

**Remarques**

1. La monnaie, remise au CMC Lausanne a pu être individualisée récemment par la conservatrice, Anne Geiser, parmi l'ensemble des monnaies celtiques qui y sont déposées.

CANTON DE NEUCHÂTEL (119-120)

119. BOUDRY Grotte du Four  
(district de Boudry)

CN  
552 315 / 201 315

Groupe de tombes?

Historique des recherches

En 1865 et 1917-1918, plusieurs squelettes ont été mis au jour au cours des fouilles pratiquées sous le porche de la Grotte du Four.

Localisation du site

Précise, dans les gorges de l'Areuse «sur la rive gauche de l'Areuse, 225 m en aval du pont du Vert; porche bien visible, une seule quittant le sentier des gorges y conduit» (Gigon 1976, 45).

Altitude: 520 m. (fig. 88).

Remarque

Aucun inventaire de mobilier ne peut être associé aux squelettes si bien qu'une datation est impossible (la Grotte du Four a été occupée ou fréquentée dès le Néolithique moyen, au Bronze ancien et moyen surtout, et jusqu'au Moyen Age.

Seul un anneau de fer, que nous ne pouvons plus individualiser, se trouvait peut-être associé à l'un des squelettes (Bellenot 1919, 192).

Parmi les os recueillis, les *enfants et nouveaux-nés* sont en majorité: 2 en 1865 et au moins 4 ou 5 en 1917-1918, «plus ou moins complets. Ces squelettes se trouvaient dans les anfractuosités des pierres, mélangés avec des tessons». (ibid.).

Il est très vraisemblable que certains squelettes d'enfants correspondent à des inhumations à l'intérieur de la zone habitée à la fin de La Tène, comme c'est souvent le cas (voir p. 281), mais rien ne permet de l'affirmer.

Références (essentielles uniquement)

Desor 1870 (= 1871)	(rapport des fouilles de 1865)
Bellenot 1919	(rapport des fouilles de 1917-1918)
Gigon 1976, 45-47	(description)

120. SAINT-BLAISE Châtoillon  
(district de Neuchâtel)

CN 1144, Val-de-Ruz  
~ 566 575 / 208 475

Tombe unique<sup>1</sup>

Historique des recherches

Une tombe (T.1) a été mise au jour dans des circonstances inconnues (avant 1930).



Fig. 88. La Grotte du Four (Boudry NE). (D'après Desor 1871).

**Localisation du site**

Relativement précise, entre St-Blaise et Cornaux (environ 2 km. au nord de St-Blaise), au bord de la route, sur le devant d'un abri sous roche peu profond dans le vallon de Châtoillon<sup>2</sup>.

**Tombe 1**

**Structure:** aménagement d'un «rectangle de blocs qui formait chambre sépulcrale» (Vouga P. 1931, 295; 305-306, voir remarque 1).

**Inventaire:** MCA Neuchâtel Pl. 83

**T.1/1**

*Fibule à pied soudé en bronze.* Ressort à 4 spires et corde interne; porte-ardillon et pied vertical plein, de forme trapézoïdale; arc plat de forme triangulaire.  
Long.: 48 mm.

**T.1/2**

*Anneau en bronze.* Tige de section circulaire, lisse.  
Diam. int.: 12 mm.

**T.1/3**

*Id.*  
Diam. int.: 12 mm.

**T.1/4**

*Id.*  
Diam. int.: 14 mm.

**T.1/5**

*Id.* (1/3 conservé). Tige de section losangique, lisse.  
Long. cons.: 25 mm.

**Datation: LT D**

**Références**

- \* Vouga, P. 1931, 2-4 (mention)
- ASSP 22, 1930, 114 (mention de Vouga, P. 1931)
- (L. Reverdin)
- Vouga, D. 1943, 295; 304-306 (inventaire)
- Gigon 1976, 135 (description du site)

**Remarques**

1. Il n'est pas absolument certain qu'il s'agisse bel et bien d'une tombe; aucun reste osseux n'a été signalé!
2. 4 tessons de l'âge du Bronze sont conservés au MCA Neuchâtel, provenance «Châtoillon», sans doute en relation avec le «Wallbau» signalé en 1911 (ASSP 5, 1911, 163).

CANTON DE FRIBOURG (121-122)

**121. MONTAGNY-LES-MONTS Cousset**  
(district de La Broye)

CN 1184, Payerne  
~ 565 080 / 185 240

**Tombe unique**

**Historique des recherches**

En 1874, une tombe (T.1) a été mise au jour à l'occasion de la construction du chemin de fer Fribourg-Payerne.

**Localisation du site**

Approximative, à Cousset, au nord-ouest de Montagny-les-Monts (environ 1,2 km.), dans la tranchée du chemin de fer, à environ 10 m. de l'axe de la voie.

**Tombe 1**

**Structure:** prof. fosse: 1,2 m.

**Sépulture:** à incinération<sup>1</sup>!

**Inventaire:** MAH Fribourg Pl. 83

**T.1/1**

*Pot en céramique fine grise tournée* (fond et panse conservés<sup>2</sup>). Fonction d'*urne cinéraire*. Pied annulaire dégagé, fond surélevé en ombilic, bourrelet externe; panse ovoïde (?); pâte grise, tendre «savonneuse», à dégraissant moyen apparent en surface; traces de lissage vertical externe.  
Haut. cons.: 123 mm.

**Datation: LT D**

**Références**

- ASA 14, 1881, 105 (mention)
- ASHF 4, 1886, 109 (id.)
- Annales fribourgeoises 13, 1925, 31 (N. Peissard) (id.)
- \* Peissard 1941, 72 (inventaire)
- Schwab 1981b, 47<sup>3</sup> (mention)

**Remarques**

1. Elle renfermait «quelques ossements humains» (ASHF 4, 1886, 109).
2. Le col a été cassé lors de la découverte.
3. L'année de découverte mentionnée (1885) est erronée; cette tombe a bien été mise au jour en 1874.

**122. MURTEN/MORAT (Seebezirk)**

CN 1165, Murten

**Tombe unique?**

**Historique des recherches**

Aucune information (avant 1889?).

**Localisation du site**

Inconnue, «près de Morat»<sup>1</sup>.

**Tombe**

**Inventaire:** MAH Genève<sup>2</sup> Pl. 83

**1**

*Bracelet «valaisan» en bronze.* Tige massive de section triangulaire (une face aplatie) ornée de part et d'autre de l'ouverture de 2 cercles concentriques fortement marqués en creux suivis de 2 épaisses moulures («têtes de serpent»).  
Diam. int.: 60-68 mm.

**Datation: LT D – Augustéen**

**Références**

- Peyer 1980, Abb. 11 (point sur une carte de répartition)

**Remarques**

1. MAH Genève, Inventaire. Voir Gempnach/Champagny, plus haut, p. 257
2. Acheté entre 1889 et 1897 (voir remarque 1, p. 148).