

Zeitschrift: Cahiers d'archéologie romande
Herausgeber: Bibliothèque Historique Vaudoise
Band: 32 (1984)

Artikel: Le dolmen M XI : documents annexes
Autor: Gallay, A. / Chaix, L.
Vorwort: Introduction
Autor: [s.n.]
DOI: <https://doi.org/10.5169/seals-835510>

Nutzungsbedingungen

Die ETH-Bibliothek ist die Anbieterin der digitalisierten Zeitschriften auf E-Periodica. Sie besitzt keine Urheberrechte an den Zeitschriften und ist nicht verantwortlich für deren Inhalte. Die Rechte liegen in der Regel bei den Herausgebern beziehungsweise den externen Rechteinhabern. Das Veröffentlichen von Bildern in Print- und Online-Publikationen sowie auf Social Media-Kanälen oder Webseiten ist nur mit vorheriger Genehmigung der Rechteinhaber erlaubt. [Mehr erfahren](#)

Conditions d'utilisation

L'ETH Library est le fournisseur des revues numérisées. Elle ne détient aucun droit d'auteur sur les revues et n'est pas responsable de leur contenu. En règle générale, les droits sont détenus par les éditeurs ou les détenteurs de droits externes. La reproduction d'images dans des publications imprimées ou en ligne ainsi que sur des canaux de médias sociaux ou des sites web n'est autorisée qu'avec l'accord préalable des détenteurs des droits. [En savoir plus](#)

Terms of use

The ETH Library is the provider of the digitised journals. It does not own any copyrights to the journals and is not responsible for their content. The rights usually lie with the publishers or the external rights holders. Publishing images in print and online publications, as well as on social media channels or websites, is only permitted with the prior consent of the rights holders. [Find out more](#)

Download PDF: 18.04.2026

ETH-Bibliothek Zürich, E-Periodica, <https://www.e-periodica.ch>

INTRODUCTION

Les documents de travail réunis dans le présent ouvrage regroupent toute l'information nécessaire à la compréhension des résultats exposés dans le premier volume consacré au dolmen MXI. Ces derniers sont ordonnés en fonction de cet exposé général et comprennent indifféremment :

- les relevés des structures évidentes faits sur le terrain (plans et coupes),
- la figuration des structures latentes (plans et projections de matériel),
- des tableaux de chiffres,
- des exposés théoriques sur certaines procédures utilisées,
- des extraits des journaux de fouilles.

1. Présentation

L'accès à l'information est facilité par un ordre fondé sur la matière et le contenu des documents et non sur la forme de ces derniers (plans, coupes, schémas, tableaux, textes).

Dans la mesure du possible nous avons tenté de présenter un seul document par double page avec tableau ou figure sur la page de droite et texte explicatif sur la page de gauche.

Chaque document est annoncé par un encadré comprenant :

1. le numéro du document utilisé comme référence dans le texte principal,
2. le titre du document,
3. une indexation de la matière présentée. Cette analyse de contenu est à la base des index présentés ci-dessous,
4. des renvois au texte principal préservant une entrée à l'information passant d'abord par l'illustration, les tableaux, etc. (ce qui est, habituellement, la manière avec laquelle on aborde un texte archéologique). Il est donc possible de retrouver immédiatement la partie du texte principal mobilisant les données des documents.

2. Indexation

2.1. le vocabulaire

Le vocabulaire utilisé comprend les termes consacrés à la localisation (données topographiques et données stratigraphiques) et les termes définissant les matières traitées soit : conditions géologiques, propriétés intrinsèques du matériel, stratigraphie et données chronologiques, structures et données spatiales.

Données topographiques

Elles concernent la localisation des données dans l'espace et s'ordonnent en cinq niveaux.

Niveau 1.

PCI. Petit-Chasseur, chantier I (ce niveau est toujours sous-entendu).

Niveau 2.

- MXI/GEN. Région du dolmen MXI en totalité (fouilles 1972-73).
MVI/GEN. Région du dolmen MVI en totalité (cf. Bocksberger, 1976).

Niveau 3.

- MXI/ARCH. Dolmen en tant que construction monumentale (éléments architecturaux).
MXI/EXT. Couches situées à l'extérieur du dolmen.
MXI/INT. Remplissage interne du dolmen.

Niveau 4.

Les termes du niveau 4 peuvent spécifier aussi bien MXI/EXT que MXI/ARCH dans la mesure où la matière traitée concerne plus particulièrement les couches extérieures (et les remplissages) ou l'architecture.

- COFFRE. Coffre du dolmen (dalles verticales, antennes, fossés, etc.).
COUV. Dalle de couverture.
PORTE. Dispositif d'accès à la sépulture.
CIST/AD/S. Ciste adventice sud (autel dallé).
CIST/AD/W. Ciste adventice ouest (sépulture).
CAIRN. Cairn entourant le dolmen.
POTEAUX. Trous de poteaux entourant le dolmen.
DALLE/EXT. Dalle et bases de stèles en place trouvées en S'-T'/88-89.

Niveau 5.

- Spécifient COFFRE :

- FOSSE. Fossés de fondation du dolmen (y compris fossés de fondation des cistes adventices).
DALLE. Dalles de construction du coffre.

- Spécifient PORTE :

- BLOCAGE. Blocage de l'entonnoir d'accès à la porte primitive.
DALLAGE. Dallage situé devant le blocage de l'entonnoir (couche 5A53, U'-V'/86).

Dalle U'/85-86. Dalle située au-dessus du dallage précédent (couche 5ASUP).

- Spécifient CAIRN :

- I. CAIRN I (couche 4A1/2).
II. Cairn II (couche 4A3).
III. CAIRN III (Couches 4D-5ASUP).

Données stratigraphiques.

L'attribution stratigraphique est donnée par le numéro de la couche. Le terme GEN désigne les documents portant sur l'ensemble de la séquence stratigraphique. Le terme MAJ (majuscule) accolé au numéro de la couche indique qu'il s'agit d'une couche du remplissage interne du dolmen. 5A53 implique donc MXI/EXT et 5A53MAJ, MXI/INT.

Conditions géologiques.

Le seul terme GEOL désigne les documents traitant des conditions géologiques.

Propriétés intrinsèques du matériel archéologique.

Elles concernent le matériel archéologique pour lui-même, indépendamment des conditions de trouvaille.

Niveau 1.

MAT (GEN). Totalité du matériel archéologique.

Niveau 2.

CERAM. Céramique.

MATERIEL. Matériel non céramique.

STELE. Stèles (STELE désigne les dalles du dolmen en tant que représentations humaines alors que DALLE les désigne comme éléments de construction).

Niveau 3.

- Spécifient CERAM :

CAMP. Céramique campaniforme.

BRONZE. Céramique Bronze ancien.

- Spécifient MATERIEL :

METAL. Objets de métal.

LITH. Industrie lithique (silex, critale de roche, ophiolithes).

COQ. Ornaments de coquille (Dentales, Colombelles, etc.).

OS/HUM. Ossements humains.

FAUNE. Faune (essentiellement faune domestique).

BOIS. Charbons de bois.

Stratigraphie et données chronologiques.

L'unique terme STRATI connote l'ensemble des observations stratigraphiques et chronologiques y compris l'étude des structures latentes sur le plan diachronique (interprétation des données chronologiques).

Structures et données spatiales.

Les termes désignent les diverses variétés de structures spatiales et les interprétations que l'on peut en proposer (cf. Gallay, Chaix, Menk, 1974, p. 31).

Niveau 1.

STRUCT. Ensemble des vestiges abordés sous l'angle de leur disposition spatiale (plans et éventuellement élévations).

Niveau 2.

STRUCT/EV. Structures évidentes. Relevés descriptifs rendant compte le plus objectivement possible de la réalité observée lors de la fouille et description de cette réalité ne tenant pas compte des résultats des études en laboratoire.

STRUCT/LAT. Structures latentes. Relevés interprétatifs et interprétation des données en relation avec les objectifs posés.

Niveau 3.

- Spécifient STRUCT/EV :

CONSTR. Relevés et informations concernant l'architecture du monument.

GLOBAL. Structures globales. Relevés et informations concernant à la fois l'architecture du monument et la structure spatiale des couches de terrain associées.

2.2. L'organisation hiérarchique des termes et la syntaxe.

L'inclusion d'un terme spécifique dans une classe d'un niveau supérieur est indiquée par un tiret, par exemple PORTE-BLOCAGE, blocage primitif du dispositif d'accès à la sépulture.

Un terme spécifique implique automatiquement la mention du terme englobant du niveau immédiatement supérieur (flèches orientées vers le haut de la figure); mais cette règle ne s'applique qu'aux niveaux 3,4 et 5 (données topographiques) ou seulement aux niveaux 2 et 3 (propriétés intrinsèques du matériel, structures et données spatiales).

Une étoile * (ou deux **) permet de coordonner :

1. Deux ou plusieurs termes des niveaux 2 et 3 des données topographiques, par exemple :

MXI/EXT * MXI/INT : données concernant à la fois l'intérieur et l'extérieur du dolmen (mais non son architecture).

2. Deux ou plusieurs termes appartenant à des arborescences distinctes dans le domaine des matières traitées, par exemples :

STRATI * CERAM : données stratigraphiques concernant la céramique.

Le signe + permet de mentionner simultanément plusieurs termes des niveaux 4 et 5 (données topographiques) ou 2 et 3 (données stratigraphiques, propriétés intrinsèques du matériel, structures et données spatiales).

Signalons quelques cas fréquemment rencontrés :

STRATI * STRUCT : coordination de l'analyse stratigraphique et des décapages.

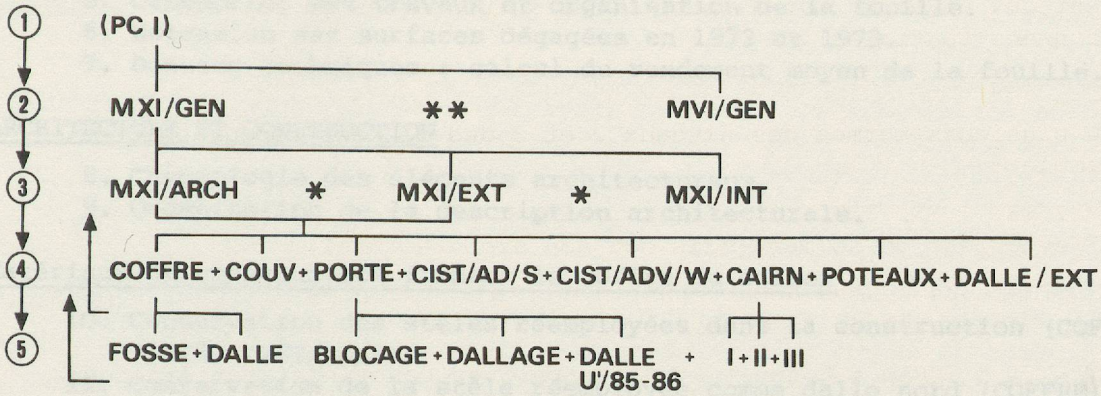
STRATI * STELE : insertion stratigraphique des stèles non incorporées aux constructions.

STRUCT/LAT * CERAM-BRONZE : Structures latentes dans la disposition spatiale de la céramique Bronze ancien.

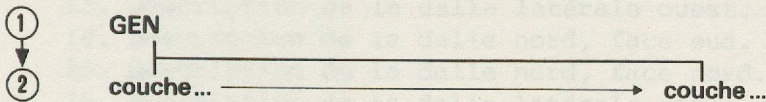
LISTE DES DOCUMENTS

LOCALISATION données topographiques

NIVEAUX



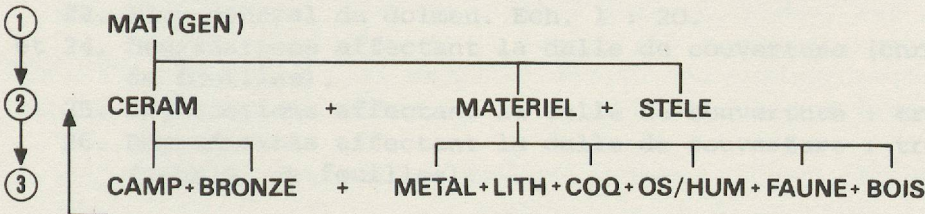
LOCALISATION données stratigraphiques



MATIERES TRAITEES conditions géologiques

GEOL

MATIERES TRAITEES propriétés intrinsèques du matériel archéologique



MATIERES TRAITEES stratigraphie et données chronologiques

STRATI

MATIERES TRAITEES structures et données spatiales

