

**Zeitschrift:** Cahiers d'archéologie romande  
**Herausgeber:** Bibliothèque Historique Vaudoise  
**Band:** 25 (1982)  
  
**Rubrik:** Planche

### **Nutzungsbedingungen**

Die ETH-Bibliothek ist die Anbieterin der digitalisierten Zeitschriften auf E-Periodica. Sie besitzt keine Urheberrechte an den Zeitschriften und ist nicht verantwortlich für deren Inhalte. Die Rechte liegen in der Regel bei den Herausgebern beziehungsweise den externen Rechteinhabern. Das Veröffentlichen von Bildern in Print- und Online-Publikationen sowie auf Social Media-Kanälen oder Webseiten ist nur mit vorheriger Genehmigung der Rechteinhaber erlaubt. [Mehr erfahren](#)

### **Conditions d'utilisation**

L'ETH Library est le fournisseur des revues numérisées. Elle ne détient aucun droit d'auteur sur les revues et n'est pas responsable de leur contenu. En règle générale, les droits sont détenus par les éditeurs ou les détenteurs de droits externes. La reproduction d'images dans des publications imprimées ou en ligne ainsi que sur des canaux de médias sociaux ou des sites web n'est autorisée qu'avec l'accord préalable des détenteurs des droits. [En savoir plus](#)

### **Terms of use**

The ETH Library is the provider of the digitised journals. It does not own any copyrights to the journals and is not responsible for their content. The rights usually lie with the publishers or the external rights holders. Publishing images in print and online publications, as well as on social media channels or websites, is only permitted with the prior consent of the rights holders. [Find out more](#)

**Download PDF:** 02.10.2025

**ETH-Bibliothek Zürich, E-Periodica, <https://www.e-periodica.ch>**

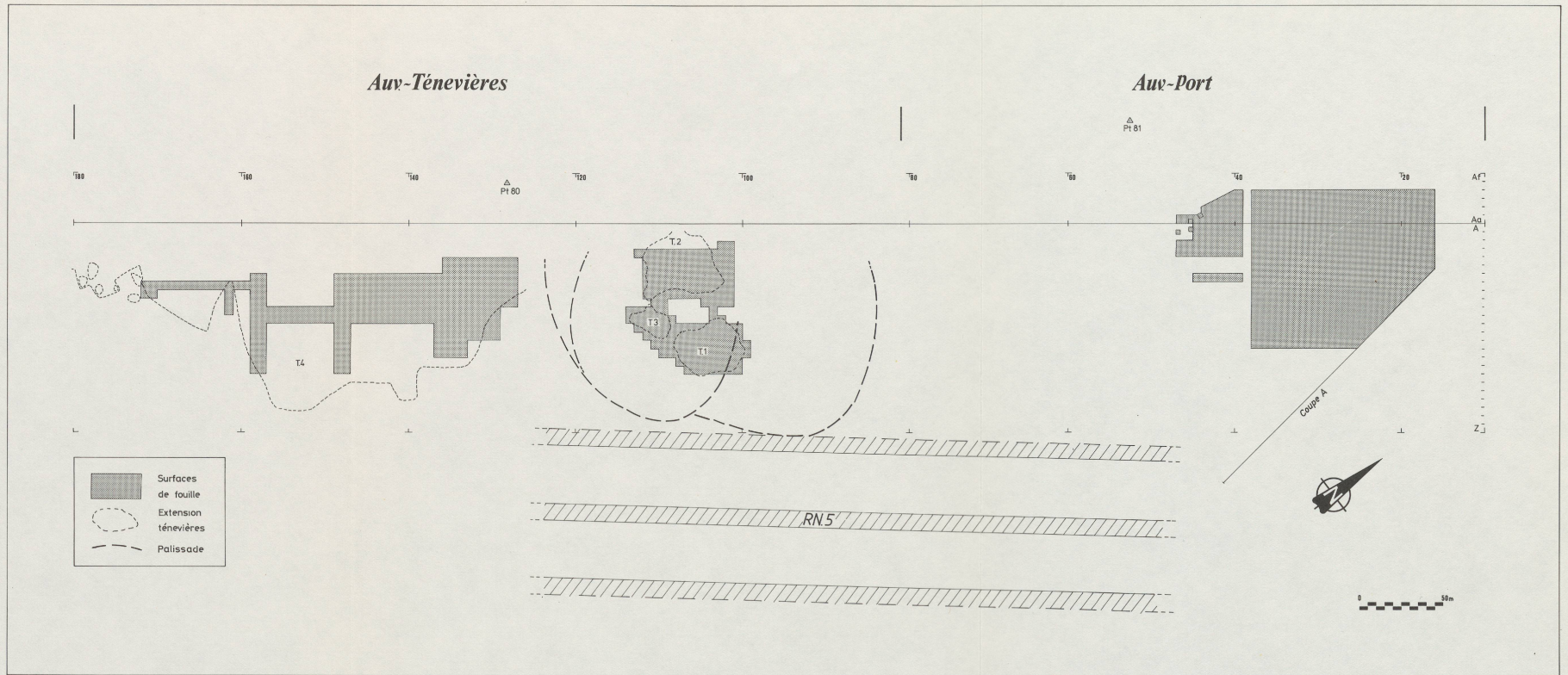


Planche 1 Auv-Port et Ténevières. Surfaces de fouille.




Planche 2 Plan général des pieux (en noir, pieux mesurés).

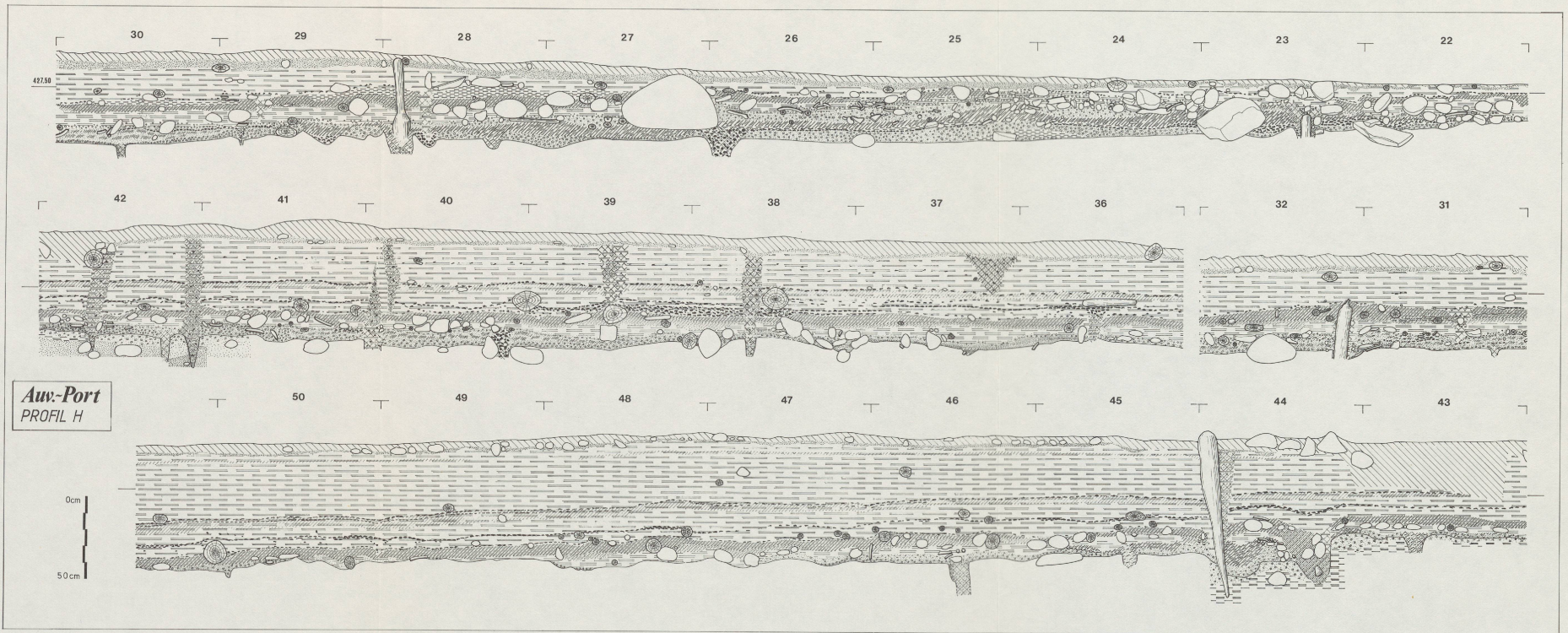


Planche 3 Profil H.

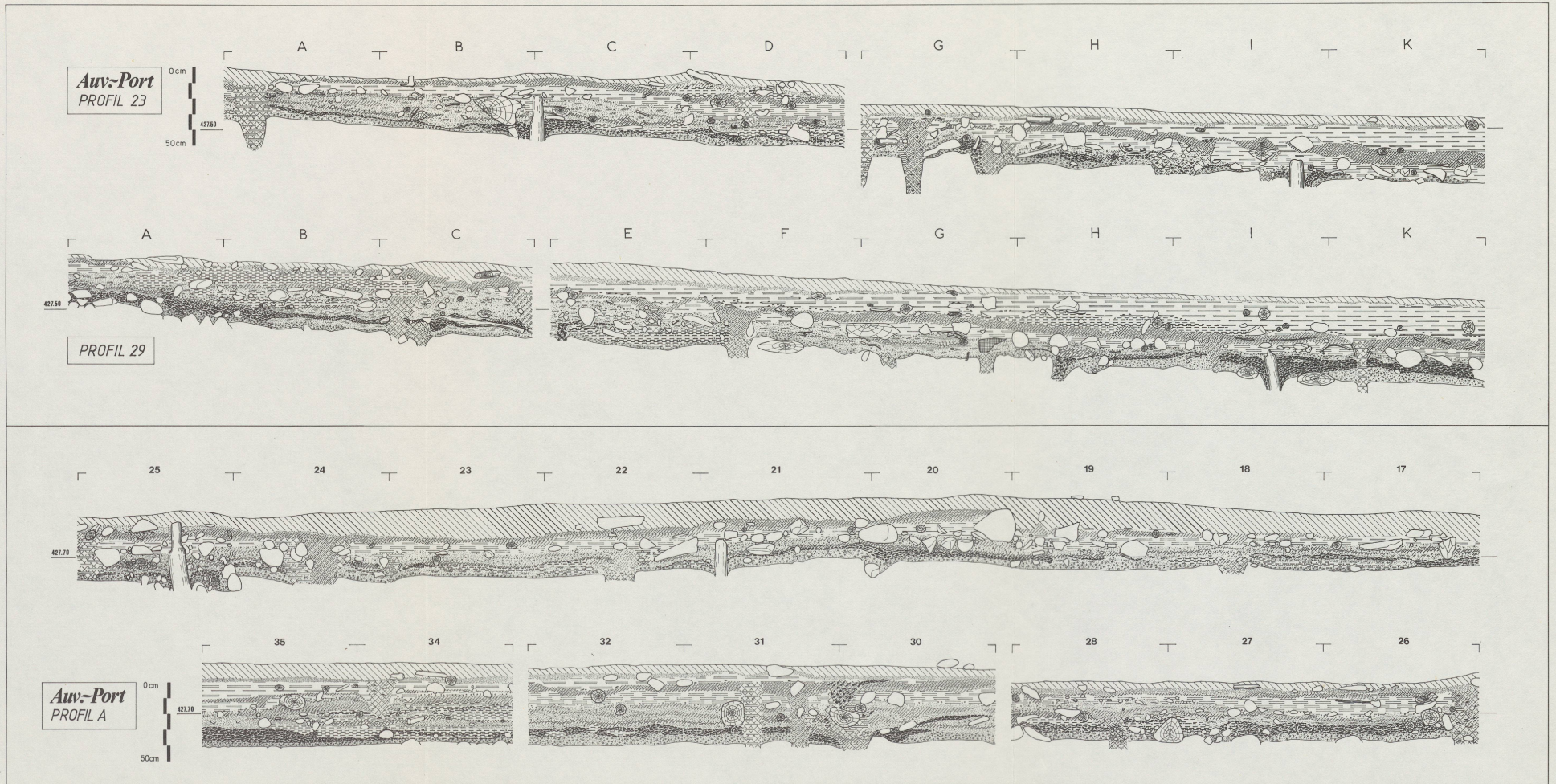
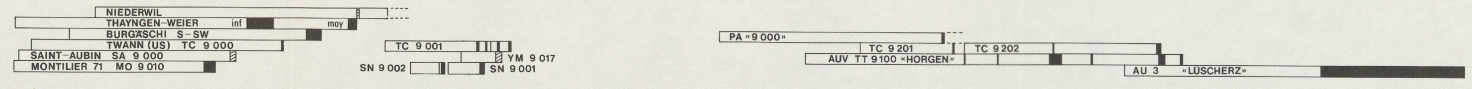


Planche 4 Profils 23, 29 et A.

dendrochronologie

C-14 T<sub>1/2</sub> 5 568 ans

situation dendrochronologique des stations



années dendro	BC	4 000	3 900	3 800	3 700	3 600	3 500	3 400	3 300	3 200	3 100	3 000	2 900	2 800	2 700	2 600
	BP	5 950	5 850	5 750	5 650	5 550	5 450	5 350	5 250	5 150	5 050	4 950	4 850	4 750	4 650	4 550

chronologie "Becker"



séquences datées locales



calibration C-14


5 190	4 353
5 260	4 353
5 120	4 353
5 030	4 404
4 920	4 395
5 030	4 307
5 040	4 317
5 110	3 947
5 120	4 166
5 040	4 212
5 040	4 166
5 040	4 166
5 050	4 005
5 050	4 156
5 050	4 155
5 050	4 020
5 050	4 108
5 050	4 053
5 050	4 054
5 050	4 172

4 353
4 353
4 353
4 404
4 395
4 307
4 317
3 947
4 166
4 212
4 166
4 166
4 005
4 156
4 155
4 020
4 108
4 053
4 054
4 172


Auvernier—Port séquences dendrochronologiques




Auvernier



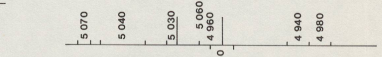
années radio—carbone bp




Twann



Thayngen Burgäschi calibration C-14



Niederwil




Feldmeilen



Pfyn



Vallon des Vaux



Sion Petit Chasseur




Planche 5 Système chronologique général du Néolithique des stations littorales du Plateau suisse.

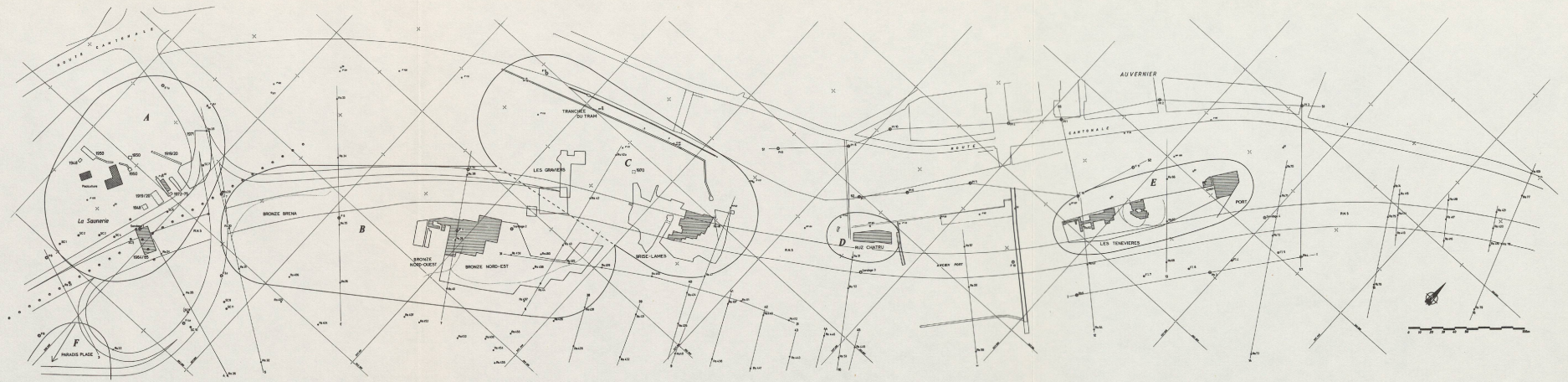


Planche 6a Plan général de la baie.

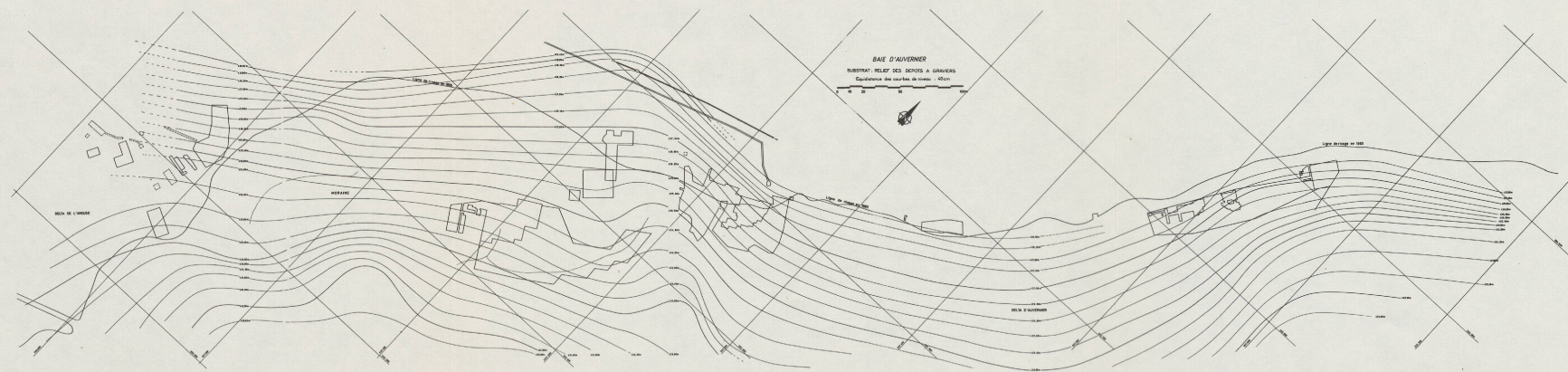


Planche 6b Plan général du relief du socle.

BAIE D'AUVERNIER

Zones archéologiques B-C-D

Perspective isométrique

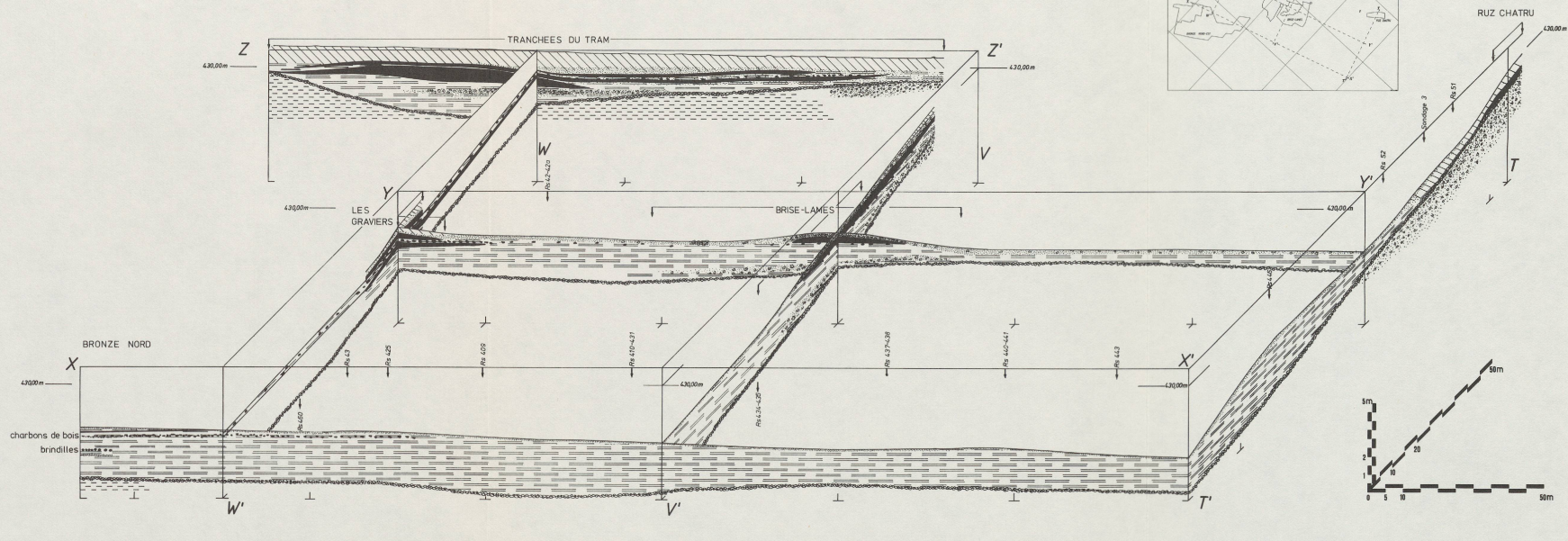
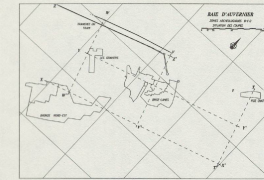


Planche 7 Perspective isométrique des zones B-C-D. Les couches archéologiques sont représentées en noir ; pour les autres symboles, cf. fig. 15 de l'article de BILLAMBOZ dans ce volume. Dans l'encart, emplacement des coupes.



# AUVERNIER-PORT

## PROFIL A

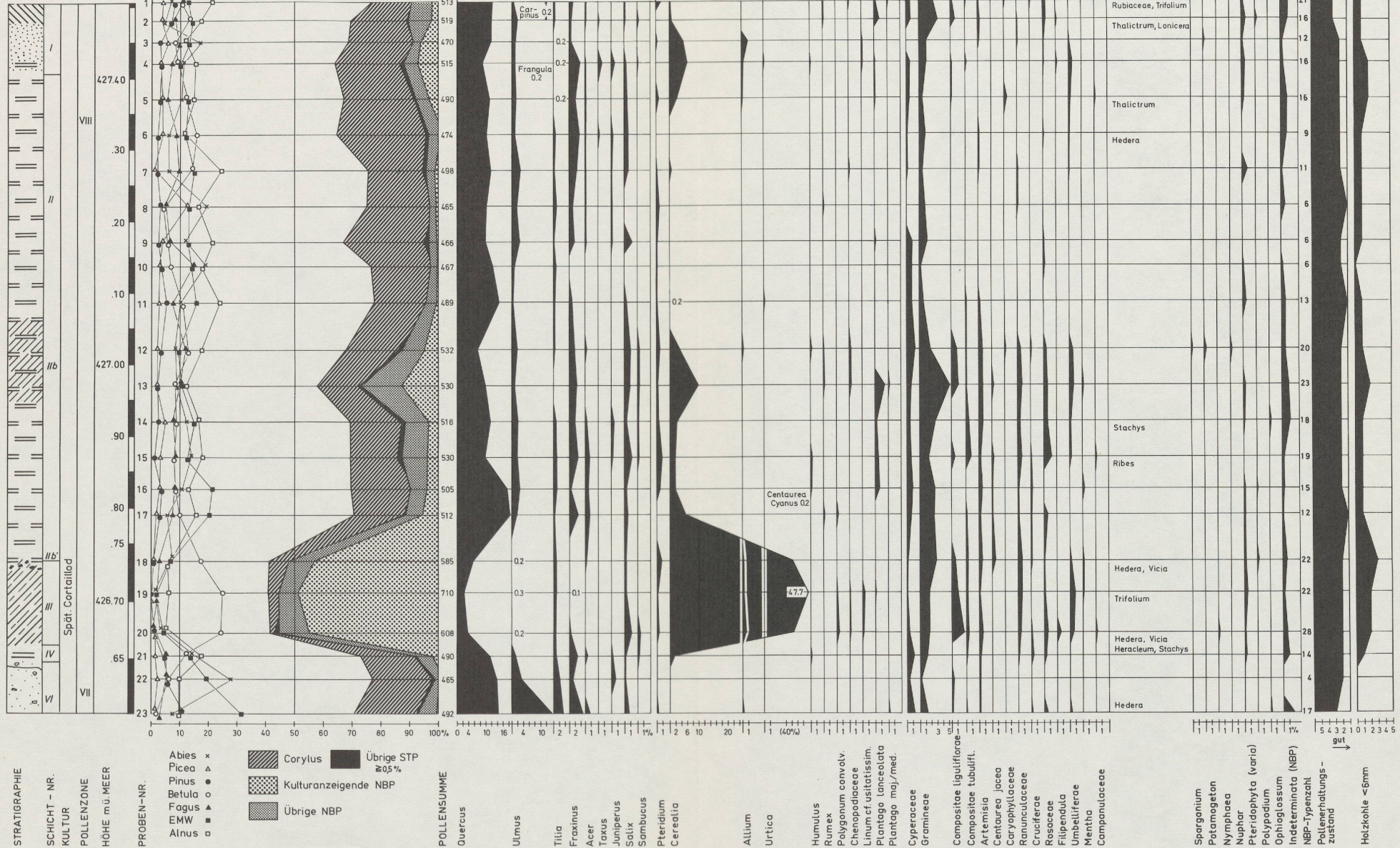
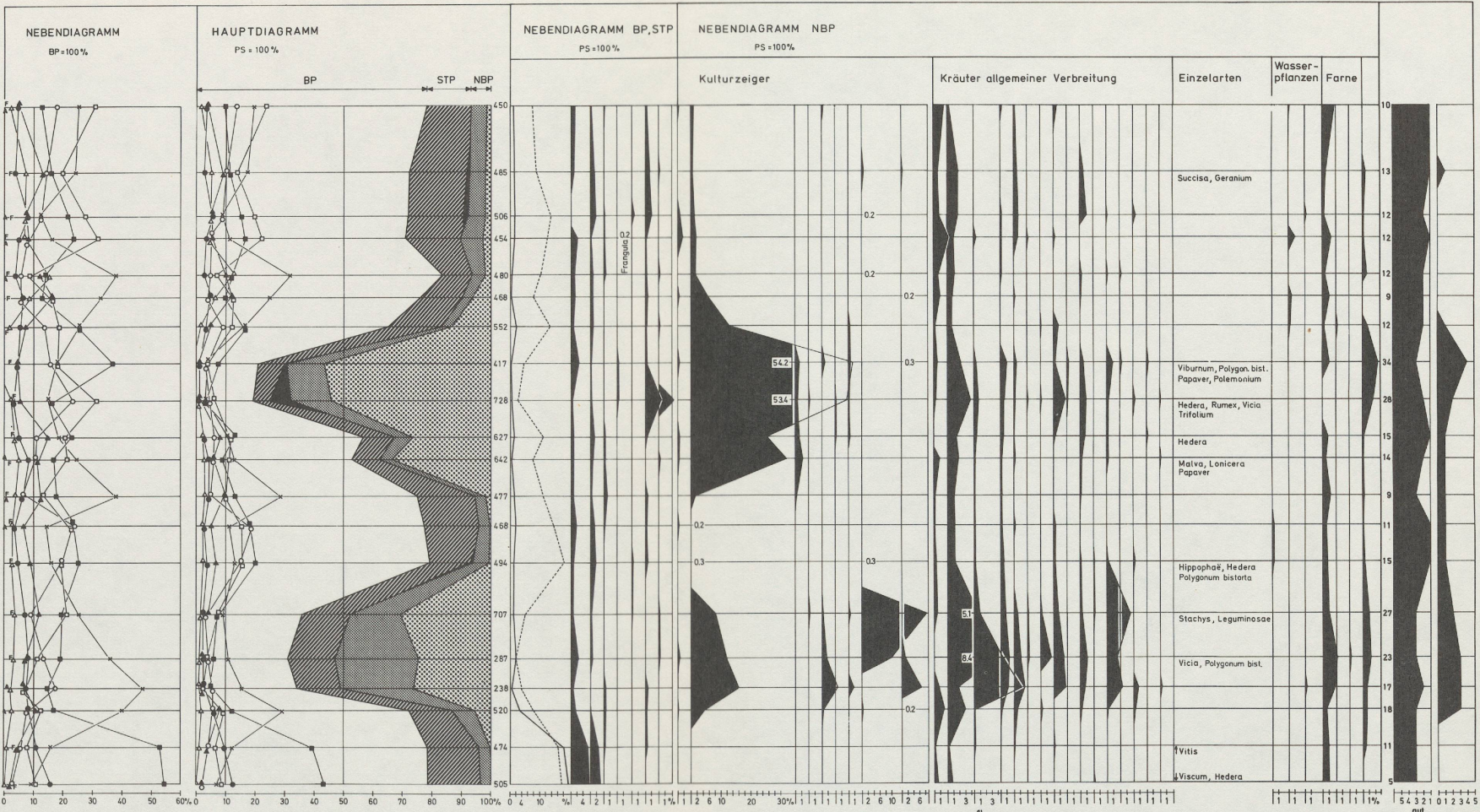
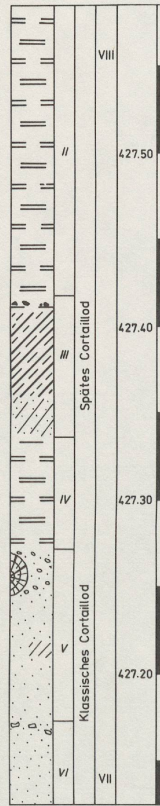


Planche 8.

# AUVERNIER-PORT

## PROFIL B



STRATIGRAPHIE  
SCHICHT-NR.  
KULTUR  
POLLENZONE  
HÖHE m ü MEER  
PROBEN-NR.

Legende s. Profil A

POLLENSUMME  
Quercus - - - - -  
Ulmus —

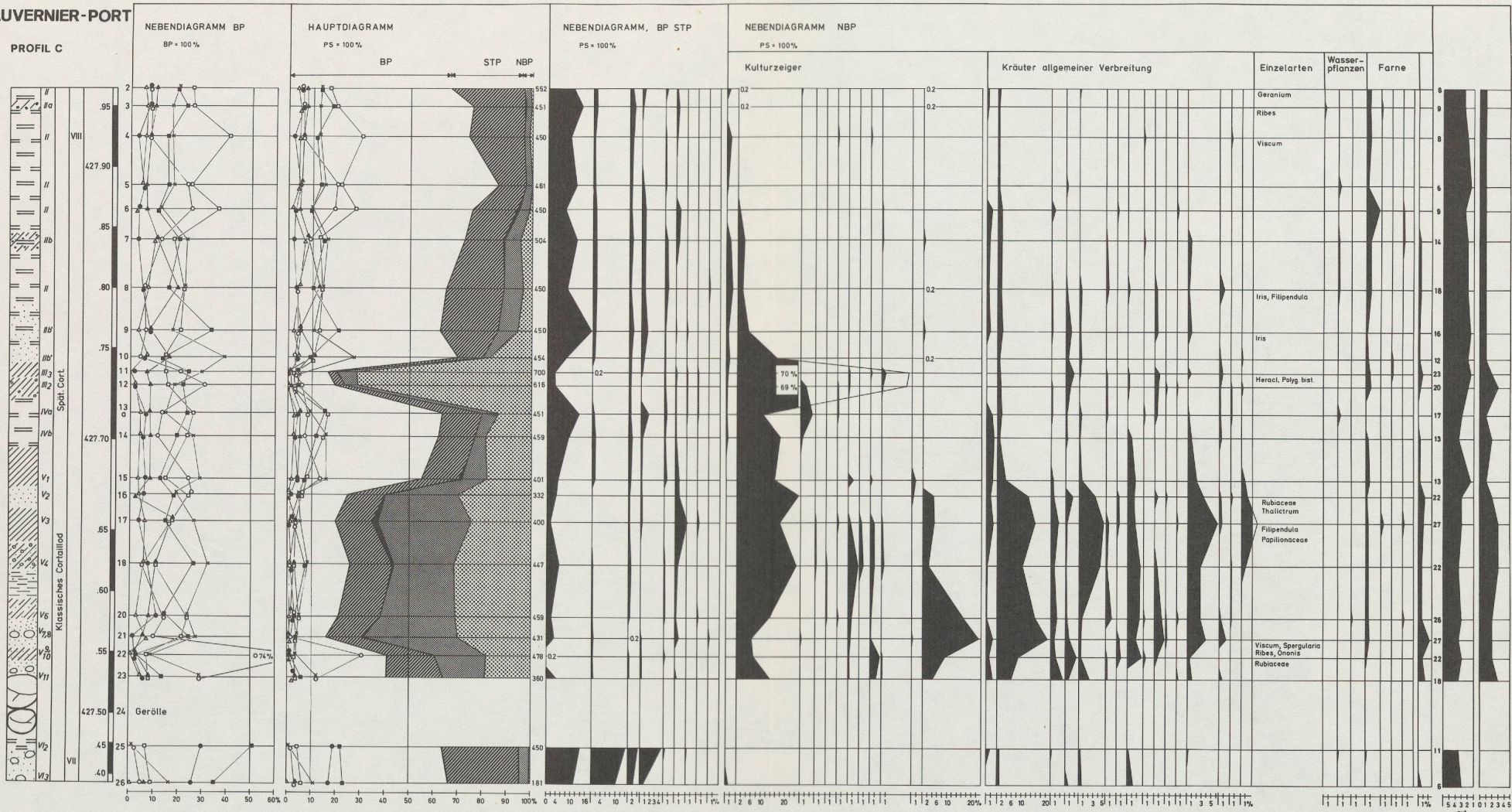
Tilia  
Fraxinus  
Acer  
Taxus  
Juniperus  
Salix  
Sambucus  
Pteridium  
Cerealia

Allium  
Polygonum convolv.  
Chenopodiaceae  
valerianella  
Linum cf. usitatissim.  
Plantago lanceolata  
Plantago maj./med.  
Cyperaceae  
Gramineae  
Compositae liguliflorae  
Compositae tubulifl.  
Artemisia  
Centaurea jacea  
Caryophyllaceae  
Ranunculaceae  
Cruciferae  
Rosaceae  
Filipendula  
Umbelliferae  
Heracleum-Typ  
Mentha  
Rubiaceae  
Campanulaceae

Sparganium  
Paranageten  
Myriophyllum  
Pteridophyta (varia)  
Polypodium  
Dryopteris thelypteris  
Indeterminata  
NBP-Typenzahl  
Pollenhaltungs-  
zustand  
Holzkohle <6mm

AUVERNIER-PORT

PROFIL C



STRATIGRAFIE  
 SCHICHT - NR.  
 KULTUR  
 POLLENZONE  
 HÖHE m. ü. MEER  
 PROBEN - NR.

pollenfrei bis 427.00 m

Legende s. Profil A

POLLENSUMME  
 Quercus  
 Ulmus  
 Tilia  
 Fraxinus  
 Acer  
 Salix  
 Hedera  
 Sambucus  
 Lonicera  
 Pteridium  
 Cerealia

Allium  
 Urtica  
 Humulus  
 Rumex  
 Polygonum convolv.  
 Polygonum oviculare  
 Chenopodiaceae  
 Linum cf. usitatissim.  
 Plantago lanceolata  
 Plantago maj./med.

Cyperaceae  
 Gramineae

Compositae liguliflor.  
 Compositae tubuliflor.  
 Artemisia  
 Centaurea jacea  
 Caryophyllaceae  
 Ranunculaceae  
 Cruciferae  
 Rosaceae  
 Vitaceae  
 Urticaceae  
 Umbelliferae

Mentha  
 Scabiosa  
 Campanulaceae

Spergonium  
 Potamogeton  
 Myricophyllum  
 Pteridophyta  
 Dryopteris thelypteris  
 Polypodium  
 Ophioglossum  
 Indeterminata (NBP)  
 NBP - Typenzahl  
 Pollenhaltungs-  
 zustand  
 Holzkohle < 0,5mm

