Zeitschrift: Bulletins des séances de la Société Vaudoise des Sciences Naturelles
Herausgeber: Société Vaudoise des Sciences Naturelles
Band: 7 (1860-1863)
Heft: 50

Anhang: [Planches]
Autor: [s.n.]

Nutzungsbedingungen
Die ETH-Bibliothek ist die Anbieterin der digitalisierten Zeitschriften auf E-Periodica. Sie besitzt keine Urheberrechte an den Zeitschriften und ist nicht verantwortlich für deren Inhalte. Die Rechte liegen in der Regel bei den Herausgebern beziehungsweise den externen Rechteinhabern. Das Veröffentlichen von Bildern in Print- und Online-Publikationen sowie auf Social Media-Kanälen oder Webseiten ist nur mit vorheriger Genehmigung der Rechteinhaber erlaubt. Mehr erfahren

Conditions d'utilisation
L'ETH Library est le fournisseur des revues numérisées. Elle ne détient aucun droit d'auteur sur les revues et n'est pas responsable de leur contenu. En règle générale, les droits sont détenus par les éditeurs ou les détenteurs de droits externes. La reproduction d'images dans des publications imprimées ou en ligne ainsi que sur des canaux de médias sociaux ou des sites web n'est autorisée qu'avec l'accord préalable des détenteurs des droits. En savoir plus

Terms of use
The ETH Library is the provider of the digitised journals. It does not own any copyrights to the journals and is not responsible for their content. The rights usually lie with the publishers or the external rights holders. Publishing images in print and online publications, as well as on social media channels or websites, is only permitted with the prior consent of the rights holders. Find out more

Download PDF: 12.12.2025

ETH-Bibliothek Zürich, E-Periodica, https://www.e-periodica.ch

PROFILS
des
Passages des Alpes

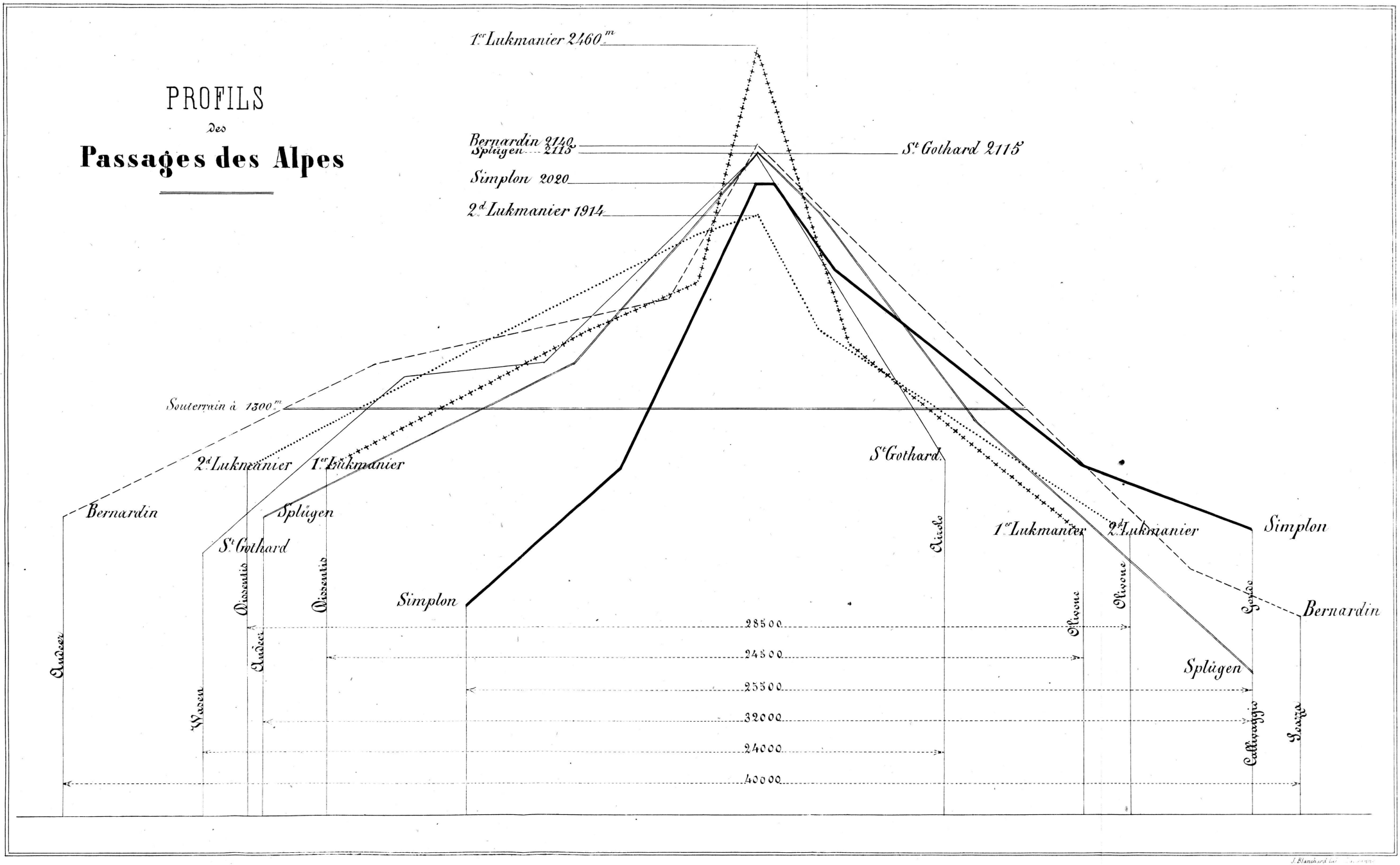
1er Lukmanier 2460m
Bernardin 2140
Splügen 2115
St Gothard 2115
Simplon 2020
2d Lukmanier 1914
Souterrain à 1300m
2d Lukmanier
1er Lukmanier
Bernardin
Splügen
St Gothard
Simplon
St Gothard
Ticino
1er Lukmanier
2d Lukmanier
Simplon
Bernardin
Splügen
Ticino
Ticino
Ticino

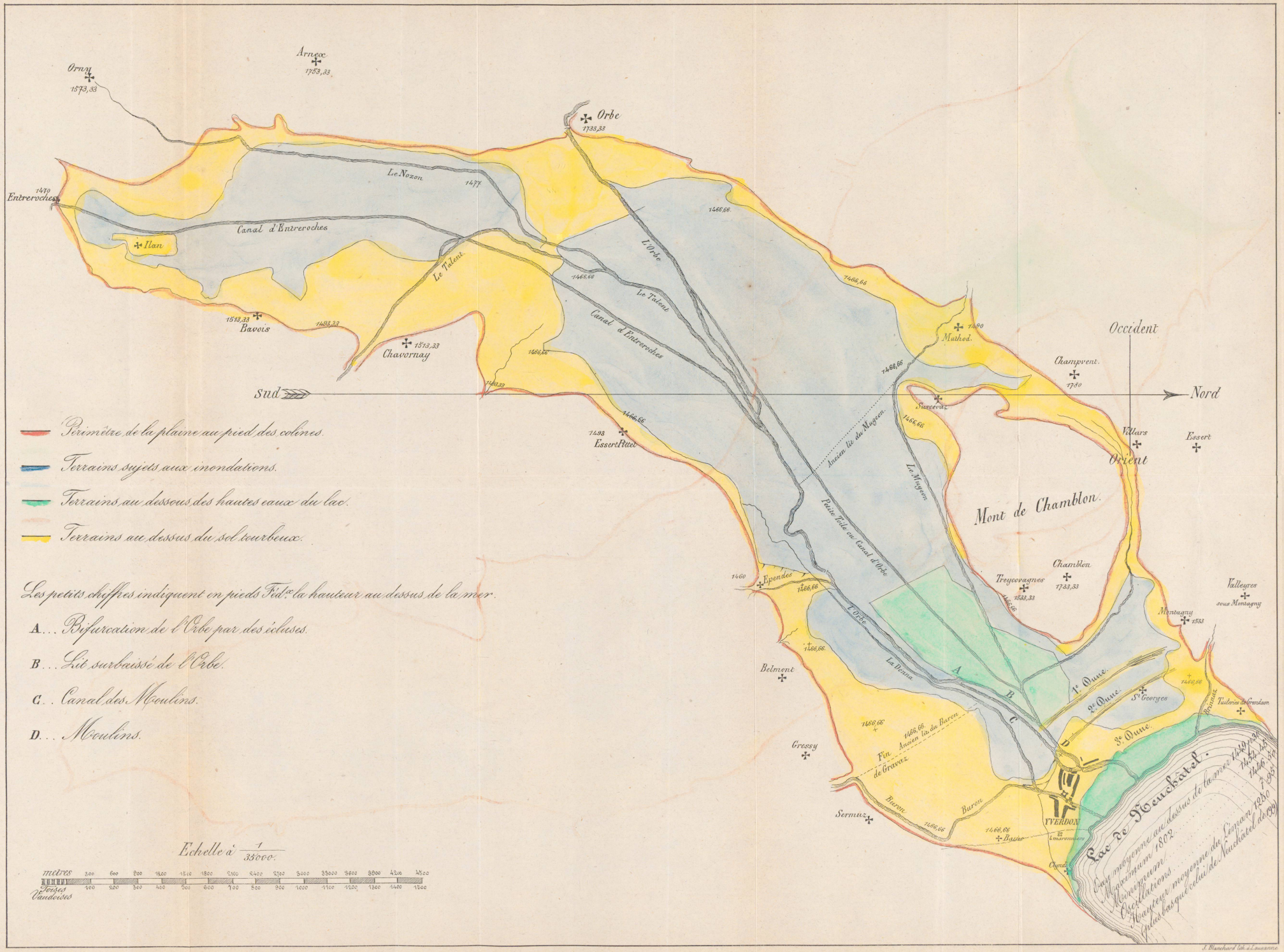

Périmètre de la plaine au pied des collines.

Terrains sujets aux inondations.

Terrains au dessous des hautes eaux du lac.

Terrains au dessus du sol tourbeux.

Les petits chiffres indiquent en pieds Fid.x la hauteur au dessus de la mer.

A... Bifurcation de l'Orbe par des écluses.

B... Lit surbaissé de l'Orbe.

C... Canal des Moulins.

D... Moulins.

Courbes figurant le débit de l'Orbe et du Talent

en mètres cubes par seconde, pour chaque jour de l'année suivant les mesurages faits au pont des Granges d'Orbe et à celui du chemin de fer à Chavornay.

1857-1858-1859.

Ier Tableau.

Echelles: { *1 millimètre par jour* / *1 id. par mètre cube*

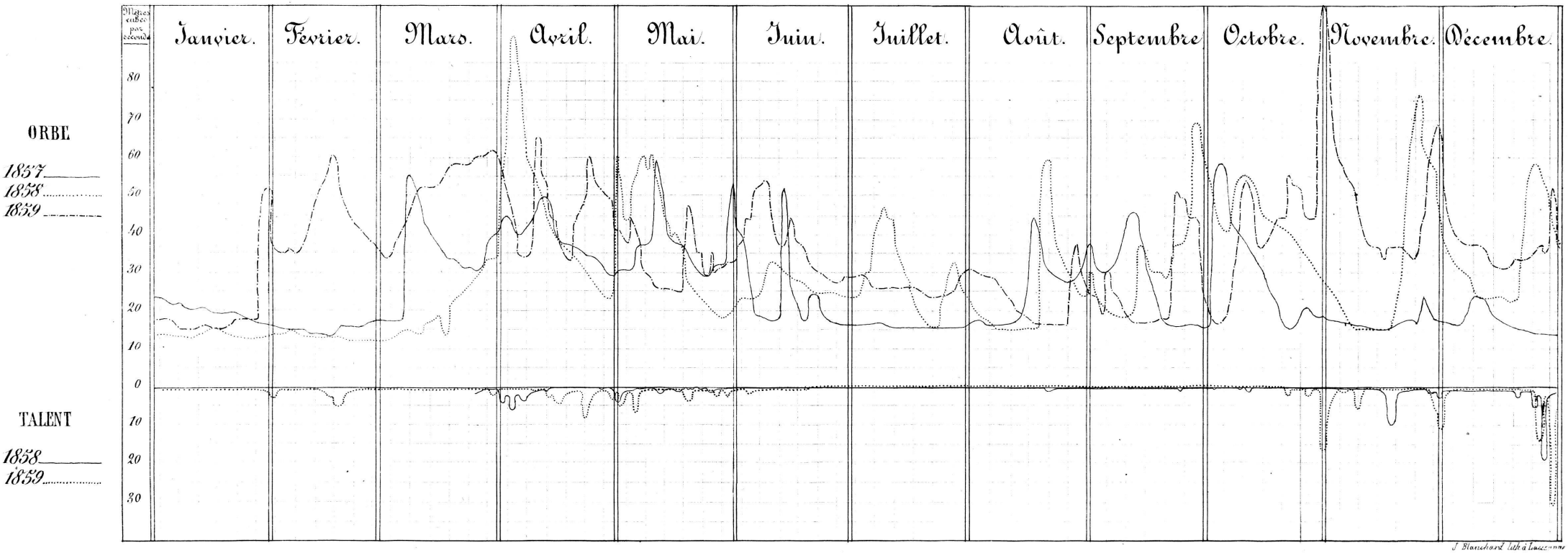
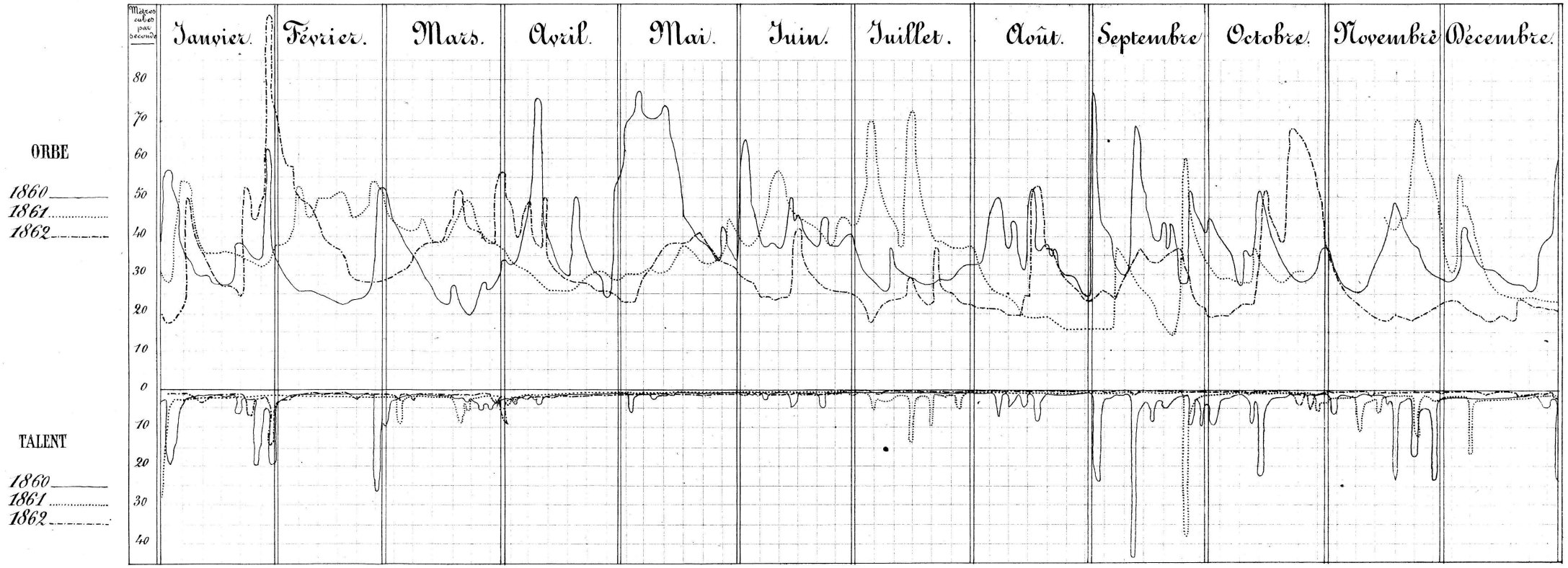
1860-1861-1862.