

Objekttyp: **FrontMatter**

Zeitschrift: **Bulletin pédagogique : organe de la Société fribourgeoise d'éducation et du Musée pédagogique**

Band (Jahr): **37 (1908)**

Heft 18

PDF erstellt am: **21.06.2024**



Nutzungsbedingungen

Die ETH-Bibliothek ist Anbieterin der digitalisierten Zeitschriften. Sie besitzt keine Urheberrechte an den Inhalten der Zeitschriften. Die Rechte liegen in der Regel bei den Herausgebern. Die auf der Plattform e-periodica veröffentlichten Dokumente stehen für nicht-kommerzielle Zwecke in Lehre und Forschung sowie für die private Nutzung frei zur Verfügung. Einzelne Dateien oder Ausdrucke aus diesem Angebot können zusammen mit diesen Nutzungsbedingungen und den korrekten Herkunftsbezeichnungen weitergegeben werden. Das Veröffentlichen von Bildern in Print- und Online-Publikationen ist nur mit vorheriger Genehmigung der Rechteinhaber erlaubt. Die systematische Speicherung von Teilen des elektronischen Angebots auf anderen Servern bedarf ebenfalls des schriftlichen Einverständnisses der Rechteinhaber.

Haftungsausschluss

Alle Angaben erfolgen ohne Gewähr für Vollständigkeit oder Richtigkeit. Es wird keine Haftung übernommen für Schäden durch die Verwendung von Informationen aus diesem Online-Angebot oder durch das Fehlen von Informationen. Dies gilt auch für Inhalte Dritter, die über dieses Angebot zugänglich sind.

DIEU et PATRIE

Bulletin pédagogique

ORGANE

DE LA

Société fribourgeoise 
     d'éducation

et du Musée pédagogique de Fribourg



COMITÉ DE RÉDACTION

Jules Dessibourg, directeur de l'École normale, *rédacteur en chef*.

Emile Gremaud, secrétaire à la Direction de l'Instruction publique.

Eugène Dévaud, inspecteur scolaire de la ville de Fribourg.


Julien Favre, professeur, à Hauterive.

Alexandre Perriard, inspecteur scolaire, à Belfaux.

Maxime Berset, professeur à l'École normale de Hauterive.

Marcellin Bochud, instituteur, à Marly.

Raymond Chassot, sténographe, à Fribourg, *secrétaire*.



Le Bulletin pédagogique paraît le 1^{er} et le 15 de chaque mois, à l'exception des mois de juillet, d'août, de septembre et d'octobre, où il ne paraît qu'une fois.

SCIENCE

DÉVOUEMENT

Payot & C^{ie}, Libraires-Editeurs

1, RUE DU BOURG. — LAUSANNE

Publications de M. W. Rosier, professeur.

- Géographie générale illustrée. Europe.** — Ouvrage publié sous les auspices des Sociétés suisses de Géographie, illustré de 334 gravures, cartes, plans et tableaux graphiques, ainsi que d'une carte en couleur. In-4^o, cart., 3^{me} édition. Fr. 3 75
- Géographie générale illustrée. Asie, Afrique, Amérique, Océanie.** — Ouvrage publié sous les auspices des Sociétés suisses de Géographie, illustrée de 316 gravures, cartes, plans et tableaux graphiques. In-4^o, cart., 2^{me} édition. Fr. 4 —
- Suisse et premières notions sur les cinq parties du monde.** Manuel-atlas destiné au degré moyen primaire, illustré de 175 figures dont 46 cartes en couleur dessinées par Maurice Borel. Ouvrage adopté par le Département de l'Instruction publique des cantons de Vaud, Neuchâtel et Genève. 1 vol. in-4^o, cart., 3^{me} édition Fr. 2 —
- Manuel-Atlas** destiné au degré supérieur des écoles primaires. — *Notions sur la Terre, sa forme, ses mouvements et sur la lecture des cartes. Les phénomènes terrestres. Géographie des cinq parties du monde. Revision de la Suisse.* — Ouvrage adopté par les Départements de l'Instruction publique des cantons de Vaud, Neuchâtel et Genève et contenant de nombreuses figures et gravures, ainsi que 65 cartes en couleur dans le texte et 2 cartes de la Suisse hors texte dessinées par Maurice Borel. Petit in-4^o, cart., 2^{me} édition Fr. 3 —
- Histoire illustrée de la Suisse à l'usage des écoles primaires.** — Ouvrage adopté par les Départements de l'Instruction publique des cantons de Vaud, Neuchâtel et Genève, illustré de 273 gravures et cartes, et 8 cartes en couleur. In-4^o, cart. Fr. 3 —
- Europe, nouvelle carte murale,** par W. Rosier, professeur, et E. Gæbler, cartographe. Echelle : $\frac{1}{3\,200\,000}$, dimensions : 183/164 cm., montée sur toile avec rouleaux. Fr. 25 —
- Suisse, carte murale muette sur toile ardoisée** (échelle : $\frac{1}{250\,000}$), avec la carte murale muette de l'Europe au verso. Fr. 30 —
- Carte de la Suisse** pour les écoles. Echelle : $\frac{1}{700\,000}$ (carte en couleur à l'usage des élèves), sur papier fort, 0 fr. 50 ; sur papier-toile Fr. 0 70
- Carte muette de la Suisse** pour les écoles. Echelle : $\frac{1}{700\,000}$ (carte d'exercices à l'usage des élèves). Fr. 0 20
- F. Guex,** Histoire de l'Instruction et de l'Education, in-8^o, illustrée de 110 gravures, reliée toile anglaise 7 fr. 50, brochée 6 fr. — Quatrième mille. Ouvrages de MM. H. Blanc, P. Jouard, P. Maillefer, H. Schacht H. Lemoine.

GRAND CHOIX DE MATÉRIEL SCOLAIRE