

Fortschritte in der Floristik der Schweizer Flora (Gefässpflanzen) (mit Berücksichtigung der an die Schweiz angrenzenden Gebiete). 63. Folge (Berichtsjahr 2001, 2. Teil)

Autor(en): **Moser, Daniel Martin / Gygax, Andreas / Palese, Raoul**

Objektyp: **Article**

Zeitschrift: **Botanica Helvetica**

Band (Jahr): **112 (2002)**

Heft 1

PDF erstellt am: **24.06.2024**

Persistenter Link: <https://doi.org/10.5169/seals-74016>

Nutzungsbedingungen

Die ETH-Bibliothek ist Anbieterin der digitalisierten Zeitschriften. Sie besitzt keine Urheberrechte an den Inhalten der Zeitschriften. Die Rechte liegen in der Regel bei den Herausgebern.

Die auf der Plattform e-periodica veröffentlichten Dokumente stehen für nicht-kommerzielle Zwecke in Lehre und Forschung sowie für die private Nutzung frei zur Verfügung. Einzelne Dateien oder Ausdrucke aus diesem Angebot können zusammen mit diesen Nutzungsbedingungen und den korrekten Herkunftsbezeichnungen weitergegeben werden.

Das Veröffentlichen von Bildern in Print- und Online-Publikationen ist nur mit vorheriger Genehmigung der Rechteinhaber erlaubt. Die systematische Speicherung von Teilen des elektronischen Angebots auf anderen Servern bedarf ebenfalls des schriftlichen Einverständnisses der Rechteinhaber.

Haftungsausschluss

Alle Angaben erfolgen ohne Gewähr für Vollständigkeit oder Richtigkeit. Es wird keine Haftung übernommen für Schäden durch die Verwendung von Informationen aus diesem Online-Angebot oder durch das Fehlen von Informationen. Dies gilt auch für Inhalte Dritter, die über dieses Angebot zugänglich sind.

Fortschritte in der Floristik der Schweizer Flora (Gefäßpflanzen)

(Mit Berücksichtigung der an die Schweiz angrenzenden Gebiete)

63. Folge (Berichtsjahr 2001, 2. Teil)

**Daniel Martin Moser¹, Andreas Gygax¹, Raoul Palese², Beat Bäumler²
und Nicolas Wyler²**

¹ Zentrum des Datenverbundnetzes der Schweizer Flora (ZDSF), Altenbergrain 21,
CH-3013 Bern, e-mail: daniel.moser@ips.unibe.ch, andreas.gygax@ips.unibe.ch

² Centre du Réseau Suisse de Floristique (CRSF), Case Postale 60, CH-1292 Chambésy/ GE,
e-mail: raoul.palese@cjb.ville-ge.ch, beat.baumler@cjb.ville-ge.ch,
nicolas.wyler@cjb.ville-ge.ch, <http://www.cjb.unige.ch/rsf/home.html>

Manuskript angenommen am 18. Januar 2002

Abstract

Moser D. M., Gygax A., Palese R., Bäumler B. and Wyler N. 2002. 63rd Swiss Floristic Notes (2001). Bot. Helv. 112/1: 69–90.

The 63rd Swiss Floristic Notes contain essentially observations communicated to the *Centre of the Swiss Floristic Network* during the second half of 2001. The most important of them were selected, revising all endangered species and checking the Atlas' distribution gaps. The minimal floristic informations expected by the Centre are also given. In addition to the floristic notes four new and up-to-date distribution maps of rare and endangered Swiss plant species are presented.

Key words: Swiss floristic notes, endangered species, distribution gaps, data-base, distribution maps.

Allgemeines

Mit der vorliegenden Zusammenstellung gehen die „Fortschritte“ in die 63. Folge. Darin sind Fundmeldungen erfasst, die in der Zeitperiode Juli–Dezember 2001 bearbeitet wurden. Meldungen aus früheren Jahren wurden zum Teil mit berücksichtigt. Meldungen, die nach dem November 2001 bei uns eintreffen oder bearbeitet werden, werden in den nächsten Folgen der „Fortschritte“ publiziert. Aus Platzgründen können nicht alle eingegangenen Funde publiziert werden. Die nicht publizierten Fundmel-

dungen werden aber alle in die Datenbank aufgenommen und in Zukunft bei der Erstellung neuer Verbreitungskarten, Roter Listen usw. eine wichtige Grundlage bieten.

Methodisches Vorgehen

Fundmeldungen, die bereits seit längerer Zeit bekannt sind (Welten und Sutter 1982, 1984; Wagner 1994; Moser und Palese 1995; Bäumler und Palese 1996, 1997, 1998) wurden nur dann erneut publiziert, wenn die Art am betreffenden Ort längere Zeit nicht mehr beobachtet und gemeldet wurde. Für die floristische Erfassung der Schweizer Flora sind wir auch auf aktuelle Fundbestätigungsmeldungen angewiesen.

Die Daten wurden in Bezug auf die Gefährdungsgrade in den Regionen geprüft (Rote Liste). Im Allgemeinen wurden aber auch weniger gefährdete Arten publiziert, sofern diese in den gemeldeten Flächen des Verbreitungsatlas bisher nicht bekannt waren. Gingen Meldungen für dieselbe Art und dieselbe Fläche von verschiedenen Seiten ein, so wurde in der Regel – in Abhängigkeit vom Datum des Fundes – der zuerst beobachtete Fund publiziert. Bei mehrmaliger Beobachtung derselben Art am selben Fundort wurden in der Regel unter „Bemerkungen“ die Fundjahre vermerkt.

Die Mehrzahl der gemeldeten Funde enthielten bereits genaue Koordinatenangaben. Für die übrigen wurden auf Grund der gemeldeten Fundortslokalitäten die Koordinaten auf den Landeskarten im Massstab 1:25'000 ermittelt.

Alle Meldungen erhalten in der Datenbank eine eindeutige Nummer. Diese Nummer wird ebenfalls mit publiziert und dient bei Rückfragen als Identifikationshilfe. Publiziert werden nur schriftliche Fundmeldungen. Kritische Arten werden in Korrespondenz mit den Fundmeldern verifiziert und publiziert.

In diesen 63. „Fortschritten“ sind 379 Meldungen für Bestätigungs- und Neufunde sowie 7 Absenkmeldungen enthalten.

Nomenklatur

Die Nomenklatur folgt dem *Synonymie-Index der Schweizer Flora* (Aeschimann und Heitz 1996). Der Synonymie-Index ist auch in elektronischer Form erhältlich (direkt beim *ZDSF/CRSF* zu bestellen). Die gedruckte Ausgabe 1996 ist vergriffen, eine Neuauflage ist in Bearbeitung.

Datenstruktur

Die Reihenfolge der Familien in der vorliegenden Liste ist alphabetisch geordnet. Vorangestellt sind die *Pteridophyta*. Innerhalb der Familien folgen die Gattungen nach alphabetischer Ordnung. Die Fundortsmeldungen sind im weiteren stets nach alphabetischer Reihenfolge der Staaten, der Kantone (Provinzen/Departemente/Bundesländer) und der Fundmelder aufgelistet. Nach dem Pflanzennamen und dem Autorenzitat folgen die Angaben des Staates, des Kantons, der politischen Gemeinde, der Fundortslokalität, der genauen [G] bzw. vom Fundmelder [U] oder vom *ZDSF/CRSF* geschätzten [C] Höhenangabe, der Ökologie, des Substrates, der Abundanz, der Bemerkungen, des Beobachters, des Funddatums oder des Fundjahres, der „Welten-

flächen“ (Flächennummer des Verbreitungsatlas, in runden Klammern) und der Datenbanknummer [in eckigen Klammern]. Absenkmeldungen werden fett gedruckt.

Genaue Koordinatenangaben existieren in der Datenbank des *ZDSF/CRSF* von allen Meldungen dieser „Fortschritte“. Die Koordinatenangaben werden aber nicht publiziert (Beschluss der wissenschaftlichen Kommission des *ZDSF/CRSF*).

Zusätzlich zu den Fundmeldungen im Listenteil werden in dieser Serie vier aktuelle Verbreitungskarten von *Alyssum alpestre* L., *Cirsium canum* L. All., *Ophrys holosericea* subsp. *elator* (Gumpr.) Gumpr. und *Potentilla multifida* L. publiziert. Diese Karten wurden 2001 nach der Methodik der „Merkblätter Artenschutz“ (Käsermann und Moser 1999) erstellt.

Weitere Nachtragsmeldungen

Das *ZDSF/CRSF* nimmt weiterhin Nachträge und Neufundmeldungen dankbar entgegen. Alle Meldungen werden in Genf oder Bern floristisch ausgewertet und in die zentrale Datenbank eingegeben. Wir sind auch an Fundmeldungen von Neophyten und neuen Fundstellen von Segetalpflanzen interessiert, die durch Buntbrachen immer öfter wieder auftauchen. Ideal wäre es, wenn wir von den in neuen Gebieten auftretenden Segetalarten eine Bemerkung zur Zeitperiode der Beobachtung erhalten.

Eine Fundmeldung für die Datenbank des *ZDSF/CRSF* umfasst mindestens: Name und Rang des Taxons; Name des Fundmelders; Name der Bestimmungsflora; Funddatum; Staat, Kanton, Gemeinde und Fundortlokalität; Koordinatenangabe oder Kartenskizze mit eingezeichneter Fundstelle; Präzision der Koordinatenangabe (GPS, ± 10 m, ± 25 m, ± 50 m, ± 100 m, ± 250 m, ± 500 m, ± 750 m, 1 km^2 , 9 km^2 oder $> 9 \text{ km}^2$); Meereshöhe; Populationsgrösse.

Für Fundortsmeldungen können die vorgedruckten Fundmeldeblätter des *ZDSF/CRSF* verwendet werden. Diese Fundmeldeblätter können bei den obenstehenden Adressen bezogen oder unter <http://www.cjb.unige.ch/rsf> heruntergeladen werden.

Laufende Arbeiten

In den Jahren 2000–2001 erarbeitet das *ZDSF/CRSF* im Auftrag des BUWAL (Bundesamt für Umwelt, Wald und Landschaft) eine neue Auflage der *Roten Liste* für die Farn- und Blütenpflanzen der Schweiz. Diese Arbeiten nahmen in diesem Zeitraum die meisten personellen Ressourcen in Anspruch. Eine grosse Zahl freiwilliger Mitarbeiter unterstützte das *ZDSF* bei der Erhebung der notwendigen Daten, ihnen sei auch an dieser Stelle herzlich für die wertvolle Mitarbeit gedankt.

Zusammen mit der *SKEW/CPS* führt das *ZDSF/CRSF* die Serie der „Merkblätter Artenschutz“ weiter (Käsermann und Moser 1999).

Gemeinsam mit den beiden Autoren (Aeschimann D. und Heitz Ch.) arbeitet das *ZDSF/CRSF* an einer Neuauflage des *Synonymie-Index der Schweizer Flora*.

Allen Meldern möchten wir für die grosse geleistete Arbeit herzlich danken. Den folgenden Organisationen möchten wir unseren Dank für die Unterstützung und Zusammenarbeit aussprechen: Kantonale Ämter für Natur- und Landschaftsschutz, Bundesamt für Umwelt, Wald und Landschaft, Conservatoire et Jardins botaniques de la Ville de Genève, Schweizerische Akademie der Naturwissenschaften, Schweizerische Botanische Gesellschaft, Institut für Pflanzenwissenschaften der Universität Bern und Pronatura Schweiz.

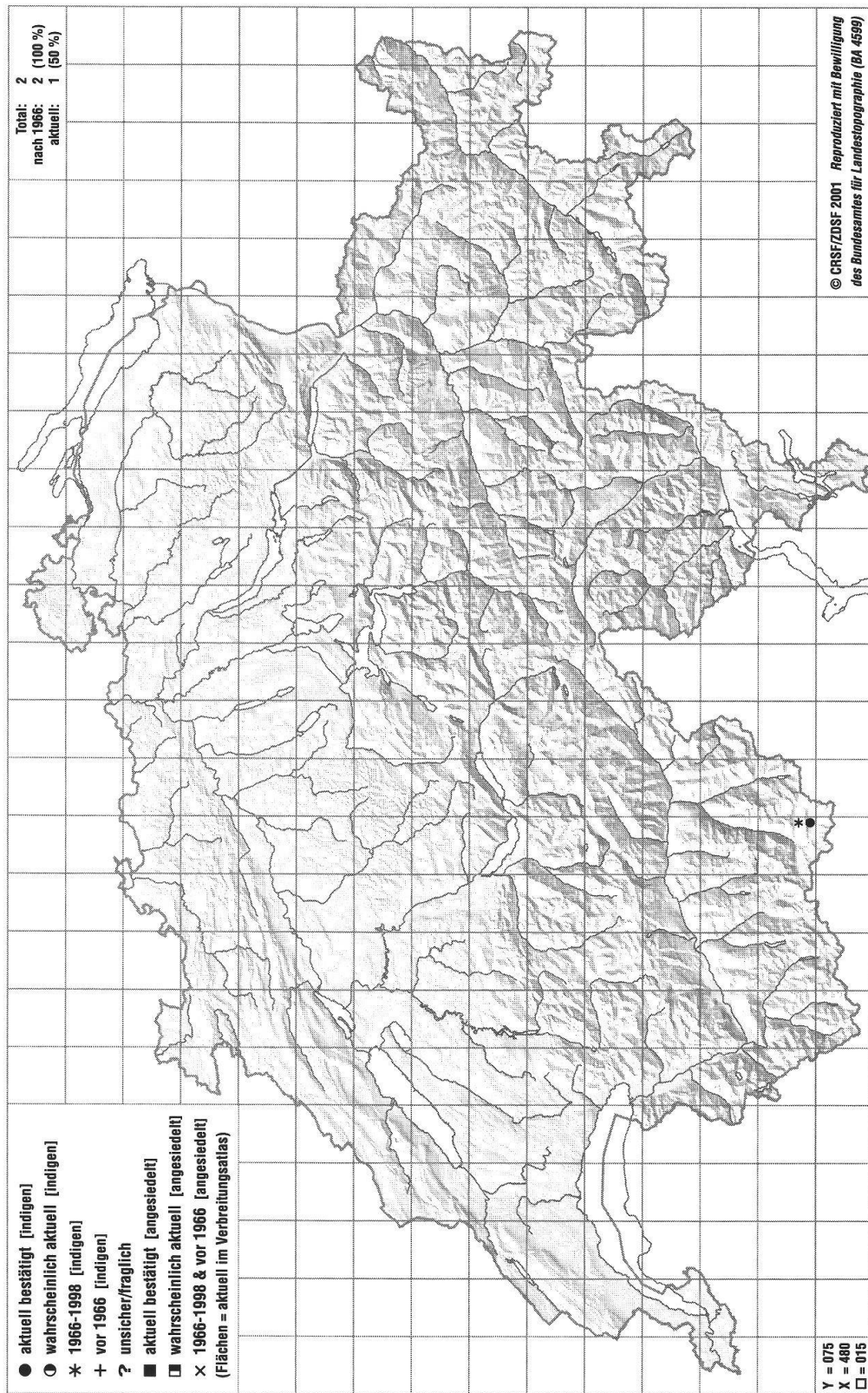


Abb. 1. Aktuelle Verbreitungskarte zu *Alyssum alpestre* L. (Alpensteinkraut, Brassicaceae). Für weitere Informationen siehe das Kapitel „Datenstruktur“.

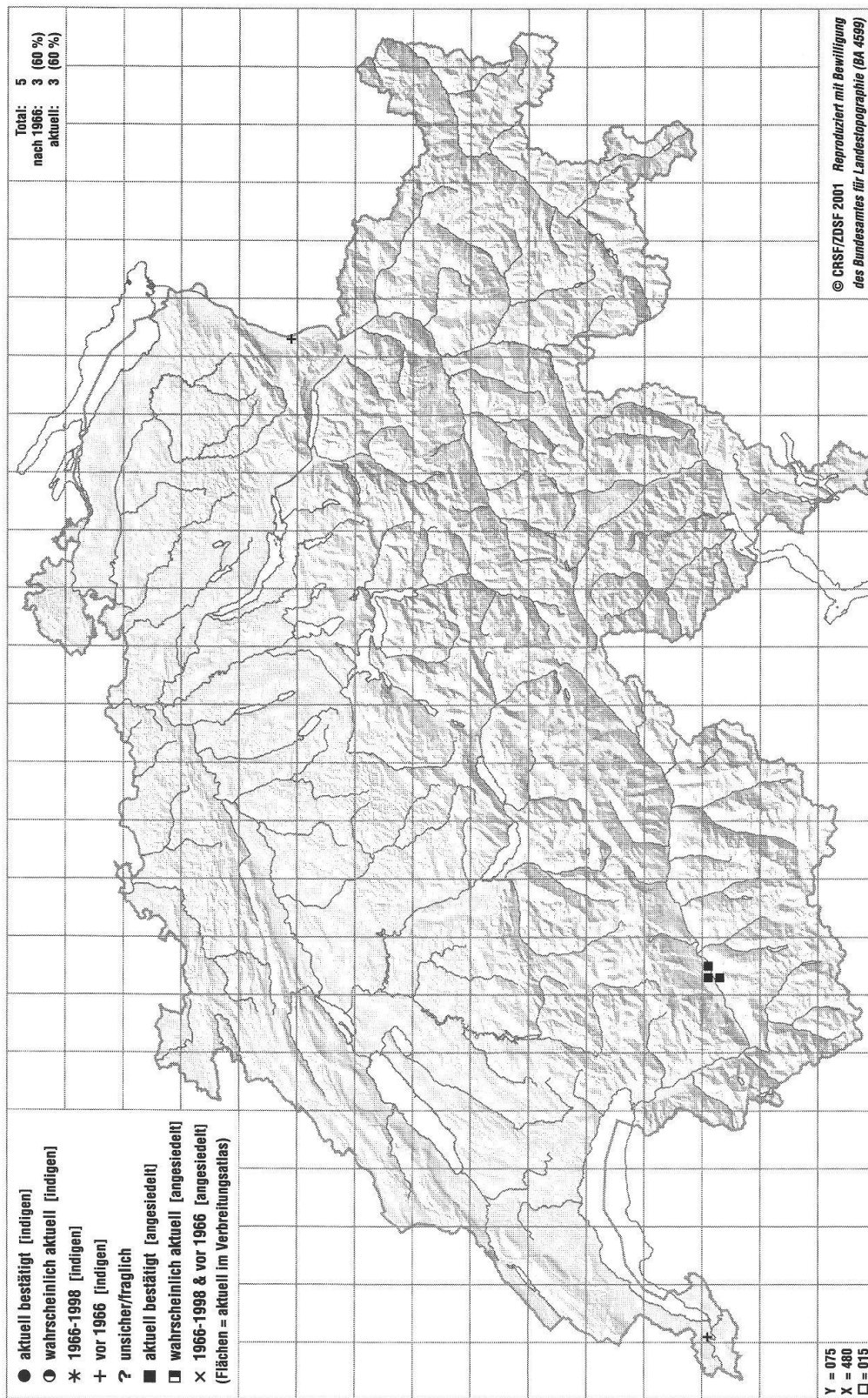


Abb. 2. Aktuelle Verbreitungskarte zu *Cirsium canum* (L.) (Weissgraue Kratzdistel, Astera-ceae). Für weitere Informationen siehe das Kapitel „Datenstruktur“.

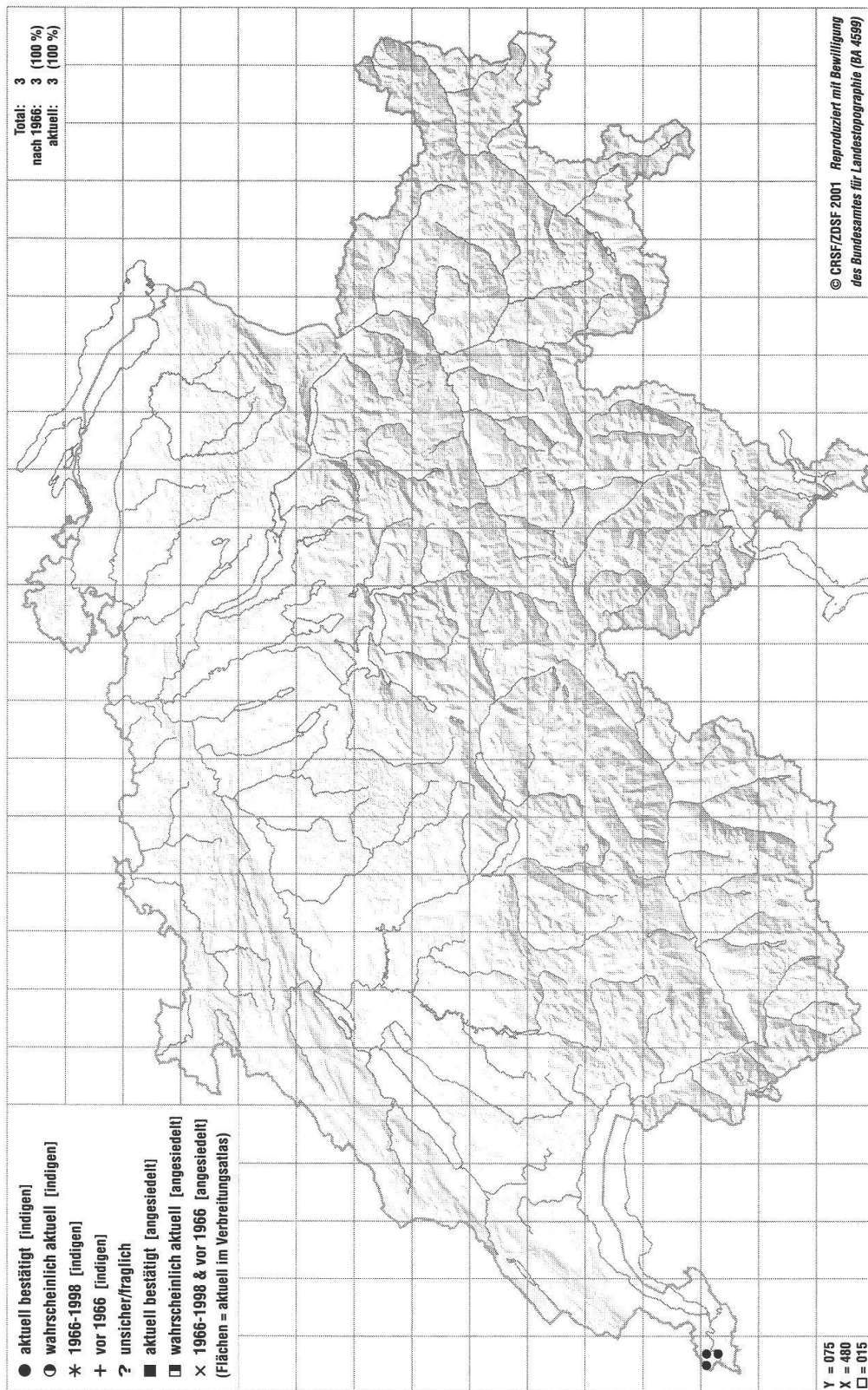


Abb.3. Aktuelle Verbreitungskarte zu *Ophrys holosericea* subsp. *elatior* (Gumpr.) Gumpr. (Kleinblütige Hummelragwurz, Orchidaceae). Für weitere Informationen siehe das Kapitel „Datenstruktur“.

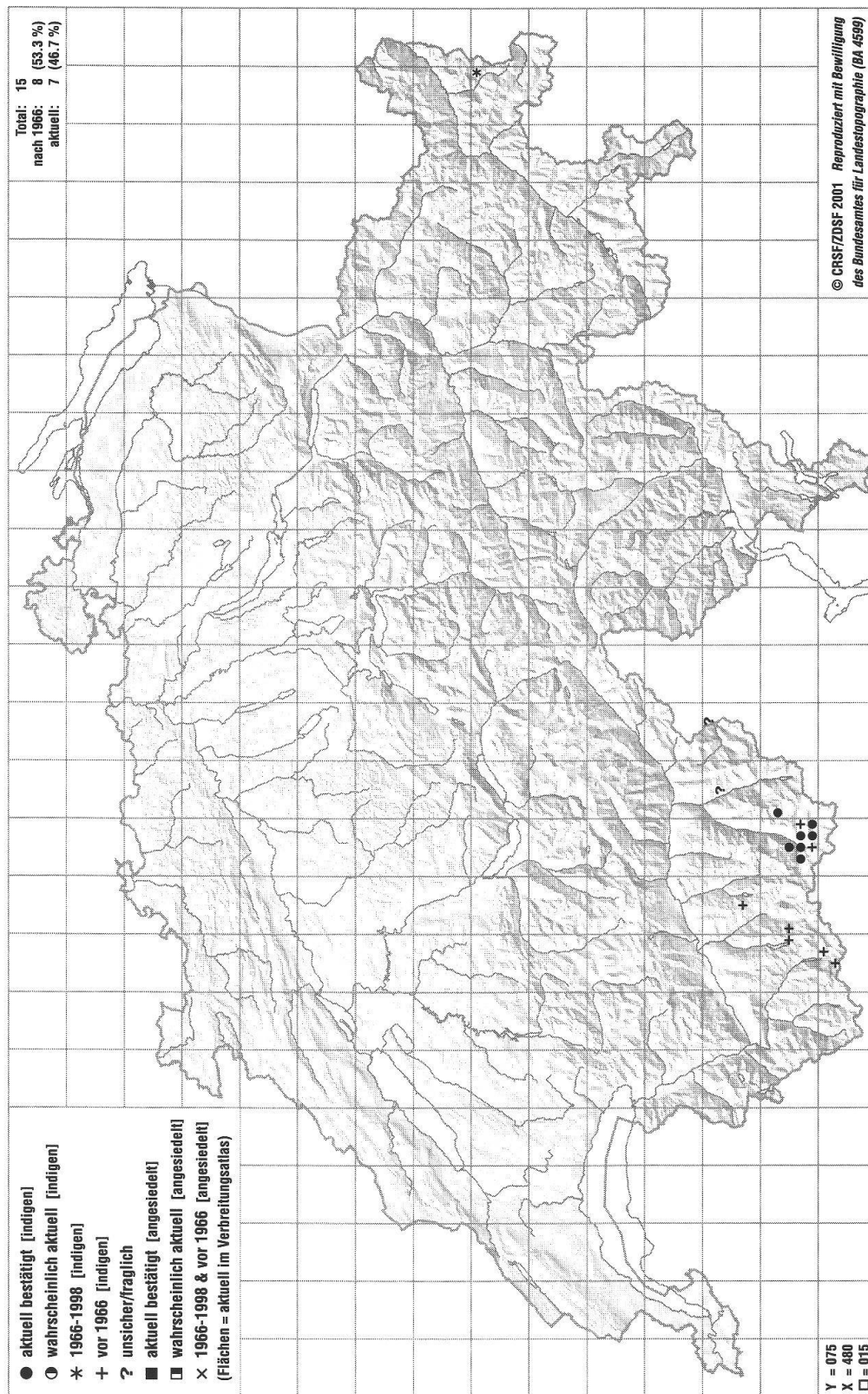


Abb. 4. Aktuelle Verbreitungskarte zu *Potentilla multifida* L. (Schlitzblättriges Fingerkraut, Rosaceae). Für weitere Informationen siehe das Kapitel „Datenstruktur“.

Literaturverzeichnis

- Aeschimann D. und Heitz Ch. 1996. Synonymie-Index der Schweizer Flora und der angrenzenden Gebiete (SISF). CRSF/ZDSF, Genf: LII + 318 S.
- Bäumler B. und Palese R. 1996. Fortschritte in der Floristik der Schweizer Flora (Gefäßpflanzen) 53. Folge 2. Teil: *Droseraceae* bis *Rhamnaceae*. Bot. Helv. 106: 103–123.
- Bäumler B. und Palese R. 1997. Fortschritte in der Floristik der Schweizer Flora (Gefäßpflanzen) 53. Folge 3. Teil: *Malvaceae* bis *Campanulaceae*. Bot. Helv. 107: 113–142.
- Bäumler B. und Palese R. 1998. Fortschritte in der Floristik der Schweizer Flora (Gefäßpflanzen) 53. Folge 4. Teil: *Asteraceae* bis *Orchidaceae*. Bot. Helv. 108: 125–164.
- Käsermann Ch. und Moser D. M. 1999: Merkblätter Artenschutz: Blütenpflanzen und Farne, Stand: Oktober 1999. BUWAL, Schriftenreihe „Vollzug Umwelt“, Bern: 340 S.; URL: www.cjb.unige.ch/rsf
- Moser D. M. und Palese R. 1995. Fortschritte in der Floristik der Schweizer Flora (Gefäßpflanzen) 53. Folge 1. Teil: *Pteridophyta* bis *Resedaceae*. Bot. Helv. 105: 131–164.
- Wagner G. 1994. Verbreitungsatlas der Farn- und Blütenpflanzen der Schweiz. Nachträge und Ergänzungen. Zweite Folge. Zentralstelle der Floristischen Kartierung der Schweiz, Bern: 156 S.
- Welten M. und Sutter R. 1982. Verbreitungsatlas der Farn- und Blütenpflanzen der Schweiz. 2 Bände. Birkhäuser, Basel.
- Welten M. und Sutter R. 1984. Erste Nachträge und Ergänzungen zum Verbreitungsatlas der Farn- und Blütenpflanzen der Schweiz. Zentralstelle der Floristischen Kartierung der Schweiz, Bern: 47 S.

PTERIDOPHYTA

EQUISETACEAE

Equisetum ramosissimum Desf.

- CH/VS Salgesch, Rebberg-Gelände östlich Salgesch, 600 m. [G]. Wegrund und Brachland oberhalb. GERBER, R. – 17/6/2001 – (703). [122169].

LYCOPODIACEAE

Diphasiastrum x issleri (Rouy) Holub

- CH/GR Pontresina, am Weg Morteratsch – Pontresina, 1900 m. [G]. GERBER, R. – 27/7/2001 – (962). [121994].

Lycopodium clavatum L.

- CH/GR Tschlin, Inntal, Pradatsch N der Alp Tea, 250m SE von Pt. 2142, 2100 m. [C]. BISCHOFF, N. – 2001 – (985). [121711] / Tschlin, Inntal, Pra d'Alp E der Alp Tea, 50 m SE von Pt. 1941, 1930 m. [C]. BISCHOFF, N. – 2001 – (982). [121712] / Scuol, S-charl Tal, 900 m von S-charl, 150 m SE von Pt. 2313, 2310 m. [C]. BISCHOFF, N. – 2001 – (977). [121710].

OPHIOGLOSSACEAE

Botrychium simplex E. Hitchc.

- CH/GR Samedan, Val Roseg, Alluvionen oberhalb Hotel Roseg, 2000 m. [G]. 4 Exemplare. Gefährdung durch Beweidung und langfristig auch durch Erosion. SCHNEEBERGER, R. – 25/7/2001 – (962). [121982]. Neufund für die Fläche 962 und Wiederentdeckung für die Schweiz.

Ophioglossum vulgatum L.

- CH/GR Tarasp, Inntal, 200 m NW von Vallatsch, auf der kleinen Erhebung vor dem Abhang zum Inn, 1340 m. [C]. BISCHOFF, N. – 2001 – (981). [121672].

POLYPODIACEAE

Adiantum capillus-veneris L.

- CH/GR Soglio, beim Wasserfall, Weg Soglio-Brentan, 900 m. [U]. Silikatfels. MOSER, D. M. – 18/7/2001 – (990). [121523].

Asplenium x alternifolium Wulfen

- CH/GR Ramosch, Inntal, Plan da la Charbunera NE Ramosch, 250 m SW Pt. 1386.6, 1420 m. [C]. BISCHOFF, N. – 2001 – (982). [121704]. / Ramosch, Inntal, God da Chomps E von Ramosch, 100m NE der R. na Serviezel, 1100 m. [C]. BISCHOFF, N. – 2001 – (982). [121707]. / Lavin, Inntal, Plattas oberhalb Lavin, gerade S vom Pt. 1612, 1600 m. [C]. BISCHOFF, N. – 2001 – (980). [121705]. / Ramosch, Inntal, im Wald Pazza E von Ramosch, oberhalb Felsen, 300m SW von Motata/Pt. 1517, 1380 m. [C]. BISCHOFF, N. – 2001 – (982). [121703]. / Ardez, Inntal, Varansuns NE Ardez, 100 m SW von Pt. 1563, 1520 m. [C]. BISCHOFF, N. – 2001 – (980). [121706].

Ceterach officinarum Willd.

- CH/ZH Regensberg, Bushaltestelle Regensberg, Strassenmuer, 590 m. 2–3 Exemplare. HOLDEREGGER, R. – 12/4/1996 – (402). [122132]. Neufund für die Fläche 402.

Dryopteris villarii (Bellardi) Schinz & Thell.

CH/GR Ftan, Val Tasna, N der Alp Valmata, oberhalb vom Weg, 150 m N vom Pt. 1979, 1990 m. [C]. BISCHOFF, N. – 2001 – (980). [121843] / Tarasp, Val Plavna, Pradatsch, 350 m NE von Pt. 1983, 2030 m. [C]. BISCHOFF, N. – 2001 – (981). [121842].

Matteuccia struthiopteris (L.) Tod.

CH/GR Grono, lungo il sentiero della Val Grono, incrociando il riale che scende della Val Tribia, in zona „Bola“, 1080 m. JURIELLI, M. – 11/7/2001 – (861). [121981].

Phyllitis scolopendrium (L.) Newman

CH/FR Treyvaux, de chaque côté d'un chemin forestier menant à la Sarine; à l'ouest du lieu-dit „les Routes“, 690–710 m. Molasse et tuffe. KOZLOWSKI, G. – 1994 – (234). [122071].

Pteris cretica L.

CH/TI Claro, salendo nel secundo canale a sinistra della cascata del Riale di Censo (é il piu grande ed evidente canale). 470 m. [G]. Ca. 25 fronde. Si tratta della 2.stazione per la zona. La 1. stazione (No. 85253) è situata in un altro canale 100 m a sud-est. JURIELLI, M. – 30/3/2001 – (832). [122180].

Woodsia ilvensis (L.) R. Br.

CH/GR Lavin, Inntal, Curtins W von Guarda, oberhalb vom Weg 250 m E von Pt. 1605.8, 1560 m. [C]. BISCHOFF, N. – 2001 – (980). [121804].

MAGNOLIOPHYTA**ALISMATACEAE*****Alisma lanceolatum*** With.

CH/GR Scuol, Inntal, auf dem Gelände der Staziun Scuol-Tarasp, 150 m SW des Stationshauses, 1286 m. [C]. BISCHOFF, N. – 2001 – (980). [121680].

CH/VD Lavigny, dans la zone humide de la cuvette du stand de tir., 515 m. [U]. Avec *Oenanthe fistulosa* et *Teucrium scordium*. DELARZE, R. – 20/6/2001 – (213). [121564].

Baldellia ranunculoides (L.) Parl.

CH/VD **Montmagny, Waldweg unterhalb Champmartin und Chabrey, 430 m. Die Art ist an dieser Stelle verschollen.** KOZLOWSKI, G. – 18/8/2000 – (244). [122067] / Yverdon-les-Bains, südseits der Strasse Yverdon-Yvonand, in einem Graben, 430 m. KOZLOWSKI, G. – 21/8/2000 – (225). [122114] / Yverdon-les-Bains, nordseite der Staatsstrasse zwischen Yverdon und Yvonand, 430 m. KOZLOWSKI, G. – 21/8/2000 – (225). [122106].

APIACEAE***Astrantia major*** L.

CH/GR Tschlin, Inntal, 100 m N von Strassengabelung bei Vinadi, auf Feldweg unterhalb der Strasse, 1080 m. [C]. BISCHOFF, N. – 2001 – (982). [121661].

Bupleurum rotundifolium L.

CH/BE Rubigen, Hüsi, 544 m. [G]. Buntbrache. NIGGLI, C. – 4/9/2001 – (263). [121594].

Eryngium alpinum L.

CH/OW Alpnach, Pilatus-Südseite, am Wanderweg am SE-exponierten Hang, 2020–2040 m. [G]. Sehr steinige, offene Rasen; Kalk. Pflanzenschutzgebiet. VAN DER KNAAP, W. – 11/8/2001 – (609). [121907].

Eryngium bourgatii Gouan

CH/OW Alpnach, Pilatus-Südseite, am Wanderweg am SE-exponierten Hang, 2020–2040 m. [G]. Sehr steinige, offene Rasen zusammen mit *Eryngium alpinum*; Kalk; 2 fertile Exemplare. Pflanzenschutzgebiet. VAN DER KNAAP, W. – 11/8/2001 – (609). [121906].

Eryngium giganteum Bieb.

CH/GR Scuol, Strasse von Scuol nach Sent, genau 200 m oberhalb der Unterführung am Dorfausgang von Scuol. Am unteren Strassenbord, ca. 3 m vom Strassenrand. 1260–1270 m. [G]. Rain in Wiesland; Bündner Schiefer; 33 Exemplare. MASÉ, G. – 7/2000 – (980). [122184].

Falcaria vulgaris Bernh.

CH/GR Ramosch, Inntal, Chants NE von Ramosch, oberhalb Weg, 450 m SE Erms, 1390 m. [C]. BISCHOFF, N. – 2001 – (982). [121701].

Oenanthe fistulosa L.

CH/VD Lavigny, dans la zone humide de la cuvette du stand de tir, 515 m. [U]. Avec *Teucrium scordium* et *Alisma lanceolatum*; > 500 pieds. DELARZE, R. – 20/6/2001 – (213). [121560]. Wiederentdeckung für die Schweiz.

Peucedanum palustre (L.) Moench

CH/FR Echarlens, Tourbière d'Echarlens, 716 m.; Torf. KOZLOWSKI, G. – 2/9/2000 – (233). [122094].

Pimpinella peregrina L.

CH/SG Rapperswil, Westende des Bhf. Rapperswil, 412 m. [G]. Oedland neben Geleise. ZIMMERMANN, P. – 25/5/2001 – (423). [121910].

Sison amomum L.

CH/GE Pregny-Chambésy, jardin botanique, chemin de l'Impératrice vers le château de Penthes, juste après le tunnel sous les chemins de fer, 395 m. [G]. Talus au bord de route; 1 Ex. LATOUR, C. – 19/7/2001 – (201). [121515]. Exp: B. Bäumler. Bestätigungsfund für die Fläche 201.

ASTERACEAE***Adenostyles leucophylla*** (Willd.) Rchb.

CH/TI Ghirone, lungo il sentiero, pochi metri prima di arrivare alla Campanna Scaletta, 2210 – 2300 m. JURIELLI, M. – 25/8/2000 – (838). [122027].

CH/VS Zermatt, Stafel – Zmutt, 2180 m. [G]. GERBER, R. – 9/7/2000 – (762). [121526].

Ambrosia artemisiifolia L.

CH/GR Ramosch, im Dorf, 1235 m. [G]. Humusreicher, kalkhaltiger Ruderalboden; 6 Exemplare. Es ist gut möglich, dass *Ambrosia* mit Vivian-Brennholz vom Unterland her verschleppt worden ist. BISCHOFF, N. – 6/2001 – (982). [121913].

Anthemis tinctoria L.

CH/GR Ramosch, rechtes Innufer, Resgia E von Ramosch, unterhalb vom Weg, gerade N vom Pt. 1088, 1085 m. [C]. BISCHOFF, N. – 2001 – (983). [121839].

Artemisia borealis Pall.

CH/VS Saas Almagell, bei Mattmarkstaumauer und Seeweg West, 2200 m. [G]. GERBER, R. – 1/8/2001 – (771). [122040].

Artemisia nivalis Braun-Blanq.

CH/VS Zermatt, Unterrothorn, Felsgrat NNE der Bergstation, 2920 m. [G]. 11 Ex. BÄUMLER, B. – 26/7/2001 – (767). [121724].

Bidens cernua L.

CH/FR Progens, am Teichufer bei Joux des Pouts, 835 m. KOZLOWSKI, G. – 20/9/2000 – (231). [122123].

Bidens tripartita L. s.str.

CH/FR Echarlens, tourbière d'Echarlens, 716 m. Torf. KOZLOWSKI, G. – 2/9/2000 – (233). [122104].

CH/VD Chavannes-des-Bois, bords du canal de Creuson, 450 m. GRENON, M. – 9/9/2000 – (211). [122061].

Calendula arvensis L.

CH/BE Rubigen, Hüsi, 544 m. [G]. Buntbrache. NIGGLI, C. – 4/9/2001 – (263). [121590].

Centaurea cyanus L.

CH/FR Vesin, le Lat, 500 m. KOZLOWSKI, G. – 14/6/1999 – (227). [122086].

Centaurea stoebe L.

CH/BS Basel, Rheinhafen Birsfelden („Kohlehafen“), 260 m. [G]. Bahnschotter und mit Kohlestaub bedecktes Ödland. GERBER, R. – 21/7/2001 – (184). [122013].

Chondrilla juncea L.

CH/BS Basel, Rheinhafen Birsfelden („Kohlehafen“), 260 m. [G]. Bahnschotter und mit Kohlestaub bedecktes Ödland. GERBER, R. – 21/7/2001 – (184). [122012].

CH/FR Vesin, sandiger Hügel-le La, 515 m. 1 Exemplar. KOZLOWSKI, G. – 1998 – (227). [122069].

Cicerbita macrophylla (Willd.) Wallr.

CH/VD Rougemont, bei der Saanebrücke unterhalb Rougement, 970 m. [G]. Hochstudenflur. WEGMÜLLER, S. – 7/2001 – (528). [121914].

Cicerbita plumieri (L.) Kirschl.

CH/BE Lenk, Bühlberg, Seitenwald, 1550–1570 m.; Kalk. WEGMÜLLER, S. & LIENHARD P. – 22/7/1988 – (548). [122142].

Crepis froelichiana Froel.

CH/TI Cadro, steile mit Fels durchsetzte Wiese zw. Grenzstein M7 und N7 an den Denti della Vecchia, 1300 m. [G]. GERBER, R. – 25/5/2001 – (844). [121851].

Crepis pulchra L.

CH/VS Salgesch, am Bahnhof Salgesch, 570 m. [G]. – 3/6/2001 – (703). [122185] / Salgesch, Rebberg-Hügel „Hubil“ südlich Salgesch, 540 m. [G]. 6. GERBER, R. – 17/6/2001 – (703). [122173].

Crepis tectorum L.

CH/GR Ramosch, Inntal, SW von Resgia, am Weg 400 m SW von Pt. 1089, 1085 m. [C]. BISCHOFF, N. – 2001 – (983). [121762].

Doronicum pardalianches L.

CH/VS Fully, Les Follatères, Forêt de la Lui, 650 m. [U]. Flaumeichenwald. EPPLE, S. – 16/2/2001 – (701). [122183].

Echinops sphaerocephalus L.

CH/BS Basel, Rheinhafen Birsfelden („Kohlehafen“), 260 m. [G]. Bahnschotter und mit Kohlestaub bedecktes Ödland. GERBER, R. – 21/7/2001 – (184). [122021].

Erigeron gaudinii Brügger

CH/VS Saas Almagell, bei Mattmarkstaumauer und Seeweg West, 2200 m. [G]. GERBER, R. – 1/8/2001 – (771). [122048].

Filago vulgaris Lam.

CH/GE Russin, Val de l'Allondon, linke Seite, Trockenwiesen SW von Les Baillets, zwischen Fluss und Wanderweg, 385 m. [G]. Offener Trespen-Halbtrockenrasen; Flussschotter; ca. 20 Ex. BÄUMLER, B. & SCHLAEPFER, D. – 17/7/2001 – (201). [121514].

Gnaphalium uliginosum L.

CH/VD Prangins, 414 m. [U]. Dans une dépression d'un champ de céréales longuement inondé au printemps 2001 (événement rare). Avec *Lythrum hyssopifolia*, *Gypsophila muralis* etc. CIARDO, F. 15/7/2001 – (211). [121565]. Exp: R. Delarze.

CH/ZH Küsnacht, Küsnachter Berg, Wulpwis, Ackerstopfelfeld, 615 m. Kalk. spontanes Vorkommen. HOLDEREGGER, R. – 21/8/2000 – (424). [122126]. Neufund für die Fläche 424.

Hieracium aurantiacum L.

CH/GR Stampa, Alpweide Alpacela, 2040 m. MAURIZIO, R. – 9/7/2001 – (990). [122055].

Hieracium caespitosum Dumort.

CH/GR Küblis, Uferweg an der Landquart, 810 m. [G]. Gefährdung durch Tritt, Unkrautbekämpfung, Strassenbau. GÖLDI, R. – 18/8/2000 – (906). [122212].

Inula helvetica Weber

CH/BE Rubigen, rechte Seite des Baggersees Hunzigen (zw. Autobahn und See), südlich der Hunzigenbrücke, 520 m. [G]. Vermischt mit Goldruten, in der Umgebung mehrere weitere Stellen. KÄSERMANN, Ch. – 9/8/2001 – (264). [121865].

Inula salicina L.

CH/GR Ramosch, Inntal, zw. Inn und der Strasse, auf dem Seraplana-Sura Plan-Sot, 250 m SE Pt. 1196, 1105 m. [C]. 0 Ex. Seit etwa 1985 durch Sträucher verdrängt. BISCHOFF, N. – 1985 – (982). [121671].

Leontopodium alpinum Cass.

CH/VD Chésereux, Gipfel der La Dôle, 1670 m. [G]. Kalkfelsbänder in Weide; 1 Ex. BÄUMLER, B. –

18/8/2001 – (104). [121524]. Laut Landolt/Flora der Schweiz an der La Dôle ausgepflanzt (104).

Onopordum acanthium L.

CH/FR Treyvaux, à l'ouest du lieu-dit Proveyres sur une vire de molasse, 650 m. In den letzten Jahren nicht mehr gefunden. KOZŁOWSKI, G. – 1996 – (234). [122070].

Petasites paradoxus (Retz.) Baumg.

CH/TI Bedretto, Val Corno, sulla morena tra il sentiero e il lago piu grande, 2500 m. JURIETTI, M. – 18/8/2001 – (826). [122031].

Stemmacantha rhapontica (L.) Dittr. s.str.

CH/TI Fusio, Casone Alpe di campo la Torba, 1850–1900 m. RIZZI, F. – 11/8/2001 – (826). [121977].

Taraxacum ceratophorum aggr.

CH/GR Ramosch, westlich der Kante von Piz Arina, 2820 m. [C]. BISCHOFF, N. – 2001 – (985). [121630] / Ramosch, 200 m N von Fuorcla Pradatsch, zwischen Piz Arina und Muttler, 2650 m. [C]. BISCHOFF, N. – 2001 – (985). [121631].

Taraxacum cucullatum aggr.

CH/GR Ramosch, Inntal, 400 m SE Piz Arina, W von Tschlin, 2640 m. [C]. BISCHOFF, N. – 2001 – (985). [121629].

Taraxacum dissectum (Ledeb.) Ledeb.

CH/VS Zermatt, Blauherd – Stellisee, entlang des Weges, 2540–2600 m. [G]. GERBER, R. – 8/7/2000 – (767). [121534].

Taraxacum pacheri Sch. Bip.

CH/GR Ramosch, Inntal, 400 m SE Piz Arina, W von Tschlin, 2630 m. [C]. BISCHOFF, N. – 2001 – (985). [121628].

Tephrosieris capitata (Wahlenb.) Griseb. & Schenk

CH/FR Charmey, sur le chemin qui part du parc du Gros Mont et qui mène au au sommet de Brenleire, 1880–2220 m.; Kalk. GREMAUD, C. – 21/7/2001 – (533). [121918]. Exp: A. Möhl.

Tragopogon dubius Scop.

CH/TI Chiasso, alla stazione FFS di chiasso, 240 m. JURIETTI, M. – 11/6/2001 – (857). [121999].

Tragopogon pratensis subsp. *minor* (Mill.) Hartm.

CH/BS Basel, Rheinhafen Birsfelden („Kohlehafen“), 260 m. [G]. Bahnschotter und mit Kohlestaub bedecktes Ödland. GERBER, R. – 21/7/2001 – (184). [122019].

BALSAMINACEAE

Impatiens noli-tangere L.

CH/GR Ramosch, Inntal, Raschvella, gerade im NW vom westlichsten Haus, 1140 m. [C]. BISCHOFF, N. – 2001 – (983). [121749].

BORAGINACEAE

Anchusa arvensis (L.) M. Bieb.

CH/BE Rubigen, Hüsi, 544 m. [G]. Buntbrache. NIGGLI, C. – 4/9/2001 – (263). [121586].

Anchusa hybrida Ten.

CH/TI Bellinzona, sul terreno delle Officine FFS di Bellinzona, 240 m. [G]. 30 individui. Unter *Anchusa undulata* subsp. *hybrida* gemeldet. SCHÖENBERGER, N. – 6/2001 – (845). [121917]. Neufund für die Schweiz.

Anchusa officinalis L.

CH/ZH Zürich, ca. 10 m nördlich der Geleise auf Ruderalfläche beim Bhf. Affoltern, 450–460 m. [G]. Ruderalflur. Wohl angesät – BERNER, D. – 11/9/2001 – (403). [121899].

Buglossoides arvensis (L.) I. M. Johnston.

CH/BE Rubigen, Hüsi, 544 m. [G]. Buntbrache. NIGGLI, C. – 4/9/2001 – (263). [121585].

Cerinth glabra Mill.

CH/VD Le Chenit, nördlich Col du Marchairuz, 1355 m. [G]. Pâturage boisé, mit *Gentiana lutea* und *Veratrum album*; Kalk. VAN DER KNAAP, W. – 24/6/2001 – (106). [121909].

Lithospermum officinale L.

CH/TI Claro, in un prato magro della pinura di Claro, in zona „Bosco di sopra“, 250 m. JURIETTI, M. – 15/6/2001 – (832). [122011].

Myosotis cespitosa Schultz

CH/FR Montagny-la-Ville, Feuchtgebiet bei Pra les Bous östlich Montagny-la-Ville, 545 m. [G]. Seichter Tümpel, der in regenarmen Jahren nahezu austrocknet. Das Biotop ist Besitz des Naturhistorischen Museums Freiburg und damit geschützt. GERBER, E. – 31/7/2001 – (242). [122140].

Nonea lutea (Desr.) DC.

CH/BE Rubigen, Hüsi, 544 m. [G]. Buntbrache. NIGGLI, C. – 4/9/2001 – (263). [121597].

Symphytum bulbosum K. F. Schimp.

CH/TI Muralto, lungo la via dei Fiori, lungo le salita S. Biagio e S. Bernardo, e nei boschi circostanti, 260–370 m. [G]. > 1000 Ex. JURIETTI, M. – 25/3/2001 – (812). [122177].

Symphytum officinale L.

CH/GR Bondo, Ruderalflur am Rande der Strasse bei Brengan, 830 m. MAURIZIO, R. – 22/7/2001 – (990). [122056]. Neu für das Begell.

BRASSICACEAE

Bunias orientalis L.

CH/GR Scuol, entlang der Strasse Scuol-Suronnas, von Pt. 1164 Richtung SW, 1164 m. [C]. BISCHOFF, N. – 2001 – (982). [121690] / Sent, S von La Fuorcha, 1240 m. [C]. BISCHOFF, N. – 2001 – (982). [121691].

CH/VS Leuk, bei Tschüdanga, zwischen Rebberg und Strasse, 580 m. [G]. GERBER, R. – 17/6/2001 – (703). [122160].

Camelina sativa (L.) Crantz

CH/BE Rubigen, Hüsi, 544 m. [G]. Buntbrache. – NIGGLI, C. – 4/9/2001 – (263). [121570].

CH/FR Vesin, le Lat, 515 m. KOZLOWSKI, G. – 14/6/1999 – (227). [122072].

Cardamine bulbifera (L.) Crantz

CH/BE Sigriswil, Pilgerweg ab Hotel Bellevue in Richtung Merligen vor einem Rebberg, 560 m. Stark gefährdet. LIENHARD, P. – 16/4/2001 – (314). [122154]. Neufund für das Berner Oberland.

Cardamine kitaibelii Bech.

I/VA Nella valle del Torrente Viascola, lungo il sentiero che collega, facendo il giro della valle, Montevasco a Viasco, 940 m. JURIETTI, M. – 6/4/1999 – [122010].

Draba hoppeana Rchb.

CH/GR Zernez, Umgebung Fourcla dal Botsch, 2600 m. [U]. Kalk. GERBER, R. – 28/7/2001 – (974). [122003].

Draba ladina Braun-Blanq.

CH/GR Ardez, Fuorcla Stragliavita, 2690 m. [G]. Ca. 5 Ex. BÄUMLER, B. – 12/7/2001 – (975). [121744]. Bestätigungsmeldung.

Draba nemorosa L.

CH/GR Ardez, Inntal, Felsen beim Ausgang des Dorfes, oberhalb der Strasse nach Scuol, 100 m SW von Pt. 1521.0, 1460 m. [C]. BISCHOFF, N. – 2001 – (980). [121720].

Hymenolobus pauciflorus (W. D. J. Koch) Schinz & Thell.

CH/GR Scuol, Val Sesvenna, oberhalb Marangun, 350 m N von Pt. 2337 in der Rinne, 2540 m. [C]. BISCHOFF, N. – 2001 – (979). [121719] / Tarasp, Inntal, an der Strasse Fontana-Chaposch, 400 m N von Pt. 1437, 1390 m. [C]. BISCHOFF, N. – 2001 – (981). [121717] / Ramosch, Val d'Ascharina, bei den Felsen gerade S vom Pt. 2235.5, 2200 m. [C]. BISCHOFF, N. – 2001 – (984). [121718] / Tschlin, Inntal, Cuntscheras N von Tschlin, Felsen oberhalb Minger, 50 m SE von Pt. 1591, 1500 m. [C]. BISCHOFF, N. – 2001 – (982). [121714] / Sent, Inntal, Pra da Punt E von Sent, erste Wegkehre 350 m SE von Crusch/Pt. 1238, 1130 m. [C]. BISCHOFF, N. – 2001 – (982). [121715].

Murbeckiella pinnatifida (Lam.) Rothm.

CH/VS Finhaut, Pointe de la Terrasse, 2720 m. [G]. Eboulis fins d'argilites triasiques; 1 pied. GRENON, M. – 12/8/2001 – (507). [121949].

Nasturtium microphyllum (Boenn.) Rchb.

CH/SH Ramsen, Biber Müli, schlickiges Rheinufer bei der Mündung der Biber, 400 m. [G]. Im Schlick bei Niedrigwasser; einzelne wenige Ex. Kleine Exemplare. KEEL, A. – 1/2001 – (414). [121627] / Hemishofen, Feuchtgebiet westlich Raatli bei der Biber; neugeschaffene Tümpel mit Wassergräben in Feuchtgebiet mit Altlauf, 400 m. [G]. Grosse Bestände. KEEL, A. – 1/2001 – (414). [121626].

Petrocallis pyrenaica (L.) R. Br.

CH/FR Jaun, am Westhang der Sattelspitzen südlich Jaun, 1760 – 1780 m. [G]. Auf einem Kalksteinblock in Blockschutthalde; Kalk; 1 Polster. Gefährdung ev.

durch Tritt. GERBER, E. – 12/7/2001 – (536). [122150].

Sisymbrium orientale L.

CH/SH Schaffhausen, Areal der ehemaligen Kammgarn-Spinnerei, 395 m. – BERGAMINI, A. – 13/5/1999 – (412). [122164].

Thlaspi lerescheanum (Burnat) A. W. Hill

CH/VS Zermatt, Rotenboden, Felsaufschluss mit feinem, schiefrigem Schutt, SW der Bahnstation gegen den Riffelsee, 2780 m. [G]. Ophiodithschuttvegetation; 5 Ex. Zusammen mit *Carex fimbriata* weitere Fundstellen ob Riffelsee gegen Riffelhorn. KÄSERMANN, Ch. – 28/7/2001 – (766). [121877].

CALLITRICHACEAE

Callitriche palustris L.

CH/GR Ftan, Val Urschai, Marangun d'Urschai, auf dem Bödéli 150 m SW von Pt. 2210, 2200 m. [C]. BISCHOFF, N. – 2001 – (980). [121748].

CAMPANULACEAE

Campanula bononiensis L.

CH/VS Salgesch, Nördlich von Salgesch am Weg durchs Glü, 660 m. [G]. GERBER, R. – 17/6/2001 – (703). [122162].

Campanula cenisia L.

CH/BE Lenk, am Wanderweg nördlich des Rezigletscherseeli, 2270 m. – WEGMÜLLER, S. – 31/7/2001 – (547). [122153].

Legousia speculum-veneris (L.) Chaix

CH/BE Rubigen, Hüsi, 544 m. [G]. Buntbrache. NIGGLI, C. – 4/9/2001 – (263). [121578].

CH/FR Vesin, le Lat, 515 m. KOZLOWSKI, G. – 14/6/1999 – (227). [122076].

CARYOPHYLLACEAE

Agrostemma githago L.

CH/BE Rubigen, Hüsi, 544 m. [G]. Buntbrache. NIGGLI, C. – 4/9/2001 – (263). [121569].

CH/FR Vesin, le Lat, 515 m. KOZLOWSKI, G. – 14/6/1999 – (227). [122077].

CH/GR Cazis, Ackerrand zwischen St. Martin und Klinik Beverin, 650 m. [G]. Acker. BUCHLI, J. A. – 8/9/2000 – (941). [121902].

Arenaria grandiflora L.

CH/BE Nods, sommet du Chasseral, proche de l'antenne (à l'ouest), rocher au bord de la route, exposition sud, 1607 m. [G]. Seslerion; Calcaire; 4 pieds en bordure du chemin. GROSSENBACHER, E. – 23/6/2001 – (152). [121959]. Wiederentdeckung.

Corrigiola litoralis L.

CH/BS Basel, Rheinhafen Birsfelden („Kohlehafen“), 260 m. [G]. Bahnschotter und mit Kohlestaub bedecktes Ödland. GERBER, R. – 21/7/2001 – (184). [122024].

Dianthus armeria L.

CH/VD Dully, Raffaudex, chemin de St. Jacques, 410 m. [G]. Lisière ensoleillée; localment rare. Nouveau

pour le secteur. GRENON, M. – 6/9/2001 – (212). [121941].

Dianthus glacialis Haenke

CH/GR Tschlin, Val Sampuoir, 750 m S von Las Eras, 2350 m. [C]. BISCHOFF, N. – 2001 – (986). [121656] / Sent, Val Curtinatsch, 100 m N von Lai da Gonda Grossa, 2600 m. [C]. BISCHOFF, N. – 2001 – (984). [121657] / Sent, Val d'Uina, Hang von Rims, 450 m S von Piz Rims, 2667 m. [C]. BISCHOFF, N. – 2001 – (984). [121658].

Gypsophila muralis L.

CH/VD Prangins, 414 m. [U]. Dans une dépression d'un champ de céréales longuement inondé au printemps 2001 (événement rare). Avec *Lythrum hys-sopifolia*, *Gnaphalium uliginosum* etc. CIARDO, F. – 15/7/2001 – (211). [121563]. Exp: R. Delarze.

Herniaria alpina Chaix

CH/VS Saas Almagell, bei Mattmarkstauauer und See-weg West, 2200 m. [G]. GERBER, R. – 1/8/2001 – (771). [122039].

Minuartia cherlerioides subsp. *rionii* (Gremli) Friedrich

CH/GR Mesocco, Piz Pian Grand cresta est, sulle rocce inferiori esposte a sud, versot quota 2450, 2440–2470 m. [G]. Androsacion vandellii; roccia silicea; ca. 20 cuscini. La stazione puo probabilmente essere piu grande di quella che ho potuto osservare. JURIELTI, M. – 4/8/2001 – (865). [121855].

CH/VS Zermatt, Oberrothorn, S-Flanke, am Wanderweg, 3090 m. [G]. 30-40 Polster. BÄUMLER, B. – 26/7/2001 – (767). [121740].

Silene gallica L.

CH/BE Rubigen, Hüsi, 544 m. [G]. Buntbrache. NIGGLI, C. – 4/9/2001 – (263). [121593].

Silene noctiflora L.

CH/BE Rubigen, Hüsi, 544 m. [G]. Buntbrache. NIGGLI, C. – 4/9/2001 – (263). [121584].

CH/GR Vicosoprano, auf Deponie-Schuttplatz, 1100 m. [G]. MAURIZIO, R. – 6/8/2000 – (990). [122204].

CHENOPODIACEAE

Blitum virgatum L.

CH/GR Pontresina, am Weg Morteratsch – Pontresina, 1900 m. [G]. Ausgetrocknetes Bachbett. GERBER, R. – 27/7/2001 – (962). [121995].

Chenopodium botrys L.

CH/BS Basel, Rheinhafen Birsfelden („Kohlehafen“), 260 m. [G]. Bahnschotter und mit Kohlestaub bedecktes Ödland. GERBER, R. – 21/7/2001 – (184). [122025].

Polycnemum majus A. Braun

CH/VS Sierre, Wechselfeuchtes Industriegelände beim Autobahnanschluss Sierre, 530 m. [G]. Einige hundert Ex. TINNER, U. – 22/7/2000 – (). [104103].

Salsola ruthenica Iljin

CH/VS Sierre, Rhonesand, 533 m. Überschwemmungszone; Sand. WAGNER, G. & J. ODERBOLZ – 10/2001 – (703). [121915].

CRASSULACEAE

Sedum cepaea L.

CH/TI S. Abbondio, am Weg nach Chiesa del Lauro, 350 m. [G]. Schattige Mauern; Silikat. GYGAX, A. – 20/7/2001 – (841). [121566].

Sedum villosum L.

CH/GR Bivio, im ausgetrockneten Moor im Val Turba, SW des Septimerpasses, 2470 m. [G]. Wahrscheinlich neu für das Bergell bzw. für die Fläche 991. MAURIZIO, R. – 25/8/2000 – (991). [122203] / Samedan, Val Roseg, Alluvionen oberhalb Hotel Roseg, 2000 m. [G]. SCHNEEBERGER, R. – 25/7/2001 – (962). [121983].

CH/VS Saas Almagell, bei Mattmarkstauauer und See-weg West, 2200 m. [G]. GERBER, R. – 1/8/2001 – (771). [122046] / Nendaz, Les Savolyres sur Lac de Cleuson, 2360 m. [G]. Marais de pente; localement rare. GRENON, M. – 26/8/2001 – (742). [121951].

Sempervivum wulfenii Mert. & W. D. J. Koch

CH/GR Stampa, oberhalb Maloja, 2300 m. [U]. Silkatfels. MOSER, D. M. – 19/7/2001 – (990). [121522] / Poschiavo, Berninapassstrasse, Parkplatz bei Plan da li Tegi, 2200 m. [U]. Silkatfels. MOSER, D. M. – 20/7/2001 – (993). [121521] / Ftan, Inntal, Plètschessa N von Ftan, 550 m SE von Murt da l'Hom/Pt. 2512, 2200 m. [C]. BISCHOFF, N. – 2001 – (988). [121721].

CYPERACEAE

Carex chordorrhiza L. f.

CH/FR Le Crêt, la Mosse d'en Bas, 890 m. Gefährdet durch Verlandung. KOZLOWSKI, G. – 4/9/2000 – (231). [122117].

Carex depauperata With.

CH/VS Fully, Les Follatères, Forêt de la Lui, 650 m. [G]. Flaumeichenwald. VAN DER KNAAP, W. – 16/2/2001 – (701). [122182]. Bestätigungsmeldung.

Carex maritima Gunnerus

CH/GR Samedan, Val Roseg, Alluvionen oberhalb Hotel Roseg, 2000 m. [G]. SCHNEEBERGER, R. – 25/7/2001 – (962). [121984].

CH/VS Zermatt, Blauherd – Stellisee, entlang des Weges, 2540–2600 m. [G]. GERBER, R. – 8/7/2000 – (767). [121543].

Carex strigosa Huds.

CH/JU Bonfol, à l'est des étangs (Neuf Etang) le long du chemin au lieu-dit Rond Prérat, 440–445 m. [G]. Querco-Carpinetum; calcaire. GROSSENBA-CHER, E. – 9/6/1999 – (148). [122181].

Carex vesicaria L.

CH/GR Tarasp, Inntal, 200 m NW von Vallatsch, auf der kleinen Erhebung vor dem Abhang zum Inn, 1340 m. [C]. BISCHOFF, N. – 2001 – (981). [121673] / Ardez, Inntal, S-Ufer des Il Lai, 1465 m. [C]. BISCHOFF, N. – 2001 – (980). [121675].

Cyperus eragrostis Lam.

CH/TI Ascona, Maggiadelta (rechtes Ufer), 195 m. [G]. GERBER, R. – 6/9/2001 – (812). [121973]. Bestätigungsmeldung.

Holoschoenus romanus (L.) Fritsch

CH/TI Novazzano, Palazetta & Brusata/Stabio. KEEL, A. – 1982 – (857). [121601]. / Ascona, Maggiadelta, am Sandstrand westl des Campings/Bootshafen, 195 m. [G]. Sand. GERBER, R. – 6/9/2001 – (812). [121967].

Rhynchospora fusca (L.) W. T. Aiton

CH/SZ Einsiedeln, Breitried am Sihlsee, 890 m. [G]. Zwischenmoor. BIRRER, S. – 6/8/1999 – (658). [122198].

Schoenoplectus mucronatus (L.) Palla

A/VO Naturschutzgebiet Rheindelta, Aussenseite des Polderdammes bei Höchst/Fussach, 397 m. [G]. ZOLLER, J. – 7/9/2001 – [121975].

Schoenoplectus tabernaemontani (C. C. Gmel.) Palla

CH/FR Montagny-la-Ville, Feuchtgebiet bei Pra les Bous östlich Montagny-la-Ville, 545 m. [G]. Seichter Tümpel, der in regenarmen Jahren nahezu austrocknet; 1 Horst. Das Biotop ist Besitz des Naturhistorischen Museums Freiburg und damit geschützt. GERBER, E. – 6/8/1998 – (242). [122148].

Trichophorum pumilum (Vahl) Schinz & Thell.

CH/VS Zermatt, Blauherd – Stellisee, entlang des Weges, 2540–2600 m. [G]. GERBER, R. – 8/7/2000 – (767). [121547].

DIPSACACEAE***Dipsacus laciniatus*** L.

CH/BL Arlesheim, Rand des Zirkusareals, 283 m. [G]. GERBER, E. – 17/8/2001 – (178). [122037].

Dipsacus pilosus L.

CH/BL Arlesheim, am linken Bahnbord Basel – Laufen, 283 m. [G]. GERBER, E. – 17/8/2001 – (178). [122038].

DROSERACEAE***Drosera intermedia*** Hayne

CH/SZ Einsiedeln, Breitried am Sihlsee, 890 m. [G]. Zwischenmoor. BIRRER, S. – 6/8/1999 – (658). [122197].

Drosera longifolia L.

CH/GR Celerina/Schlarigna, Lej da Staz, 1809 m. Hochmoor; Torf. MOSER, D. M. – 10/9/2001 – (961). [121921].

CH/TI Ludiano, nella torbiera vicina alle tre cascate di Sgiumell, tra l'alpe di Gardosa e Puscett, 1370 m. Hochmoore. JURIELLI, M. – 5/8/2001 – (835). [121926] / Corzono, nella torbiera subito sotto il sentiero che collega l'Alpe di Gardosa ai monti Auroso, 1280 – 1300 m.; 400 Exemplare. JURIELLI, M. – 5/8/2001 – (835). [121924].

ERICACEAE***Andromeda polifolia*** L.

CH/FR Le Crêt, la Mosse d'en Bas, 915 m. Gefährdet durch Verlandung. KOZLOWSKI, G. – 4/9/2000 – (231). [122120].

Vaccinium oxycoccus L.

CH/FR Le Crêt, la Mosse d'en Bas, 915 m. Gefährdet durch Verlandung. KOZLOWSKI, G. – 4/9/2000 – (231). [122119].

EUPHORBACEAE***Euphorbia carniolica*** Jacq.

CH/GR Tarasp, zwischen Florins und Mot da Puzal, 1300 m. [G]. Fichtenwald mit Hochstaudenfluren; Kalk. Nur noch entlang der Wege und an lichten Stellen, die Verbuschung und Pteridium schaden der Population. MOSER, D. M. – 20/7/2001 – (982). [121517].

Mercurialis ovata Sternb. & Hoppe

CH/GR Ardez, Inntal, Gonda d'Clüs N von Ardez, 400 m E von Pt. 2145, 1860 m. [C]. BISCHOFF, N. – 2001 – (980). [121829]. Bestätigungsmeldung.

FABACEAE***Astragalus depressus*** L.

CH/GR Scuol, Inntal, Gurlaina S von Scuol, an der Strasse, 300 m N von Pt. 1197, 1200 m. [C]. BISCHOFF, N. – 2001 – (983). [121778] / Ardez, Inntal, SW der Kante des Hügels SW von Ardez, gerade SW von Pt. 1521.0, 1510 m. [C]. BISCHOFF, N. – 2001 – (980). [121777] / Sent, Val d'Uina, Val Glatschera, am Wegende 400 m N von Pt. 1405, 1440 m. [C]. BISCHOFF, N. – 2001 – (983). [121779].

Astragalus leontinus Wulfen

CH/VS Zermatt, Stafel – Zmutt, 2180 m. [G]. GERBER, R. – 9/7/2000 – (762). [121529].

Astragalus monspessulanus L.

CH/GR Sent, Inntal, Sur En E von Sent, oberhalb der Strasse, 50 m N von Pt. 1123, 1130 m. [C]. BISCHOFF, N. – 2001 – (983). [121780].

Chamaecytisus hirsutus (L.) Link

CH/TI Cadro, steile mit Fels durchsetzte Wiese zw. Grenzstein M7 und N7 an den Denti della Vechhia, 1300 m. [G]. GERBER, R. – 25/5/2001 – (844). [121848].

Colutea arborescens L.

CH/VD Bex, chemin de l'Orgeolet, talus, 450 m. [G]. Calcaire; 2 pieds âgés (> 30 ans). Reconfirmée dans le secteur. GRENON, M. – 29/4/2001 – (514). [121940].

Lathyrus venetus (Mill.) Wohlfl.

CH/GR **Brusio, oberhalb der RhB-Kehrschleife, oberhalb der Schutthalde „la Costa“, 900 m. Flaumeichen-Lindenbestand; Silikat; Keine Exemplare mehr nachweisbar, potentiell aber im Gebiet noch möglich. Die Fundmeldung von Becherer konnte nicht mehr bestätigt werden. MOSER, D. M. – 20/7/2001 – (993). [121520] / Brusio, Campocologno, vis à vis des EW unter Castanea, 530 m. Verbuschter Kastanienwald; Silikat; Keine Exemplare mehr nachweisbar. Die Fundmeldung von Becherer kann nicht mehr bestätigt werden. MOSER, D. M. – 20/7/2001 – (993). [121519] / Brusio, Campocologno, oberhalb des Dorfes, Hang bei der oberen Brücke, 557 m. Silikat; Keine Exemplare mehr. Die Fundmeldung von Becherer kann nicht mehr**

bestätigt werden. MOSER, D. M. – 21/7/2001 – (993). [121518].

Lotus corniculatus L.

CH/VS Zermatt, Blauherd – Stellisee, entlang des Weges, 2540–2600 m. [G]. GERBER, R. – 8/7/2000 – (767). [121548].

Medicago minima (L.) L.

CH/FR Vesin, le Lat, 500 m. KOZLOWSKI, G. – 14/6/1999 – (227). [122088].

Oxytropis fetida (Vill.) DC.

CH/VS Zermatt, Stafel – Zmutt, 2180 m. [G]. GERBER, R. – 9/7/2000 – (762). [121527].

Oxytropis helvetica Scheele

CH/VS Zermatt, Blauherd – Stellisee, entlang des Weges, 2540–2600 m. [G]. GERBER, R. – 8/7/2000 – (767). [121545].

Trifolium arvense L.

CH/BE Rubigen, Hüsi, 544 m. [G]. Buntbrache. NIGGLI, C. – 4/9/2001 – (263). [121595].

CH/FR Vesin, le Lat, 500 m. KOZLOWSKI, G. – 14/6/1999 – (227). [122082].

Trifolium patens Schreb.

CH/GR Castasegna, feuchte Wiese bei Daschiun, 1080 m. Früher nur unbestätigte Funde. MAURIZIO, R. – 1/6/2001 – (990). [122054].

Trifolium rubens L.

CH/GR Ramosch, Inntal, Pazza NE von Ramosch, 150 m SW von Motata/Pt. 1517, 1470 m. [C]. BISCHOFF, N. – 2001 – (982). [121746] / Scuol, Inntal, E von Plan Chad NW von Scuol, 350 m NE von Pt. 1549, 1560 m. [C]. BISCHOFF, N. – 2001 – (980). [121745].

Trifolium saxatile All.

CH/VS Täsch, Täschalp, 2390 m. [G]. BÄUMLER, B. – 25/7/2001 – (767). [121741].

Trifolium spadiceum L.

CH/GR Samedan, Val Roseg, ausgangs Pontresina, 1800 m. [G]. GERBER, R. – 25/7/2001 – (962). [121986].

Trifolium striatum L.

CH/BE Rubigen, Hüsi, 544 m. [G]. Buntbrache. NIGGLI, C. – 4/9/2001 – (263). [121596].

Vicia grandiflora Scop.

CH/FR Vesin, le Lat, 500 m. KOZLOWSKI, G. – 14/6/1999 – (227). [122083].

FUMARIACEAE

Fumaria capreolata L.

CH/GE Chêne-Bougeries, Grange-Canal: chemin Falletti, 421 m. [G]. Depuis plusieurs années sur rocaille aménagée, voir en bordure du trottoir; assez abondante et étalée sur la rocaille. MESSERLI, P. – 6/2001 – (203). [121600].

CH/TI Gerra (Verzasca), Agarone ob Gerra Piano, im Siedlungsbereich, 370 m. [G]. Ehemaliger Reb-

berg, heute privater, extensiv genutzter Garten. als Unkraut manuell bekämpft. BIRRER, S. – 1/5/2000 – (811). [122201] / Muralto, nella prima parte della salita dell' Usignolo, scalinata che da Muralto porta a Orselina, 265 – 275 m. [G]. Minaccia grave. Verso la fine di aprile la scalinata è stata prima ripulita e poi cosparsa di diserbante. Si sono salvate poche piante arrumpicatisi su di un muro vicino. JURIETTI, M. – 27/3/2001 – (812). [122176].

GENTIANACEAE

Gentiana alpina Vill.

CH/VS Finhaut, zone Pt. 2593, Aiguille du Charmo, Pte. de la Tessase, 2450–2700 m. [G]. Replats rocheux; gneiss. Colonies denses dans toute la zone des roches moutonnées d'altitude. Disséminé ailleurs. GRENON, M. – 12/8/2001 – (507). [121944].

Gentiana pneumonanthe L.

CH/VD Trélex, réserve naturelle „Au Chevry“, 560 m. [G]. Env. 100 Ex. Partie SW du chemin: 0 Ex. (dernière plante fleurie observée en 1998, M. Derron). DERRON, M. & G. MERMILLOD – 24/8/2000 – (211). [121608] / Chésereux, réserve naturelle „La Tropaz“, 635–660 m. [G]. Env. 150 Ex. Depuis 1930 la forêt s'est avancée au milieu de la réserve de manière à former deux pop. de gentianes. DERRON, M. & G. MERMILLOD – 24/8/2000 – (211). [121604] / Cuarnens, Les Mares, 640 m. [P]. Zone fauchée. Milieu devenu beaucoup plus sec depuis 1985. *G. pneumonanthe* très probablement disparu. DERRON, M. – 17/9/2000 – (111). [121622]. / Mollens, „Le Parc“, 730 m. [G]. Env. 50 Ex. DERRON, M. – 3/9/2000 – (103). [121614] / Pampigny, réserve naturelle „Les Monod“, 670 m. [G]. 3 Ex. 1 seule fleur par plante. BURNIER, F. – 6/9/2000 – (103). [121617] / Genolier, bas des Côtes de Genolier, 650 m. [G]. Végétation très haute, embuissonnement; env. 8 Ex. dont 1 plante avec 1 fleur avortée. DERRON, M. & M. MEIER-GUËX – 22/8/2001 – (211). [121611]. Exp: M. MEIER-GUËX / Genolier, réserve naturelle „Bois-de-Chênes“, 550 m. [P]. 0 Ex. Plantes observées il y a qq années n'ont pas été retrouvées. MEIER-GUËX, M. – 6/9/2000 – (211). [121613] / La Rippe, réserve naturelle „Le Bucley“, 580 m. [G]. Groupement à *Schoenus* sp. (surtout *S. nigricans*) et *Molinia* sp. Une partie des fleurs a été „rongée“ par un insecte (év. chenilles de *Maculinea* sp.). DERRON, M. & M. GROOT – 28/8/2001 – (211). [121602] / L'Isle, réserve naturelle „Marais de L'Isle“, 660 m. [G]. En lisière de forêt; 6 Ex. Plantes menacées par la forêt d'un côté et par un pâturage (risque d'engraissement) de l'autre côté. DERRON, M. & M. GROOT – 28/8/2001 – (103). [121620]. Exp: M. GROOT. / Chésereux, Les Tuffières, 685 m. [G]. BEUCHAT, C. – 31/8/2001 – (101). [121935].

GERANIACEAE

Geranium divaricatum Ehrh.

CH/VS Leuk, bei Tschüdanga, zwischen Rebberg und Strasse, 580 m. [G]. GERBER, R. – 17/6/2001 – (703). [122158].

***Geranium palustre* L.**

- A/TI Hoch-Finstermünz nördlich Nauders, entlang des Innufers, im S am rechten Ufer, im N am linken Ufer, 990 m. [C]. BISCHOFF, N. – 2001 – [121669].
- CH/GR Ramosch, Inntal, Raschvella, bei den Häuser beim Dorfausgang des Feldweges Richtung S, 1150 m. [C]. BISCHOFF, N. – 2001 – (983). [121670].

***Geranium pusillum* L.**

- CH/BE Rubigen, Hüsi, 544 m. [G]. Buntbrache. NIGGLI, C. – 4/9/2001 – (263). [121573].

HYPERICACEAE***Hypericum androsaemum* L.**

- CH/TI Morbio Inferiore, in kleiner Waldschlucht zwischen Vacallo und Morbio Inferiore, 440 m. [G]. Kalk. GERBER, R. – 24/5/2001 – (855). [122155].

***Hypericum richeri* Vill.**

- CH/VS Champéry, Col du Bretolet, 1815 m. [G]. Avec *Aquilegia alpina*, *Hedysarum*, *Anemone narcissiflora*, *Traunsteinera globosa*, *Achillea atrata* etc.; calcaire. Disséminé sur tout le flanc WNW des Dents du Midi et Dents Blanches de Chambéry. GRENON, M. – 7/2001 – (507). [121947] / Finhaut, route du Vieux Emosson, 2010 – 2030 m. [G]. Gneiss. GRENON, M. – 12/8/2001 – (507). [121948].

IRIDACEAE***Crocus sativus* L.**

- CH/VS Sion, Valère, südwestlich der Kirche in aufgelassenem, terrasierten Gelände, 550 m. [U]. Steppenrasen, Trockenrasen mit *Agropyron intermedium*; 5 Exemplare. MOSER, D. M. & al. – 11/11/2001 – (702). [121920].

***Gladiolus palustris* Gaudin**

- A/VO Naturschutzgebiet Altenrhein, im Ried westlich der Güterstrasse bei den Königswiesen, 402 m. [G]. Flachmoor. Ein Teil der Standorte sind gefährdet durch den Bau der S18 durchs Schweizerried (unmittelbar durchs Trasse, dann durch Verlegung von Entwässerungskanal, Güterweg...). Im Trasseebereich > 50 blühende Ex. Landeigentüme: Ortsgde. Au (CH). ZOLLER, J. – 6/2001 – [121980].
- CH/SG Wartau, Azmoos, Sidenbaum bei Schiessstand, 474 m. [G]. Mit Fruchtständen: 9-12 Ex. WALDBURGER, E. – 22/7/2001 – (694). [121887].

JUNCACEAE***Juncus arcticus* Willd.**

- CH/GR Stampa, sumpfige Wiese bei l'Äla (Maloja), 2100 m. MAURIZIO, R. – 23/8/2001 – (990). [122058]. Neufundmeldung für die Fläche.
- CH/VS Saas Almagell, bei Mattmarkstauwand und See-
weg West, 2200 m. [G]. GERBER, R. – 1/8/2001 – (771). [122041].

***Juncus squarrosus* L.**

- CH/UR Realp, Fruttboden im Unteralptal, 1580 m. [G]. Feuchtweide, *Juncetum squarrosi*, vereinzelt mit *Nardus stricta*; Silikat (Gneis). Kleine Population in nasser bis feuchter, magerer Weide, zur Zeit

kaum gefährdet. ZEMP, F. – 24/7/2001 – (642). [121927].

JUNCAGINACEAE***Triglochin palustris* L.**

- CH/VD Yverdon-les-Bains, nordseite der Staatsstrasse zwischen Yverdon und Yvonand, 430 m. KOZLOWSKI, G. – 21/8/2000 – (225). [122107].
- CH/VS Orsières, rive est du lac inférieur de Fenêtre, 2456 m. [G]. Silice; population pure sur 10 m2. Nouveau pour le secteur. GRENON, M. – 2/9/2001 – (732). [121952].

LAMIACEAE***Ajuga chamaepitys* (L.) Schreb.**

- CH/FR Vesin, le Lat, 500 m. KOZLOWSKI, G. – 14/6/1999 – (227). [122081].

***Ballota nigra* L. s.l.**

- CH/GR Sent, Inntal, im Gebiet Plan da Crusch unterhalb Sent, Feldweg 150 m S von Crusch, 1230 m. [C]. BISCHOFF, N. – 2001 – (982). [121689] / Scuol, Dorfzentrum, linke Seite des Dorfbaches, zw. den letzten Häusern der Via da l'Ospidal Richtung N vor der Umfahrungsstrasse, 1250 m. [C]. BISCHOFF, N. – 2001 – (982). [121685] / Sent, Inntal, im Gebiet Plan da Crusch unterhalb Sent, Feldweg. [C]. BISCHOFF, N. – 2001 – (982). [121688] / Sent, Inntal, im Gebiet „Quadra“ unterhalb Sent, 50 m unterhalb der Strasse zw. Pt. 1361 und Pt. 1322, 1320 m. [C]. BISCHOFF, N. – 2001 – (982). [121686].

***Calamintha grandiflora* (L.) Moench**

- CH/GR Cama, lungo il sentiero della Val cama, e alla stessa altezza, lungo la sponda sinistra del torrente, 880-950 m. JURIETTI, M. – 10/7/2001 – (861). [122018].

***Galeopsis segetum* Neck.**

- CH/BE Rubigen, Hüsi, 544 m. [G]. Buntbrache. NIGGLI, C. – 4/9/2001 – (263). [121592].

***Horminum pyrenaicum* L.**

- CH/GR Celerina/Schlarigna, Alp Laret, beim Sendeturm, 2070 m. [G]. BUCHLI, U. – 27/7/2001 – (961). [121956]. Bestätigungsmeldung.

***Lamium amplexicaule* L.**

- CH/GR Stampa, Gemüsegarten in Cresita (Maloja), 1810 m. MAURIZIO, R. – 23/8/2001 – (961). [122059].

***Lamium galeobdolon* subsp. *montanum* (Pers.) Hayek**

- CH/GR Tschlin, Inntal, zw. der Strasse und Inn, 350 m SW von Hoch-Finstermünz (A), 1020 m. [C]. BISCHOFF, N. – 2001 – (982). [121660] / Tschlin, Val da Tschera, S-chalun, unterhalb der Strasse, 150 m W von Pt. 1274, 1270 m. [C]. BISCHOFF, N. – 2001 – (987). [121659].

***Marrubium vulgare* L.**

- CH/VS Fully, Follatères, 620 m. SCHNEEBERGER, R. – 19/2/2001 – (701). [122128].

***Salvia verticillata* L.**

- CH/BS Basel, Rheinhafen Birsfelden („Kohlehafen“), 260

m. [G]. Bahnschotter und mit Kohlestaub bedecktes Ödland. GERBER, R. – 21/7/2001 – (184). [122023].

***Stachys annua* (L.) L.**

CH/BE Rubigen, Hüsi, 544 m. [G]. Buntbrache. NIGGLI, C. – 4/9/2001 – (263). [121583].

***Stachys pradica* (Zanted.) Greuter & Pignatti**

CH/GR Grono, lungi il sentiero che dopo la Val Caurga porta all'alpe di Caurit, 1600–1650 m. JURIETTI, M. – 11/7/2001 – (861). [122000].

CH/VS Finhaut, am SW-Ende des Emosson – Stausees, 1960–2000 m. [G]. Silikat. GERBER, R. – 5/8/2001 – (508). [122036].

***Teucrium scordium* L.**

CH/VD Lavigny, dans la zone humide de la cuvette du stand de tir, 515 m. [U]. Avec *Oenanthe fistulosa* et *Alisma lanceolatum*. DELARZE, R. – 20/6/2001 – (213). [121561].

LEMNACEAE

***Spirodela polyrhiza* (L.) Schleid.**

CH/FR Montagny-la-Ville, Feuchtgebiet bei Pra les Bous östlich Montagny-la-Ville, 545 m. [G]. Seichter Tümpel, der in regenarmen Jahren nahezu austrocknet. Das Biotop ist Besitz des Naturhistorischen Museums Freiburg und damit geschützt. GERBER, E. – 31/7/2001 – (242). [122133].

LENTIBULARIACEAE

***Utricularia intermedia* Hayne**

CH/VD Cudrefin, Riedfläche NE des Wegs senkrecht zum Seeufer, 430 m. [G]. Überschwemmte Bereiche im Kopfbinsried. Naturschutzgebiet. BIRRER, S. – 5/8/2000 – (244). [122202].

LILIACEAE

***Gagea lutea* (L.) Ker Gawl.**

CH/VS Troistorrents, Chalet de Culet sur Morgins, 1740 m. [G]. Calcaire; > 500 ex. Station géante en aval d'un *Rumicicion alpini*, avec *Gagea fragifera*. GRENON, M. – 7/2000 – (505). [121943] / Champéry, 7m W de la Chapelle de Chavalet, 1045 m. [G]. Calcaire; petite population stable depuis < 1965. Reconfirmée pour le secteur. GRENON, M. – 29/4/2001 – (505). [121942].

***Muscari racemosum* (L.) Mill.**

CH/GR Ramosch, Inntal, N der Hauptstrasse, zw. den beiden Bächen E von Ramosch, 100 m NW vom Pt. 1154.6, 1160 m. [C]. BISCHOFF, N. – 2001 – (982). [121679] / Ramosch, Inntal, N Feldweg Ramosch-Ritschöl, im Hang Lias-ch, 1220 m. [C]. BISCHOFF, N. – 2001 – (982). [121678].

***Ruscus aculeatus* L.**

CH/TI Cresciano, a monte di Cresciano, salendo verso l'antico paese, 270–380 m. [G]. JURIETTI, M. – 25/2/2001 – (832). [122178]. Neufund für diese Fläche / Claro, dietro la chiesa di S.Nazzarro, alla frazione di Scubiago, 275–320 m. [G]. JURIETTI, M. – 28/2/2001 – (832). [122179]. Neufund für die Fläche.

LINACEAE

***Linum austriacum* L.**

CH/GR Sent, Inntal, San-Peder W von Sent, Waldlichtung 350 m W vom Dorfzentrum/Pt. 1430, 1430 m. [C]. BISCHOFF, N. – 2001 – (982). [121841] / Scuol, Inntal, Friedhofsgelände von Scuol, in der SW Ecke, 1200 m. [C]. BISCHOFF, N. – 2001 – (980). [121840].

CH/VS Salgesch, am Bahnhof Salgesch, 570 m. [G]. EPPLE, S. – 3/6/2001 – (703). [122186].

LORANTHACEAE

***Viscum album* subsp. *austriacum* (Wiesb.) Vollm.**

A/TI Ober-Inntal, W von „Zollhäuser“, in der Glectwand, 1110 m. [C]. BISCHOFF, N. – 2001 – [121653] / Ober-Inntal, 300 m SW von Hinter Rauth, zw. der Strassenkurve und der Felswand, 1050 m. [C]. BISCHOFF, N. – 2001 – [121652].

LYTHRACEAE

***Lythrum hyssopifolia* L.**

CH/VD Prangins, 414 m. [U]. Dans une dépression d'un champ de céréales longuement inondé au printemps 2001 (événement rare). Avec *Gypsophila muralis*, *Gnaphalium uliginosum* etc.; > 10 plantes. CIARDO, F. – 15/7/2001 – (213). [121562]. Exp: R. Delarze. Wiederentdeckung für die Schweiz.

***Lythrum portula* (L.) D. A. Webb**

CH/FR Montagny-la-Ville, Feuchtgebiet bei Pra les Bous östlich Montagny-la-Ville, 545 m. [G]. Zeitweise überschwemmter Acker; 6 Pflanzen. Gefährdet und unstat. GERBER, E. – 31/7/2001 – (242). [122130].

ONAGRACEAE

***Epilobium lanceolatum* Sebast. & Mauri**

CH/GR Scuol, Inntal, auf dem Gelände der Staziun Scuol-Tarasp, zw. den Schienen vis-à-vis des Stationshauses, 1286 m. [C]. BISCHOFF, N. – 2001 – (980). [121681].

ORCHIDACEAE

***Aceras anthropophorum* (L.) W. T. Aiton**

CH/FR Düdingen, Strassenböschung bei Guggerhorn, 1m vom Strassenrand, 620 m. [G]. Mesobrometum; Sand; 1 Exemplar. Fläche wird vom Strassen- und Brückendepartement bereits nach dem 15. Juni einmal gemäht. Fund dem zuständigen Strassenkontrolleur gemeldet. STUDER, J. – 24/5/1999 – (237). [122206].

***Cypripedium calceolus* L.**

CH/ZH Herrliberg, Guldenen, Chüela Morgen, Wolfsgrub, 720 m. Geschützte Fundstelle. HOLDEREGGER, R. – 12/9/2001 – (424). [122136].

***Dactylorhiza cruenta* (O. F. Müll.) Soó**

CH/VS Zermatt, Blauherd – Stellisee, entlang des Weges, 2540–2600 m. [G]. GERBER, R. – 8/7/2000 – (767). [121546].

***Dactylorhiza savogensis* Tyteca & Gathoye**

CH/VS Finhaut, am SW-Ende des Emosson – Stausees,

1960–2000 m. [G]. Silikat. GERBER, R. – 5/8/2001 – (508). [122032].

***Epipactis palustris* (L.) Crantz**

CH/GR Ramosch, linkes Innufer, 200 m W von Pt. 1085.6, 1085 m. [C]. BISCHOFF, N. – 2001 – (982). [121838] / Ramosch, Inntal, Sur Savuogn N von Ramosch, am Wegende 250 m E von Pt. 1681, 1670 m. [C]. BISCHOFF, N. – 2001 – (983). [121837].

***Epipactis placentina* Bongiorno & Grünanger**

CH/GR Malans, bei Levisun, 570–780 m. [G]. Buchen- und Fichtenwälder. BURRI, C. – 10/7/1999 – (911). [122207-122211].

***Goodyera repens* (L.) R. Br.**

CH/VD Chésereux, Les Tuffières, 680 m. [G]. 3600 plantes. BEUCHAT, C. – 30/7/2001 – (101). [121932].

***Himantoglossum hircinum* (L.) Spreng.**

CH/ZH Regensdorf, im Grasstreifen/Böschung zwischen Veloweg und Wald an der Hauptstrasse zwischen Chatzensee und Regensdorf, 400–405 m. [G]. Einzelexemplar. Wohl stark gefährdet, da am Standort Mahd Ende Mai (jedenfalls im besagtem Jahr) knapp am Pflänzchen vorbei. BERNER, D. – 10/6/2000 – (403). [121897].

***Malaxis monophyllos* (L.) Sw.**

CH/GR Scuol, Inntal, rechte Innseite, vis-à-vis von Scuol, am Weg 50 m E der Brücke/Pt. 1164, 1200 m. [C]. Fund von Dr. T. Neuhaus. BISCHOFF, N. – 2001 – (983). [121757] / Scuol, Inntal, Clüsa S von Scuol, rechte Innseite, am Weg gerade nach der Strasse 200 m E vom Pt. 1197, 1290 m. [C]. Fund von Dr. T. Neuhaus. BISCHOFF, N. – 2001 – (983). [121756].

***Orchis militaris* L.**

CH/GR Tschlin, Inntal, Talenge vor Schalkl (A), Feldweg entlang der Grenze, etwas N vom Grenzstein 33, 1000 m. [C]. BISCHOFF, N. – 2001 – (982). [121698] / Ramosch, Pradellas E von Ramosch, zw. Feldweg und Bach, der durch Pt. 1335 rinnt, 1140 m. [C]. BISCHOFF, N. – 2001 – (982). [121699].

***Spiranthes aestivalis* (Poir.) Rich.**

CH/VD Chésereux, La Tropax, 650 m. [G]. Réserve naturelle de la Tropaz. BEUCHAT, C. – 19/7/2001 – (101). [121933].

OROBANCHACEAE

***Orobanche lutea* Baumg.**

CH/TI Morbio Superiore, breve pendio (terrazzo) fra due vigneti, immediatamente sopra la straduna campestre che collega Morbio Inferiore con Morbio Superiore (Via al Poggio da Morbio Inf. verso Morbio Sup.), 400–410 m. [G]. Arrenatereto. Minaccia: sfalcio precoce (non frequente). CHIAPPINI, D. – 8/5/2001 – (857). [121624]. Exp: P. L. ZANON.

***Orobanche purpurea* Jacq.**

CH/GE Russin, Val de l'Allondon, linke Seite, am Wanderweg südl. von Les Baillets, 385 m. [G]. Wegrand in Trespen-Halbtrockenrasen; Flussschotter; 2 Ex.

BÄUMLER, B. & D. SCHLAEPFER – 17/7/2001 – (201). [121512]. Neufund für die Fläche 201.

PAPAVERACEAE

***Meconopsis cambrica* (L.) Vig.**

CH/ZH Boppelsen, am Rande von Kiesweg, der +/- höhenlinienparallel unterhalb des Lägerngrates (auf der Südseite) oberhalb Boppelsen durch den Wald führt, 690–710 m. [G]. Kalkbuchenwald, Typologie: 6.2.3. oder 6.2.1.; Kalk; Einzelexemplar. BERNER, D. – 26/5/2001 – (402). [121895].

***Papaver dubium* L. s.str.**

CH/BE Rubigen, Hüsi, 544 m. [G]. Buntbrache. NIGGLI, C. – 4/9/2001 – (263). [121576].

PINACEAE

***Pinus sylvestris* L.**

CH/VS Val-d'Illiez, Torrent de Tière, N La Frâche, 1120–1200 m. [G]. Calcaire; stable. Unique station naturelle du Val d'Illiez. Nouveau pour le secteur. GRENON, M. – 2001 – (505). [121950].

PLANTAGINACEAE

***Littorella uniflora* (L.) Asch.**

CH/TI Tenero-Contra, Verzasca-Mündung, linksufrig, 195 m. [G]. Kleinflächige Strandlingsgesellschaft. BIRNER, S. – 22/8/2000 – (811). [122194]. Bestätigungsmeldung.

***Plantago arenaria* Waldst. & Kit.**

CH/BS Basel, Rheinhafen Birsfelden („Kohlehafen“), 260 m. [G]. Bahnschotter und mit Kohlestaub bedecktes Ödland. GERBER, R. – 21/7/2001 – (184). [122026].

POACEAE

***Alopecurus aequalis* Sobol.**

CH/GR Stampa, im kleinen Tümpel bei l'Àla (Maloja), 2100 m. MAURIZIO, R. – 23/8/2001 – (990). [122057].

***Alopecurus geniculatus* L.**

CH/VD Le Chenit, Moorobjekt „Sagne du Campe“, nordöstliches Ende des Moores, 1020 m. BERGAMINI, A. – 14/6/2001 – (107). [122157].

***Bromus grossus* DC.**

CH/BE Rubigen, Hüsi, 544 m. [G]. Buntbrache. NIGGLI, C. – 4/9/2001 – (263). [121598].

CH/NE Montmollin, Montézillon, südlich l'Aubier, 720 m. [G]. Winterweizen-Acker kurz vor der Ernte, zusammen mit ca. 30 weiteren Ackerbegleitern; Kalk; 4 Exemplare, evtl. noch mehr. Acker mit biol. dynam. Anbau. Alle Pflanzen ca. 2 m im Acker. BIRNER, S. & C. KÄSERMANN – 8/8/2000 – (132). [122127].

***Festuca heterophylla* Lam.**

CH/OW Alpnach, Buchenwald zwischen Obsee/Talstation der Pilatusbahn, 470 m. ZEMP, F. – 5/6/2000 – (607). [122064].

CH/UR Erstfeld, westlich Sulzwald, linke Talseite, südexp. Mischwald, 1200 m. ZEMP, F. – 4/8/1997 – (632).

[122065] / Erstfeld, Gunterli, Gneisblock, 520 m.
ZEMP, F. – 6/6/2000 – (635). [122066].

Glyceria striata (Lam.) Hitchc.

CH/LU Flühli, Moorobjekt Salwideli, neben der Zufahrt zur Militäranlage, 1390 m. BERGAMINI, A. – 5/7/2001 – (601). [122161].

CH/ZH Zürich, Hänsried, Flurweg nach Altburg, 440 m. [G]. Feuchter Trittpfad durch Bruchwald; Torf; 1 stark fruchtender Stock. Neu im Katzenseegebiet (NSG). HANGARTNER, R. – 10/6/2000 – (403). [122214] / Regensdorf, Furtbachried (NSG), 440 m. [G]. Verschliffte Pfeifengraswiese im Übergang zu Spierstaudenried; Torf. Starke Fertilität. Neu im Katzenseegebiet. HANGARTNER, R. – 6/2000 – (403). [122213].

Setaria verticillata (L.) P. Beauv.

CH/GR Castasegna, Dungstätte in Dascciu, 1110 m. MAURIZIO, R. – 2/9/2001 – (990). [122060].

Setaria verticilliformis Dumort.

CH/BE Rubigen, Hüsi, 544 m. [G]. Buntbrache. NIGGLI, C. – 4/9/2001 – (263). [121588].

Sorghum halepense (L.) Pers.

CH/ZH Zürich, Zürich-Oerlikon, in Grünstreifen an Strasse, die von Berninaplatz zur Velorennbahn führt, 430–445 m. [G]. BERNER, D. – 29/9/2001 – (403). [121900].

Stipa capillata L.

CH/GR Ramosch, Inntal, Chant Ajüd NW von Ramosch, oberhalb vom Abhang, 200 m SE von Pt. 1395, 1340 m. [C]. BISCHOFF, N. – 2001 – (982). [121833].

POLYGONACEAE

Fagopyrum tataricum (L.) Gaertn.

CH/BE Rubigen, Hüsi, 544 m. [G]. Buntbrache. NIGGLI, C. – 4/9/2001 – (263). [121579].

CH/GR Ramosch, Lias-ch E von Ramosch, unterhalb Feldweg 200 m E von Pt. 1238, 1210 m. [C]. BISCHOFF, N. – 2001 – (982). [121700].

PORTULACACEAE

Montia fontana L. s.str.

CH/GR Samedan, Val Roseg, ausgangs Pontresina, 1800 m. [G]. GERBER, R. – 25/7/2001 – (962). [121987].

POTAMOGETONACEAE

Potamogeton gramineus L.

CH/VD Yverdon-les-Bains, nordseite der Staatsstrasse zwischen Yverdon und Yvonand, 435 m. KOZLOWSKI, G. – 21/8/2000 – (225). [122109].

PRIMULACEAE

Androsace lactea L.

CH/FR Jaun, westlich der Sattelspitzen südlich Jaun, unterhalb Chalet du Soldat de Fribourg, 1680–1700 m. [G]. Auf einem grossen, teilweise überwachsenen Kalksteinblock am Rande einer spätglazialen Blockschuttflur; Kalk. Keine Gefährdung. GERBER, E. – 12/7/2001 – (536). [122152].

Androsace septentrionalis L.

CH/VS Zermatt, Stafel – Zmutt, 2180 m. [G]. GERBER, R. – 9/7/2000 – (762). [121531].

Lysimachia thyrsoiflora L.

CH/LU Hildisrieden, Golfplatz, 705–725 m. [G]. 1994 erstellte Teiche, vorher während Jahrzehnten intensiv genutztes Kulturland (Wiese). Wahrscheinlich angepflanzt, entwickelt sich sehr gut. BIRRER, S. – 7/6/2001 – (336). [122190].

Primula halleri J. F. Gmel.

CH/TI Olivone, sulla „costa“ che collega il Passo Cantonill al Pizzo dei Cadreigh, 2200–2300 m. JURJETTI, M. – 30/6/2001 – (837). [121996].

RANUNCULACEAE

Adonis annua L.

CH/BE Rubigen, Hüsi, 544 m. [G]. Buntbrache. NIGGLI, C. – 4/9/2001 – (263). [121589].

Anemone baldensis L.

CH/BE Lenk, Tierberggrat, Südostflanke, in der Falllinie der Tierberghöhle, 2520 m. Kalk. WEGMÜLLER, S. – 31/7/2001 – (547). [122151].

Anemone nemorosa L.

CH/GR Vicosoprano, am Rande des Fussballplatzes und des Grauerlenwaldes, 1060 m. MAURIZIO, R. – 3/5/2001 – (990). [122052]. Neufund im Bergell.

Anemone ranunculoides L.

CH/LU Oberkirch, rechtes Ufer der Sure bei Surenweid, 510 m. [G]. Auenwäldchen/Ufergehölz (Alno-Ulmion); nährstoffreicher Tonboden. Die Art ist im Kanton Luzern selten. Neben 1 Fundort am Sempachersee bei Sursee dürfte dies der 2. Fundort im Kt. Luzern sein. ZEMP, F. – 29/4/2001 – (332). [121919].

CH/TI Bellinzona, sulla scarpata tra la stazione FFS e le Officine FFS di Bellinzona, 240 m. [G]. 800–1000 Ex. JURJETTI, M. – 3/4/2001 – (845). [122175]. Neufund für Sopraceneri.

Consolida regalis Gray

CH/BE Rubigen, Hüsi, 544 m. [G]. Buntbrache. NIGGLI, C. – 4/9/2001 – (263). [121591].

CH/VS Salgesch, Rebberg-Hügel „Hubil“ südlich Salgesch, 540 m. [G]. GERBER, R. – 17/6/2001 – (703). [122172].

Delphinium elatum L.

CH/FR Villars-sous-Mont, Moléson, im Abstieg über die Südflanke, unterhalb d'en Haut, 1590 – 1600 m. WEGMÜLLER, S. – 12/8/2001 – (531). [122149].

Nigella arvensis L.

CH/BE Rubigen, Hüsi, 544 m. [G]. Buntbrache. NIGGLI, C. – 4/9/2001 – (263). [121567].

Ranunculus ficaria L.

CH/GR Vicosoprano, am Fusse einer Gartenmauer, 1070 m. Die Art wurde früher nur unsicher für das Begell angegeben. MAURIZIO, R. – 12/5/2001 – (990). [122053].

Ranunculus lingua L.

CH/TI Iragna, nella campagna di Iragna. La palude si trova pochi m a SE della centrale elettrica, 275 m. JURIETTI, M. – 25/6/2001 – (833). [121993].

Ranunculus parnassifolius L.

CH/GR Madulain, Muntischè, bei Pt. 2510.6, 2510 m. [G]. Chaltschina. BUCHLI, U. – 8/7/2001 – (968). [121955] / Ftan, Val Urschai, Muot da Lais, Blaus, unterhalb Felsen 200 m S von Pt. 2703, 2600 m. [C]. BISCHOFF, N. – 2001 – (988). [121835].

Ranunculus serpens Schrank

CH/BE Nods, flanc sud de Chasseral, le long d'un chemin forestier, 1140 m. GROSSENBACHER, E. – 19/10/2001 – (151). [122063].

Ranunculus trichophyllus Chaix s.l.

CH/GR Ramosch, Inntal, Valgrisch E von Ramosch, zwischen der Strasse und dem Feldweg, 200 m NW vom Pt. 1085.6, 1100 m. [C]. BISCHOFF, N. – 2001 – (982). [121836].

ROSACEAE**Agrimonia procera** Wallr.

CH/BE Oberwil im Simmental, SW-exponierter Hang, „Ufem Hunger“, 1140 m. [G]. Saum einer Hecke mit angrenzender Magerweide; 3 Exemplare. BIRNER, S. – 16/8/2000 – (552). [122192].

Aphanes arvensis L.

CH/BE Rubigen, Hüsi, 544 m. [G]. Buntbrache. NIGGLI, C. – 4/9/2001 – (263). [121575].

Aphanes inexpectata W. Lippert

CH/TI Locarno, Piazza Grande, 200 m. [G]. EPPLE, S. – 25/5/2001 – (811). [122188] / Losone, Zeltplatz Losone, 239 m. [G]. EPPLE, S. – 25/5/2001 – (812). [122189] / Muralto, am Quai, 200 m. [G]. EPPLE, S. – 25/5/2001 – (811). [122187].

Duchesnea indica (Andrews) Focke

CH/GL Netstal, zwischen Villen-Quartier und Wiesen, 480 m. [G]. Wegrund, kleines Wiesenbord zwischen Weg und Wiese. ZIMMERMANN, P. – 23/9/2001 – (744). [121911].

Mespilus germanica L.

CH/VS Fully, Follatères, südlich Punkt 628.2, 500 m. Kalk; 1 Exemplar. HOLDEREGGER, R. – 17/9/1997 – (701). [122129]. Neufund für die Fläche 701.

Potentilla intermedia L.

CH/BS Basel, Rheinhafen Birsfelden („Kohlehafen“), 260 m. [G]. Bahnschotter und mit Kohlestaub bedecktes Ödland. GERBER, R. – 21/7/2001 – (184). [122020].

Potentilla nivea L.

CH/GR Bergün/Bravuogn, Muot Surent (Val Zavretta) Pt. 2465.2, 2465 m. [G]. Chaltschina. BUCHLI, U. – 25/8/2001 – (952). [121957].

Potentilla palustris (L.) Scop.

CH/UR Realp, westlich Muttentafel im Muttental, 2150 m. [G]. Alpines Flachmoor; Silikat. Vitale Population. Hoher Fundort. Wenn die Beweidung

(Schafe) nicht intensiviert wird kaum gefährdet. ZEMP, F. – 13/8/2001 – (645). [121925].

Potentilla rupestris L.

CH/GR Lavin, Inntal, Curtins W von Guarda, oberhalb vom Weg 250 m E vom Pt. 1605.8, 1560 m. [C]. BISCHOFF, N. – 2001 – (980). [121814] / Susch, Inntal, oberhalb vom Bahnhof, 100 m N vom Pt. 1426, 1430 m. [C]. BISCHOFF, N. – 2001 – (980). [121812] / Lavin, Inntal, E von Lavin, zwischen der Strasse und dem Inn, oberhalb der Klippen am Weg, 150 m E vom Pt. 1423.8, 1410 m. [C]. BISCHOFF, N. – 2001 – (980). [121813] / Guarda, Inntal, Suot la Sassa S von Guarda, oberhalb vom Weg, 250 m N von Craista/Pt. 1460, 1480 m. [C]. BISCHOFF, N. – 2001 – (980). [121815].

Rosa chavini Reut.

CH/GR Ramosch, Inntal, Sassas NE von Ramosch, unterhalb Feldweg, 250 m SE von Erms, 1480 m. [C]. BISCHOFF, N. – 2001 – (982). [121702].

RUBIACEAE**Galium triflorum** Michx.

CH/GR Ramosch, Inntal, Val d'Assa, N Weggabelung bei Fallun, 1170 m. [C]. BISCHOFF, N. – 2001 – (983). [121683] / Ramosch, Inntal, Val d'Assa, Fallun, 200 m NW Pt. 1396.8, 1200 m. [C]. BISCHOFF, N. – 2001 – (983). [121684] / Ramosch, Inntal, NW Piz S-chalambert-Dadora, NW Risch Lad Dadain, 1100–1200 m. [C]. BISCHOFF, N. – 2001 – (983). [121682].

Rubia tinctorum L.

CH/VS Salgesch, Rebberg-Gelände östlich Salgesch, 600 m. [G]. Wegrund und Brachland oberhalb. GERBER, R. – 17/6/2001 – (703). [122163].

SALICACEAE**Salix myrsinifolia** Salisb.

CH/VS Oberwald, Gletschboden, links der Rhône auf kleiner Insel, 1770 m. [C]. Ufergebüsch. BRÜCKER, W. & al. – 7/8/2001 – (796). [121872].

Salix x hegetschweileri Heer

CH/UR Andermatt, Giessen, 1432 m. [G]. Mit *Salix daphnoides*, *Salix pentandra*; Silikat. Ev. Gefährdung durch zukünftigen Hochwasserschutz. BRÜCKER, W. – 20/6/1999 – (642). [121555] / Hospental, gegenüber Schmiedigen, 1500 m. [G]. Mit *Salix daphnoides*, *Salix pentandra*, *Prunus padus*; Silikat. Keine Gefährdung. BRÜCKER, W. – 20/6/1999 – (642). [121554] / Hospental, Widen, am Ufer der Reuss, 1500 m. [G]. Mit *Salix daphnoides*, *Salix pentandra*, *Sorbus aucuparia*; Silikat. Keine Gefährdung. BRÜCKER, W. – 20/6/1999 – (642). [121553] / Realp, Widen, NE Camping, 1505 m. [G]. Mit *Salix daphnoides*, *Salix pentandra*, *Prunus padus*; Silikat. Keine Gefährdung. BRÜCKER, W. – 20/6/1999 – (642). [121552] / Göschenen, Riedmatt, neben grossen Blöcken am Rand der Schwemmebene, 1540 m. [G]. Mit *Picea abies*, *Sorbus aucuparia*; Silikat. Keine Gefährdung. BRÜCKER, W. – 20/6/1999 – (641). [121556] / Wassen, Meiental, E Pt. 1646, 50 m E Brücke, rechtes Ufer der Meienreuss, 1646 m. [G]. Mit

Alnus viridis; Silikat. Gute Vitalität. BRÜCKER, W. – 20/7/1999 – (641). [121557] / Wassen, Meiental Hinterfeld, ca. 100 m W Brücke, links der Meienreuss, 1650 m. [G]. Mit *Alnus viridis*, *A. incana*, *Betula pendula*, *Salix purpurea*; Silikat. Gute Vitalität, ca. 80cm hoch. BRÜCKER, W. – 20/7/1999 – (641). [121558] / Wassen, Meiental, Hinterfeld, rechts der Meienreuss an einem Bächlein, 1645 m. [G]. Mit *Salix purpurea*; Silikat; 1 Ex. Verbiss. BRÜCKER, W. – 20/7/1999 – (641). [121559] / Andermatt, am linken Reussufer zwischen Fluss und erneuertem Damm, nördlich der kleinen Brücke, 1430 m. [G]. Weidengebüsch; mehrere Büsche. BRÜCKER, W. & al. – 7/8/2001 – (642). [121876]. / Hospental, entlang Weg östlich des Zeltplatzes E Realp, im Weidengebüsch an der Reuss, 1508 m. [G]. Weidengebüsch; mehrere Büsche. In Umgebung eventuell mehr. BRÜCKER, W. & al. – 7/8/2001 – (642). [121875].

CH/VS Oberwald, Gletschboden, links der Rhône auf kleiner Insel, 1770 m. [C]. Ufergebüsch, zusammen mit *Alnus viridis*, *Salix daphnoides*, *Salix purpurea*, *Salix nigricans* subsp. *alpicola* u. a.; mind. 5 Büsche auf 100 m². In der weiteren Umgebung weitere Exemplare. BRÜCKER, W. & al. – 7/8/2001 – (796). [121868]. / Oberwald, linkes Rottenufer im Gletschboden, 1780 m. [C]. Weidengebüsch, neben Grünerlen; 2 Büsche. Weitere Ex. in der Umgebung, v. a. im oberen Gletschboden. BRÜCKER, W. & al. – 7/8/2001 – (796). [121874]. / Oberwald, Weidengebüsch am linken Rottenufer, 1780 m. [C]. Weidengebüsch. Weitere Ex. in der näheren und weiteren Umgebung auf dem linken Gletschboden. BRÜCKER, W. & al. – 7/8/2001 – (796). [121873].

SAXIFRAGACEAE

Saxifraga cernua L.

A/TI 250 m N vom Schmalzkopf, 2610 m. [C]. BISCHOFF, N. – 2001 – [121646].

CH/GR Tschlin, Val Sampuoir; Val Saronna Gronda, rechte Talseite, W vom Pt. 2343, 2270 m. [C]. BISCHOFF, N. – 2001 – (986). [121638] / Tschlin, 500 m NE vom Piz Alpetta, N vom Pt. 2762, 2750 m. [C]. BISCHOFF, N. – 2001 – (986). [121641] / Ramosch, 150 m W von Piz Arina, 2790 m. [C]. BISCHOFF, N. – 2001 – (985). [121633] / Ramosch, 200 m unterhalb Piz Arina, auf der N Krete, 2710 m. [C]. BISCHOFF, N. – 2001 – (985). [121634] / Tschlin, Val Sampuoir, 700 m SW von Piz Malmuraiza, 2650 m. [C]. BISCHOFF, N. – 2001 – (986). [121637] / Tschlin, Val Sampuoir; Val Saronna Pitschna, E vom Pt. 2343, 2240 m. [C]. BISCHOFF, N. – 2001 – (986). [121639] / Ramosch, 400 m SE von Piz Arina, W von Tschlin, 2630 m. [C]. BISCHOFF, N. – 2001 – (985). [121632].

Saxifraga granulata L.

CH/BE Hindelbank, Bahnböschung beim SBB-Bahnhof Hindelbank, 515 m. [G]. Trockene Böschung. BACHMANN, S. – 14/5/2000 – (310). [121958].

SCROPHULARIACEAE

Euphrasia christii Gremlin

CH/TI Fusio, Val Sambuco bei Casone, ca. 100 m NE der Strassenkurve bei den ersten grossen Felsblöcken

am Ende der Moorwiese, 1760–1765 m. [G]. Wiese zwischen Felsblöcken. Nicht gefährdet. Eventuell grösserer Bestand (bis 200 Ex.). LIENHARD, E. – 6/8/2001 – (823). [121551] / Quinto, Alpe Ritom, lungo il sentiero che porta alla capanna Cadlino, poco prima di arrivare alla Bassa del Lago Scuro, 2400–2430 m. [G]. > 500 Ex. Il pericolo maggiore è quello del calpestio, infatti il sentiero taglia in due la stazione. JURIELLI, M. – 17/8/2001 – (806). [121864]. / Bedretto, Alto Val Torta, lungo il sentiero poco prima di arrivare al Passo di Cristallina, 2500–2520 m. [G]. Il pericolo maggiore è quello del calpestio, infatti il sentiero taglia in due la stazione. JURIELLI, M. – 18/8/2001 – (826). [121863]. / Fusio, casone Alpe di Campo la Torba, 1735–1780 m. Calcare. RIZZI, F. – 18/8/2001 – (823). [121974].

Odontites luteus (L.) Clairv.

CH/GR Ramosch, Inntal, Plan Tschanüf W von Ramosch, S vom Friedhof, 200 m N von Pt. 1174, 1260 m. [C]. BISCHOFF, N. – 2001 – (983). [121792] / Ramosch, Inntal, Sot Döss S von Ramosch, 50 m S von Pt. 1143.8, 1120 m. [C]. BISCHOFF, N. – 2001 – (983). [121793].

Odontites vernus subsp. *serotinus* Corb.

CH/GR Ramosch, Valgrisch E von Ramosch, zwischen der Strasse und dem Feldweg, 200 m NW von Pt. 1085.6, 1100 m. [C]. BISCHOFF, N. – 2001 – (982). [121791].

Pedicularis ascendens Gaudin

CH/VS Finhaut, am SW-Ende des Emosson – Stausees, 1960–2000 m. [G]. Silikat. GERBER, R. – 5/8/2001 – (508). [122035].

Pedicularis asplenifolia Willd.

CH/GR Scuol, zwischen Trigl Grond und den Trigl-Seen, 2768 m. [G]. BUCHLI, J. A. – 26/7/2001 – (979). [121903].

Pedicularis gyroflexa Vill.

CH/TI Cadro, steile mit Fels durchsetzte Wiese zw. Grenzstein M7 und N7 an den Denti della Vecchia, 1300 m. [G]. GERBER, R. – 25/5/2001 – (844). [121852].

Pedicularis palustris L.

CH/GR Samedan, Val Roseg, ausgangs Pontresina, 1800 m. [G]. GERBER, R. – 25/7/2001 – (962). [121990].

Pedicularis rostratospicata Crantz s.l.

CH/GR Scuol, Naluns, 650 m W Station Motta Naluns, 2240 m. [C]. BISCHOFF, N. – 2001 – (988). [121650] / Scuol, Val Ruschna, 700 m N Chamanna da Naluns, 2230 m. [C]. BISCHOFF, N. – 2001 – (988). [121651] / Tschlin, Val Sampuoir, 1100 m NW Piz Malmurainza, 2400 m. [C]. BISCHOFF, N. – 2001 – (986). [121649].

Rhinanthus antiquus (Sterneck) Schinz & Thell.

CH/SG Vilters, ca. 20 m östlich des kleinen Sees, der gleich unterhalb des Restaurants Pizolhütte liegt, 2200–2220 m. [G]. Alpiner Rasen. BERNER, D. – 28/8/2001 – (685). [121896].

***Tozzia alpina* L.**

CH/VD Le Chenit, Bois de Marchairuz, 1400–1420 m. [G]. Entlang Waldweg, zusammen mit *Petasites albus*; Kalk. VAN DER KNAAP, W. – 24/6/2001 – (106). [121908].

***Veronica anagaloides* Guss.**

CH/ZH Zürich, Seebach, im Chatzenbach, daneben befindet sich Veloweg; ca. 30 m bachaufwärts einer kleinen Holzbrücke, 430–435 m. [G]. Flutend im Bach, zusammen mit *Nasturtium officinale*, *Berula erecta*, *Sparganium* sp. und *Myriophyllum* sp. BERNER, D. – 26/8/2001 – (403). [121898].

***Veronica prostrata* L. s.l.**

CH/GR Ramosch, Inntal, Plan Tschanüff W von Ramosch, unterhalb vom Friedhof, bei der Biegung des Weges, 250 m W von Pt. 1231, 1250 m. [C]. BISCHOFF, N. – 2001 – (982). [121820] / Ramosch, Inntal, Lias-ch NE von Ramosch, unterhalb vom Weg, 100 m N vom Pt. 1238, 1280 m. [C]. BISCHOFF, N. – 2001 – (982). [121821].

***Veronica scutellata* L.**

CH/FR Montagny-la-Ville, Feuchtgebiet bei Pra les Bous östlich Montagny-la-Ville, 545 m. [G]. Seichter Tümpel, der in regenarmen Jahren nahezu austrocknet. Das Biotop ist Besitz des Naturhistorischen Museums Freiburg und damit geschützt. GERBER, E. – 18/8/2000 – (242). [122146] / Echarlens, Tourbière d'Echarlens, 716 m. Torf. KOZLOWSKI, G. – 2/9/2000 – (233). [122098].

SOLANACEAE***Datura stramonium* L.**

CH/VD Chavannes-des-Bois, bord de champ, 457 m. GRENON, M. – 8/9/2000 – (211). [122062].

VALERIANACEAE***Valeriana celtica* L.**

CH/VS Saas Almagell, Höhenweg von Chrizbode Richtung Almagellalp, bei Mälliga, 2480 m. [G]. GERBER, R. – 2/8/2001 – (773). [122051]. Bestätigungsmeldung.

***Valeriana versifolia* Brügger**

CH/VS Val-d'Illiez, route forestière, torrent de Soix, 1210 m. [G]. Marais de tente; Flysch. GRENON, M. – 24/7/2001 – (505). [121954].

VIOLACEAE***Viola alba* Besser s.str.**

CH/GR Ramosch, Inntal, Bos-cha Grisch oberhalb Ramosch, Waldweg zwischen Plan Vna und Erms, 450 m SW von Pt. 1538, 1495 m. [C]. BISCHOFF, N. – 2001 – (982). [121759]. Neufund für das Engadin.

***Viola alba* subsp. *scotophylla* (Jord.) Nyman**

CH/GR Ramosch, Inntal, Gondas NE von Raschvella, 100 m E von Pt. 1224, 1250 m. [C]. BISCHOFF, N. – 2001 – (983). [121761]. Neufund für das Engadin.

***Viola pinnata* L.**

CH/GR Sent, Val d'Uina, neben der Brücke, gerade SE von Pt. 1389, 1390 m. [C]. BISCHOFF, N. – 2001 – (983). [121775] / Sent, Val d'Uina, neben der Strasse, gerade N von Pt. 1405, 1400 m. [C]. BISCHOFF, N. – 2001 – (983). [121773] / Ramosch, Inntal, Valgrisch E von Ramosch, zwischen der Strasse und dem Feldweg, 200 m NW von Pt. 1085.6, 1100 m. [C]. BISCHOFF, N. – 2001 – (982). [121772].