

Zeitschrift: Berner Geographische Mitteilungen
Herausgeber: Geographisches Institut Universität Bern, Geographische Gesellschaft Bern
Band: - (1988)

Anhang

Nutzungsbedingungen

Die ETH-Bibliothek ist die Anbieterin der digitalisierten Zeitschriften auf E-Periodica. Sie besitzt keine Urheberrechte an den Zeitschriften und ist nicht verantwortlich für deren Inhalte. Die Rechte liegen in der Regel bei den Herausgebern beziehungsweise den externen Rechteinhabern. Das Veröffentlichen von Bildern in Print- und Online-Publikationen sowie auf Social Media-Kanälen oder Webseiten ist nur mit vorheriger Genehmigung der Rechteinhaber erlaubt. [Mehr erfahren](#)

Conditions d'utilisation

L'ETH Library est le fournisseur des revues numérisées. Elle ne détient aucun droit d'auteur sur les revues et n'est pas responsable de leur contenu. En règle générale, les droits sont détenus par les éditeurs ou les détenteurs de droits externes. La reproduction d'images dans des publications imprimées ou en ligne ainsi que sur des canaux de médias sociaux ou des sites web n'est autorisée qu'avec l'accord préalable des détenteurs des droits. [En savoir plus](#)

Terms of use

The ETH Library is the provider of the digitised journals. It does not own any copyrights to the journals and is not responsible for their content. The rights usually lie with the publishers or the external rights holders. Publishing images in print and online publications, as well as on social media channels or websites, is only permitted with the prior consent of the rights holders. [Find out more](#)

Download PDF: 21.02.2026

ETH-Bibliothek Zürich, E-Periodica, <https://www.e-periodica.ch>

Beilagen zu Gächter E. K.: Die Quartiere der Stadt Bern und ihre Struktur

- 1: Quartiereinteilung 1980 (Volkszählungsquartiere)
- 2: Verzeichnis der Quartiernummern und Quartiernamen
- 3: Quantitative Analysen zur Quartierstruktur 1980.
Liste der verwendeten Variablen
- 4: Demographische Struktur 1980
Graphische Darstellung der Gruppenräume der 10 Quartiertypen
- 5: Quartiertypisierung 1980 (Demographische Struktur)

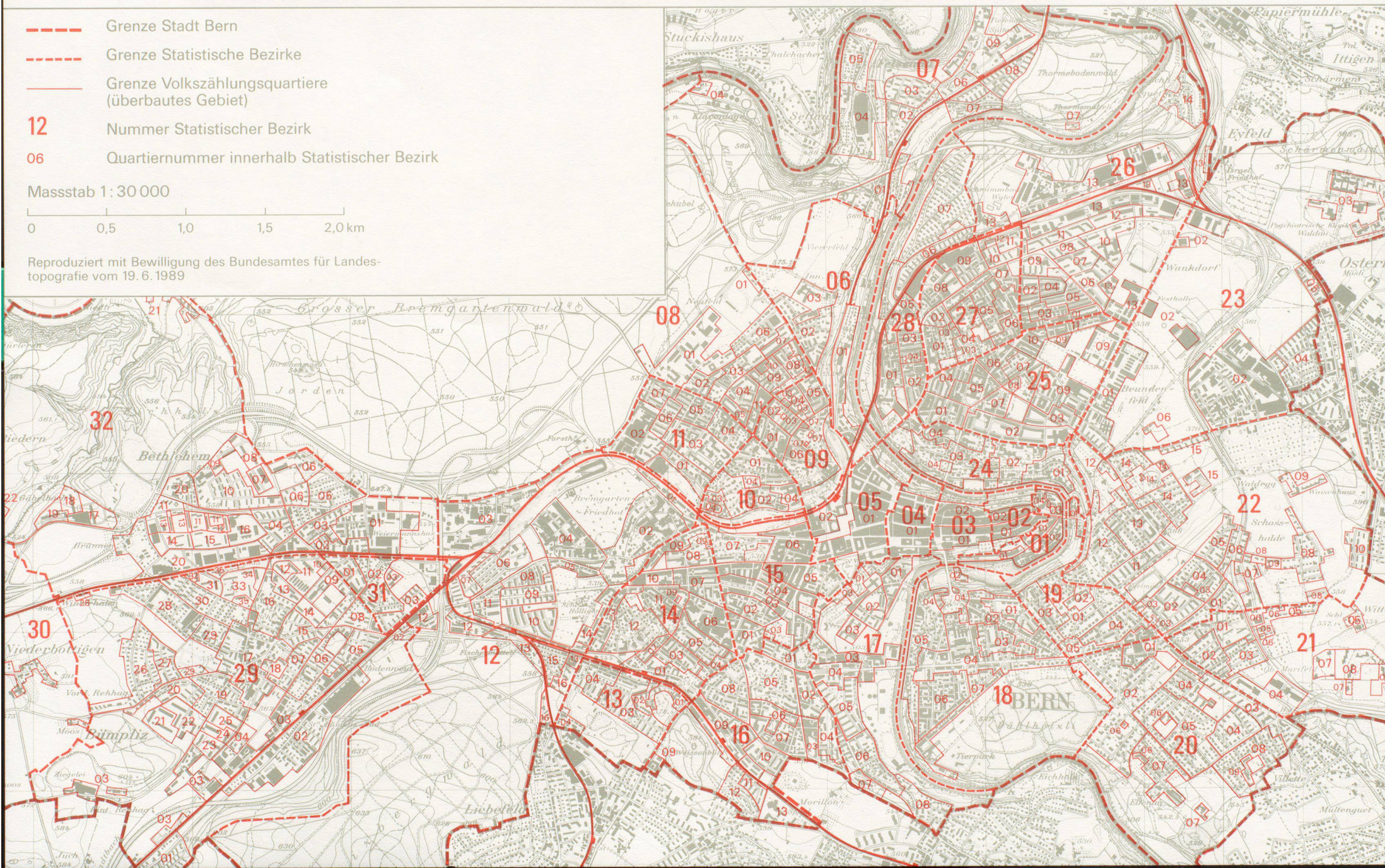


- Grenze Stadt Bern
- Grenze Statistische Bezirke
- Grenze Volkszählungsquartiere
(überbautes Gebiet)
- 12** Nummer Statistischer Bezirk
- 06** Quartiernummer innerhalb Statistischer Bezirk

Massstab 1:30 000

0 0,5 1,0 1,5 2,0 km

Reproduziert mit Bewilligung des Bundesamtes für Landes-
topografie vom 19.6.1989





Quartier Bezirk Nummer Name	Quartier Bezirk Nummer Name	Quartier Bezirk Nummer Name	Quartier Bezirk Nummer Name	Quartier Bezirk Nummer Name
1 0101 BADGASSE-MATTE NORD 2 0102 MATTE SÜD 3 0103 NYDEGG - 0104 NYDEGG-KHH	44 1107 FORSTWEG 11 MUESMATT 45 1201 LINDE-MURTENSTRASSE - 1202 INSELSPIHAL KHH 46 1203 GUETERBAHNHOF-WEYERMANNSHAUS 47 1204 OBERHOLLIGEN NORD 48 1205 OBERHOLLIGEN SÜD 49 1206 EGGIMANNSTRASSE 50 1207 BAHNSTRASSE 51 1208 SCHENKSTRASSE 52 1209 SCHLOSSSTRASSE 53 1210 STAEMPLI STRASSE 54 1211 AUSSERHOLLIGEN OST 55 1212 AUSSERHOLLIGEN WEST 56 1213 WEISSENSTEINSTRASSE WEST 57 1214 SCHLOSSMATTE 58 1215 FISCHERMAETTEL EHF 59 1216 FISCHERMAETTEL HH	101 1801 KIRCHENFELD NORDOST 102 1802 THUNSTRASSE WEST 103 1803 HALLWYSTRASSE OST 104 1804 HELVETIAPLATZ-KIRCHENFELDSTR. 105 1805 DALMAZI 106 1806 AEGERTENSTR.-BERNASTA. SÜD 107 1807 KIRCHENFELD SÜD-DAEHLHOELZLI 18 KIRCHENFELD 108 1901 KLOESTERLI-GRYPHENHUEBELI - 1902 MURISTALDEN KHH 109 1903 ALPENSTRASSE 110 1904 STEINERSTRASSE 111 1905 THUNSTRASSE NORDOST 19 GRYPHENHUEBELI 112 2001 BURGERNZIEL SÜD 113 2002 LINDENFELD-BRUNNADERN SW 114 2003 MUELINENSTRASSE-MURISTRASSE 115 2004 UNTERES MURIFELD NPH 116 2005 UNTERES MURIFELD EHF - 2006 ELFENAU KHH 117 2007 ELFENAU 118 2008 WILDERHETTWEG - 2009 ALEXANDRAWEG KHH 20 BRUNNADERN 119 2101 JOLIMONT 120 2102 MINOSTRASSE-GRUBENSTRASSE 121 2103 NELKENWEG - 2104 EGGOELZLI KHH 122 2105 BUCHSERSTRASSE-WITTIGKOFEN - 2106 MURIFELD KHH 123 2107 WITTIGKOFEN WEST HH 124 2108 WITTIGKOFEN WEST SH I 125 2109 WITTIGKOFEN WEST SH II 21 MURIFELD 126 2201 OSTRING SÜD 127 2202 SEGANTINISTRASSE-ANKERSTRASSE - 2203 BURGERNZIEL KHH 128 2204 GAETRISCHSTRASSE SÜD 129 2205 BUERGLINSTRASSE NORD 130 2206 OSTRING NORD 131 2207 GIACOMETTISTRASSE 132 2208 HINTERE SCHOSSHALDE - 2209 HINTERE SCHOSSHALDE KHH 133 2210 ROBINSONWEG 134 2211 EGELBERG 135 2212 LIEBEGG-ROSENBERG 136 2213 OBSTBERG 137 2214 SCHOENBERG 138 2215 OBERES GALGENFELD 22 SCHOSSHALDE 139 2301 BEUNDENFELD SÜDWEST 140 2302 UNT. GALGENFELD - GR. ALLMEND - 2303 KLINIK WALDAU KHH 141 2304 BURGELD 142 2305 SCHERMEWEG OST 143 2306 BAUGARTEN 23 BEUNDENFELD 144 2401 ALTENBERG OST - 2402 DIAKONISSENH.-SALEMSPIHAL KHH 145 2403 ALTENBERG WEST-RABBENTAL - 2404 ALTENBERG WEST KHH 24 ALTENBERG 146 2501 VIKTORIARAIN SÜD 147 2502 SPITALACKER SÜD 148 2503 SPITALACKER SÜDWEST 149 2504 VIKTORIARAIN NORD 150 2505 VIKTORIAPLATZ NORD	151 2506 MOSERSTRASSE NORD 152 2507 SPITALACKER MITTE - 2508 SPITALACKER KHH 153 2509 SPITALACKER OST-KASERNE 154 2510 HERZOGSTRASSE 155 2511 RODMATTSTRASSE SÜD 25 SPITALACKER 156 2601 RODMATTSTRASSE NORD 157 2602 MELCHTALSTRASSE WEST 158 2603 BREITFELDSTRASSE WEST 159 2604 MELCHTALSTRASSE OST 160 2605 BREITFELD EHF 161 2606 WALDSTÄETTERSTRASSE SÜD 162 2607 WALDSTÄETTERSTRASSE NORD 163 2608 WINKELRIEDSTRASSE SÜDWEST 164 2609 MARKUSKIRCHE 165 2610 WANKDOORFFELD MITTE 166 2611 WINKELRIEDSTRASSE NORDWEST 167 2612 WINKELRIEDSTRASSE NORDOST 168 2613 BREITFELD INDUSTRIE 169 2614 LOECHLIGUT 26 BREITFELD 170 2701 BREITENRAIN SÜDWEST 171 2702 BREITENRAIN NORDWEST - 2703 BREITENRAIN KHH 172 2704 WYLERSTRASSE-ALLMENDSTRASSE 173 2705 ALLMENDSTR.-ELISABETHENSTR. 174 2706 BREITENRAIN SÜDWEST 175 2707 STANDSTRASSE SÜD 176 2708 WYLER WEST 177 2709 WYLER MITTE 178 2710 WYLER SÜDWEST 179 2711 WYLER NORDOST - 2712 WYLER KHH 27 BREITENRAIN 180 2801 LORRAINE WEST 181 2802 LORRAINE SÜDWEST 182 2803 LORRAINE NORDOST - 2804 LORRAINE KHH 183 2805 LORRAINE NORD 184 2806 WYLERGUT SÜD 185 2807 WYLERGUT NORD 28 LORRAINE 186 2901 HOHLIEBI 187 2902 BODENWEID-AEÜSS. FREIBURGSTR. 188 2903 IND. BUEMPLIZ SÜD-WANGENMATT 189 2904 WEIDGASSE-WANGENSTRASSE 190 2905 BAHNHOFENWEG-BURGUNDERSTRASSE 191 2906 HOEHE-MORGENSTRASSE NORDOST 192 2907 MORGENSTRASSE NORDWEST 193 2908 HOEHE NORD 194 2909 SCHWABGUT OST - 2910 SCHWABGUT KHH 195 2911 SCHWABGUT SH/EFH 196 2912 SCHWABGUT SH 197 2913 SCHWABGUT SÜDWEST 198 2914 SCHWABGUT SÜDWEST 199 2915 BERNSTRASSE-ALEMANNENSTRASSE 200 2916 SCHLOSS BUEMPLIZ-KELTENSTR. 201 2917 BUEMPLIZ ZENTRUM - 2918 BAUGARTEN KHH 202 2919 STATTHAL TERSTRASSE 203 2920 KLEEFELDSTRASSE-BRUENACKER 204 2921 KLEEFELD WEST I 205 2922 KLEEFELD WEST II-ZENTRUM 206 2923 KLEEFELD-OBERMATT 207 2924 KLEEFELD OST I 208 2925 KLEEFELD OST II 209 2926 REHHAEG-WINTERHALEN 210 2927 FROESCHWATTSTRASSE 211 2928 STAPPENACKER-WINTERMATT 212 2929 BRUENENSTRASSE-FRIEDHOF 213 2930 BRUENENSTR.-STAPPENSTRASSE	214 2931 FELLERGUT WEST I 215 2932 FELLERGUT WEST II 216 2933 FELLERGUT OST I 217 2934 FELLERGUT OST II - 2935 FELLERGUT KHH 29 BUEMPLIZ - 3001 NIEDERBOTTIGEN-CHAES UND BROT - 3002 OBERBOTTIGEN-STATION RIEDBACH - 3003 NIEDERRIED-MATZENRIED-FORST - 3004 RIEDBACH-BUECH 30 OBERBOTTIGEN 218 3101 STOECKACKER NORDWEST 219 3102 STOECKACKER MITTE 220 3103 STOECKACKER SÜDWEST 31 STOECKACKER 221 3201 UNTERMATT INDUSTRIE 222 3202 UNTERMATTWEG 223 3203 LOOSLITRASSE-BUEMPLIZSTRASSE 224 3204 BLUMENFELD 225 3205 ALT-BETHLEHEM 226 3206 NEUHAUS 227 3207 BETHLEHEMACKER HH I 228 3208 BETHLEHEMACKER HH II 229 3209 BETHLEHEMACKER HH III 230 3210 BETHLEHEMACKER EHF 231 3211 TSCHARNERGUT HH 232 3212 TSCHARNERGUT SH NORDOST 233 3213 TSCHARNERGUT SH NORDWEST 234 3214 TSCHARNERGUT SH SÜDWEST 235 3215 TSCHARNERGUT SH SÜDWEST - 3216 TSCHARNERGUT KHH 236 3217 GAEBELBACH A 237 3218 GAEBELBACH B 238 3219 GAEBELBACH C 239 3220 FELLERSTR.-BRUENEN-EICHHOLZ 240 3221 RIEDERN-EYMATT 241 3222 RIEDERNRAIN 32 BETHLEHEM
4 0201 WEISSES QUARTIER SÜD 5 0202 WEISSES QUARTIER NORD 2 WEISSES QUARTIER 6 0301 GRUENES QUARTIER SÜD 7 0302 GRUENES QUARTIER NORD 3 GRUENES QUARTIER 8 0401 GELBES QUARTIER 4 GELBES QUARTIER 9 0501 ROTES QUARTIER - 0502 BURGERSPIHAL/BAHNHOF KHH 5 ROTES QUARTIER 10 0601 VORDERE ENGEHALDE 11 0602 ENGERIED - 0603 ENGERIED KHH 6 ENGERIED 12 0701 AEÜSSERE ENGE-HINT. ENGEHALDE 13 0702 KLEEFELD SÜD 14 0703 ROSSFELD NORD 15 0704 FELSNAU SÜD-NEUBRUECK 16 0705 FELSNAU NORD 17 0706 TIEFENAU MITTE 18 0707 AAREGG SÜD 19 0708 AAREGG NORD - 0709 TIEFENAU KHH 7 FELSNAU - 0801 LINDENHOF KHH-NEUF.-DREMG.W. - 0802 LAENGASSSTR.-HOCHFELDSTRASSE 21 0803 HOCHFELDSTR.-NEUFELDSTR. WEST 22 0804 HOCHFELDSTR.-SEIDENWEG WEST 23 0805 LAENGASSSTR. (SCHWEIZERBUND) 24 0806 BEAULTEUSTR.-HOCHFELDSTRASSE 25 0807 SIMONSTR.-NEUFELDSTRASSE NORD 26 0808 BRUECKFELD NORDOST 27 0809 BRUECKFELD SÜDWEST - 0810 BRUECKFELD KHH 28 0811 SEIDENWEG SÜD-MITTELSTRASS 29 0812 NEUBRUECKSTR.-MITTELSTRASSE 8 NEUFELD 30 0901 LAENGASSSTR.-GESELLSCH.STR. 31 0902 GESELLSCH.STR.-ZAEHRINGERSTR. - 0903 LAENGASSE KHH 32 0904 ZAEHRINGERSTR.-BRUECKFELDSTR. 33 0905 BIERHUEBELI - 0906 VORD. LAENGASSE-PARKTERRASSE 34 0907 VORDERE LAENGASSE KHH 9 LAENGASSE 35 1001 ERLACHSTRASSE 36 1002 STADTBACH MITTE 37 1003 STADTBACH WEST - 1004 STADTBACH KHH 10 STADTBACH 38 1101 DEPOTSTRASSE 39 1102 WALDHEIMSTRASSE SÜD 40 1103 AEBISTRASSE 41 1104 TOBLER 42 1105 GENOSSENWEG 43 1106 MUESMATT EHF	63 1401 WEISSENSTEINSTRASSE-MUNZINGER 64 1402 BRUNNMATTSTR.-PESTALOZZISTR. 65 1403 LENTULUSSTR.-CAECILIENSTRASSE 66 1404 SCHWARZENBURGSTRASSE NORDWEST 67 1405 HOFFENWEG 68 1406 PHILOSOPHENWEG-BRUNNHOF 69 1407 BRUNNMATT 70 1408 SCHLOESSLSTRASSE WEST - 1409 MATTENHOF KHH 71 1410 EFFINGERSTRASSE WEST 72 1411 BALDERSTR.-SCHWARTZTORSTRASSE 73 1412 HUBELMATT 74 1413 KOENIZSTRASSE NORDOST 14 MATTENHOF 75 1501 MONBIJOU SÜDWEST 76 1502 MATTENHOFSTR.-VILLETENH.STR. 77 1503 SCHWARTZTORSTRASSE OST 78 1504 HASLERSTRASSE-KÄPELLENSTRASSE 79 1505 MONBIJOU NORDOST 80 1506 EFFINGERSTR.-LAUPENSTR. OST 81 1507 VILLETTE 15 MONBIJOU 82 1601 SULGENBACH NORD 83 1602 MONBIJOUSTR.-WABERNSTR. NORD 84 1603 WANDER-SEFTIGENSTRASSE 85 1604 ROSCHISTRASSE 86 1605 EIGERPLATZ-SULGENAU 87 1606 WEISSENBUHLWEG-HOLZIKOFENWEG 88 1607 HOLZIKOFENWEG-SEFTIGENSTRASSE 89 1608 BEAUMONT 90 1609 SÜEDBAHNHOFSTR.-STEINHOELZLI 91 1610 ZWINGLSTRASSE 92 1611 CHUTZENSTRASSE-HECKENWEG 93 1612 KNUESLIHUBEL - 1613 ZIEGLERSPIHAL KHH 16 WEISSENBUHL 94 1701 MARZILI NORD 95 1702 MARZILI SÜD 96 1703 SULGENECK-GASWERK 97 1704 EIGERSTRASSE OST 98 1705 BUERENPARK 99 1706 SCHOENEGG - 1707 SCHOENEGG KHH 100 1708 AARBUEHL 17 SANDRAIN	101 1801 KIRCHENFELD NORDOST 102 1802 THUNSTRASSE WEST 103 1803 HALLWYSTRASSE OST 104 1804 HELVETIAPLATZ-KIRCHENFELDSTR. 105 1805 DALMAZI 106 1806 AEGERTENSTR.-BERNASTA. SÜD 107 1807 KIRCHENFELD SÜD-DAEHLHOELZLI 18 KIRCHENFELD 108 1901 KLOESTERLI-GRYPHENHUEBELI - 1902 MURISTALDEN KHH 109 1903 ALPENSTRASSE 110 1904 STEINERSTRASSE 111 1905 THUNSTRASSE NORDOST 19 GRYPHENHUEBELI 112 2001 BURGERNZIEL SÜD 113 2002 LINDENFELD-BRUNNADERN SW 114 2003 MUELINENSTRASSE-MURISTRASSE 115 2004 UNTERES MURIFELD NPH 116 2005 UNTERES MURIFELD EHF - 2006 ELFENAU KHH 117 2007 ELFENAU 118 2008 WILDERHETTWEG - 2009 ALEXANDRAWEG KHH 20 BRUNNADERN 119 2101 JOLIMONT 120 2102 MINOSTRASSE-GRUBENSTRASSE 121 2103 NELKENWEG - 2104 EGGOELZLI KHH 122 2105 BUCHSERSTRASSE-WITTIGKOFEN - 2106 MURIFELD KHH 123 2107 WITTIGKOFEN WEST HH 124 2108 WITTIGKOFEN WEST SH I 125 2109 WITTIGKOFEN WEST SH II 21 MURIFELD 126 2201 OSTRING SÜD 127 2202 SEGANTINISTRASSE-ANKERSTRASSE - 2203 BURGERNZIEL KHH 128 2204 GAETRISCHSTRASSE SÜD 129 2205 BUERGLINSTRASSE NORD 130 2206 OSTRING NORD 131 2207 GIACOMETTISTRASSE 132 2208 HINTERE SCHOSSHALDE - 2209 HINTERE SCHOSSHALDE KHH 133 2210 ROBINSONWEG 134 2211 EGELBERG 135 2212 LIEBEGG-ROSENBERG 136 2213 OBSTBERG 137 2214 SCHOENBERG 138 2215 OBERES GALGENFELD 22 SCHOSSHALDE 139 2301 BEUNDENFELD SÜDWEST 140 2302 UNT. GALGENFELD - GR. ALLMEND - 2303 KLINIK WALDAU KHH 141 2304 BURGELD 142 2305 SCHERMEWEG OST 143 2306 BAUGARTEN 23 BEUNDENFELD 144 2401 ALTENBERG OST - 2402 DIAKONISSENH.-SALEMSPIHAL KHH 145 2403 ALTENBERG WEST-RABBENTAL - 2404 ALTENBERG WEST KHH 24 ALTENBERG 146 2501 VIKTORIARAIN SÜD 147 2502 SPITALACKER SÜD 148 2503 SPITALACKER SÜDWEST 149 2504 VIKTORIARAIN NORD 150 2505 VIKTORIAPLATZ NORD	151 2506 MOSERSTRASSE NORD 152 2507 SPITALACKER MITTE - 2508 SPITALACKER KHH 153 2509 SPITALACKER OST-KASERNE 154 2510 HERZOGSTRASSE 155 2511 RODMATTSTRASSE SÜD 25 SPITALACKER 156 2601 RODMATTSTRASSE NORD 157 2602 MELCHTALSTRASSE WEST 158 2603 BREITFELDSTRASSE WEST 159 2604 MELCHTALSTRASSE OST 160 2605 BREITFELD EHF 161 2606 WALDSTÄETTERSTRASSE SÜD 162 2607 WALDSTÄETTERSTRASSE NORD 163 2608 WINKELRIEDSTRASSE SÜDWEST 164 2609 MARKUSKIRCHE 165 2610 WANKDOORFFELD MITTE 166 2611 WINKELRIEDSTRASSE NORDWEST 167 2612 WINKELRIEDSTRASSE NORDOST 168 2613 BREITFELD INDUSTRIE 169 2614 LOECHLIGUT 26 BREITFELD 170 2701 BREITENRAIN SÜDWEST 171 2702 BREITENRAIN NORDWEST - 2703 BREITENRAIN KHH 172 2704 WYLERSTRASSE-ALLMENDSTRASSE 173 2705 ALLMENDSTR.-ELISABETHENSTR. 174 2706 BREITENRAIN SÜDWEST 175 2707 STANDSTRASSE SÜD 176 2708 WYLER WEST 177 2709 WYLER MITTE 178 2710 WYLER SÜDWEST 179 2711 WYLER NORDOST - 2712 WYLER KHH 27 BREITENRAIN 180 2801 LORRAINE WEST 181 2802 LORRAINE SÜDWEST 182 2803 LORRAINE NORDOST - 2804 LORRAINE KHH 183 2805 LORRAINE NORD 184 2806 WYLERGUT SÜD 185 2807 WYLERGUT NORD 28 LORRAINE 186 2901 HOHLIEBI 187 2902 BODENWEID-AEÜSS. FREIBURGSTR. 188 2903 IND. BUEMPLIZ SÜD-WANGENMATT 189 2904 WEIDGASSE-WANGENSTRASSE 190 2905 BAHNHOFENWEG-BURGUNDERSTRASSE 191 2906 HOEHE-MORGENSTRASSE NORDOST 192 2907 MORGENSTRASSE NORDWEST 193 2908 HOEHE NORD 194 2909 SCHWABGUT OST - 2910 SCHWABGUT KHH 195 2911 SCHWABGUT SH/EFH 196 2912 SCHWABGUT SH 197 2913 SCHWABGUT SÜDWEST 198 2914 SCHWABGUT SÜDWEST 199 2915 BERNSTRASSE-ALEMANNENSTRASSE 200 2916 SCHLOSS BUEMPLIZ-KELTENSTR. 201 2917 BUEMPLIZ ZENTRUM - 2918 BAUGARTEN KHH 202 2919 STATTHAL TERSTRASSE 203 2920 KLEEFELDSTRASSE-BRUENACKER 204 2921 KLEEFELD WEST I 205 2922 KLEEFELD WEST II-ZENTRUM 206 2923 KLEEFELD-OBERMATT 207 2924 KLEEFELD OST I 208 2925 KLEEFELD OST II 209 2926 REHHAEG-WINTERHALEN 210 2927 FROESCHWATTSTRASSE 211 2928 STAPPENACKER-WINTERMATT 212 2929 BRUENENSTRASSE-FRIEDHOF 213 2930 BRUENENSTR.-STAPPENSTRASSE	214 2931 FELLERGUT WEST I 215 2932 FELLERGUT WEST II 216 2933 FELLERGUT OST I 217 2934 FELLERGUT OST II - 2935 FELLERGUT KHH 29 BUEMPLIZ - 3001 NIEDERBOTTIGEN-CHAES UND BROT - 3002 OBERBOTTIGEN-STATION RIEDBACH - 3003 NIEDERRIED-MATZENRIED-FORST - 3004 RIEDBACH-BUECH 30 OBERBOTTIGEN 218 3101 STOECKACKER NORDWEST 219 3102 STOECKACKER MITTE 220 3103 STOECKACKER SÜDWEST 31 STOECKACKER 221 3201 UNTERMATT INDUSTRIE 222 3202 UNTERMATTWEG 223 3203 LOOSLITRASSE-BUEMPLIZSTRASSE 224 3204 BLUMENFELD 225 3205 ALT-BETHLEHEM 226 3206 NEUHAUS 227 3207 BETHLEHEMACKER HH I 228 3208 BETHLEHEMACKER HH II 229 3209 BETHLEHEMACKER HH III 230 3210 BETHLEHEMACKER EHF 231 3211 TSCHARNERGUT HH 232 3212 TSCHARNERGUT SH NORDOST 233 3213 TSCHARNERGUT SH NORDWEST 234 3214 TSCHARNERGUT SH SÜDWEST 235 3215 TSCHARNERGUT SH SÜDWEST - 3216 TSCHARNERGUT KHH 236 3217 GAEBELBACH A 237 3218 GAEBELBACH B 238 3219 GAEBELBACH C 239 3220 FELLERSTR.-BRUENEN-EICHHOLZ 240 3221 RIEDERN-EYMATT 241 3222 RIEDERNRAIN 32 BETHLEHEM

EFH = Einfamilienhäuser
HH = Hochhäuser
SH = Scheibenhäuser
KHH = Kollektivhaushalt(e)

1 - 241 laufende Nummer der in die
Faktorenanalyse einbezo-
gen Quartiere
0101 - 3222 systematische Quartiernummer
(1. und 2. Stelle =
Statistischer Bezirk)

Weitere Angaben zur
Quartiereinteilung
siehe GAECHTER 1981
und GAECHTER 1986

Stadt Bern: Quantitative Analysen zur Quartierstruktur 1980

Liste der verwendeten Variablen

Beilage 3 zu
 Berner Geographische Mitteilungen 1988

Nr. Definition der Variablen / Inhalt des Datenfeldes

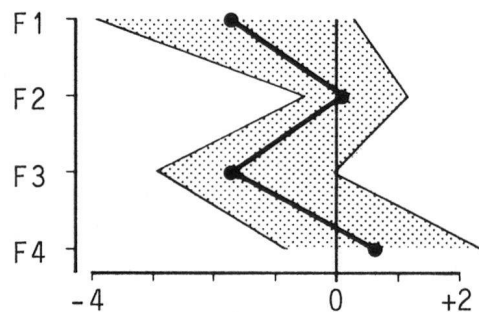
1	Volkszählungsquartiernummer (systematisch): 0101 bis 3222	
2	Veränderung der Wohnbevölkerung 1970-1980 in Prozent von 1970	
3	Fruchtbarkeitsziffer (Lebendgeborene 1980 pro 1000 Frauen zwischen 15 und 44 Jahren)	
4	Saldo der natürlichen Bevölkerungsbewegung 1980 (Lebendgeborene minus Todesfälle)	
5	Wohnbevölkerung 1980 (Anzahl Personen total)	
6	Weibliche Wohnbevölkerung 1980	
7	Ausländische Wohnbevölkerung 1980	
8	Wohnbevölkerung im Alter von 0-4 Jahren 1980	
9	" " 5-14 " "	
10	" " 15-19 " "	
11	" " 20-34 " "	
12	" " 35-49 " "	
13	" " 50-64 " "	
14	" " 65 und mehr Jahren 1980	
15	Wohnbevölkerung von 20 und mehr Jahren 1980 nach Zivilstand: Verheiratete Personen	
16	" " " " Geschiedene Personen	
17	" " " " Ledige Personen	
18	Wohnbevölkerung mit deutscher Muttersprache 1980	
19	Wohnbevölkerung mit Konfession Protestantisch 1980	
20	Personen mit Wohnort 1975 an der gleichen Adresse in der Stadt Bern wie 1980	(je Personen mit 5 und mehr Altersjahren und Antwort auf diese Frage)
21	" " an einer anderen Adresse in der Stadt Bern wie 1980	
22	" " in einer anderen Gemeinde als Bern	
23	Erwerbstätige Wohnbevölkerung (Voll und Teilzeit) 1980	
24	Erwerbstätige nach Stellung im Beruf 1980: Selbständigerwerbende	
25	" " Direktoren, leitende Angestellte	
26	" " übrige Angestellte	
27	" " gelernte Arbeiter	
28	" " an- und ungelernte Arbeiter	
29	Im sekundären Wirtschaftssektor (Industrie, Gewerbe, Bau) erwerbstätige Personen 1980	
30	Erwerbstätige Frauen in Prozent der Frauen zwischen 15 und 64 Jahren 1980	
31	Teilzeiterwerbstätige Frauen in Prozent der erwerbstätigen Frauen 1980	
32	Schüler und Studenten von 16 und mehr Jahren 1980	
33	Personen ohne Arbeitsweg (Wohn- und Arbeitsort auf demselben Grundstück)	
34	Zu Fuss zur Arbeit gehende Personen	(je in Prozent der Personen)
35	Ein öffentliches Verkehrsmittel benützende Personen	mit Angaben über den Arbeitsweg
36	Private Motorfahrzeuge (Automobil, Motorrad) benützende Personen	weg 1980)
37	Fahrrad, Motorfahrrad benützende Personen	
38	Privathaushalte total 1980	
39	Privathaushalte mit 1 Person 1980	
40	" 2 Personen 1980	
41	" 3 " "	
42	" 4-5 " "	
43	" 6 und mehr Personen 1980	
44	Familienhaushalte total 1980	
45	Familienhaushalte mit weiblichem Vorstand 1980 in Prozent der Familienhaushaltungen total	
46	Nichtfamilienhaushaltungen mit weiblichem Vorstand 1980 in Prozent der Nichtfamilienhaushaltungen total	
47	Anteil Untermieterhaushaltungen (Untermieterhaushaltungen dividiert durch die Anzahl besetzter Wohnungen x 100) 1980	

Nr. Definition der Variablen / Inhalt des Datenfeldes

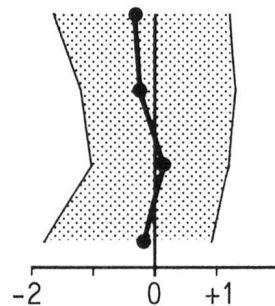
48	Anzahl Wohnungen 1980 nach der Bauperiode des Gebäudes: bis 1946	
49	" " " 1947 bis 1960	(je in Prozent der Wohnungen total)
50	" " " 1961 bis 1970	
51	" " " 1971 bis 1980	
52	Gebäude mit Wohnzwecken 1980: Einfamilienhäuser	
53	" " reine Wohngebäude mit 2-5 Wohnungen	(je in Prozent der Gebäude mit Wohnzwecken total)
54	" " reine Wohngebäude mit 6 und mehr Wohnungen	
55	" " andere Wohngebäude (mind. zur Hälfte Wohnzweck)	
56	" " sonstige Gebäude mit Wohnungen	
57	Wohnungen total 1980 nach Eigentümergruppen: Privatpersonen	(je in Prozent der Wohnungen total)
58	" " juristische Personen	
59	" " öffentliche Hand	
60	Besetzte Wohnungen total 1980	
61	Besetzte Wohnungen mit 1 Wohnraum 1980	
62	" " 2 Wohnräumen 1980	
63	" " 3 " "	
64	" " 4 " "	
65	" " 5 und mehr Wohnräumen 1980	
66	Vom Eigentümer selbst bewohnte Wohnungen in Prozent der besetzten Wohnungen	
67	Durchschnittlicher Jahresnettomietpreis der Wohnungen mit 1 Wohnraum 1980 in Fr.	
68	" " " 2 Wohnräumen 1980 in Fr.	
69	" " " 3 " "	
70	" " " 4 " "	
71	Durchschnittlicher Jahresnettomietpreis pro m ² Bruttowohnfläche 1980	
72	Bebauungsgrad (Gebäudegrundfläche dividiert durch Gesamtfläche)	
73	Anteil Wohnnutzung an der Bruttogeschossfläche in Prozent	
74	Bruttoausnutzungsziffer (Bruttogeschossfläche dividiert durch Quartierfläche)	
75	Bevölkerungsdichte 1980 (Einwohner pro Hektar Quartierfläche)	
76	Wohnfläche pro Einwohner (Bruttogeschossfläche Wohnnutzung dividiert durch Einwohnerzahl 1980)	
77	Beurteilung des Gebäudezustandes (Prozentanteil der Gebäude mit schlechtem äusserem Gebäudezustand; Aufnahmen des Geographischen Instituts der Universität Bern ca. 1985)	
78	Prozentuale Wahlbeteiligung an den Gemeindewahlen vom Dezember 1980: Stimmberechtigte Männer zwischen 35 und 49 Jahren	
79	" " " Stimmberechtigte Frauen zwischen 35 und 49 Jahren	
99	Datenfelder mit absoluten Zahlen (Anzahl Personen, Wohnungen usw.)	
99	Datenfelder mit relativen Zahlen (Prozentanteile, Kennziffern usw.)	

Nähere Angaben zur Quelle und zu den Definitionen der Daten
 siehe GAECHTER 1986

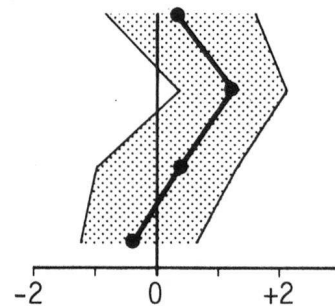
Gruppe 1 (16 Q.)



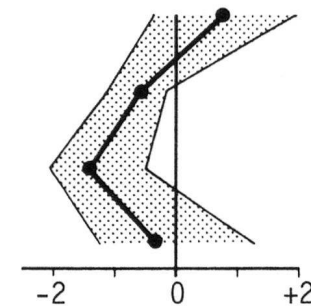
Gruppe 4 (53 Q.)



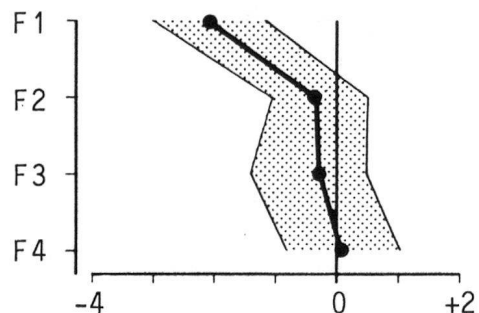
Gruppe 6 (29 Q.)



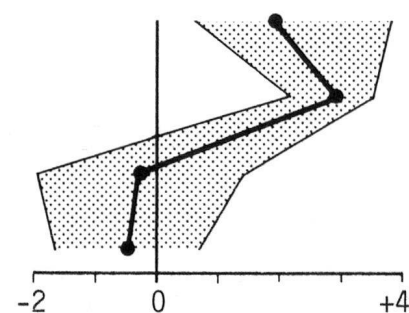
Gruppe 8 (10 Q.)



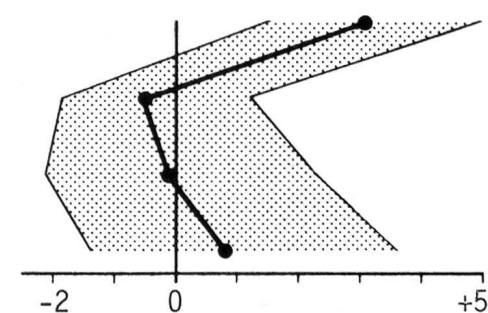
Gruppe 2 (35 Q.)



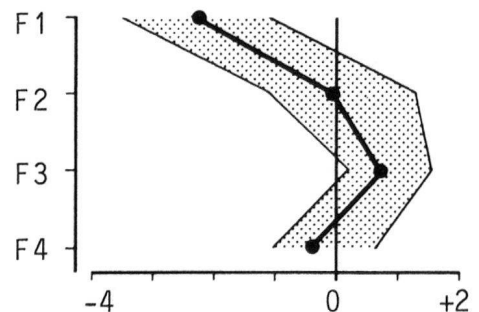
Gruppe 7 (9 Q.)



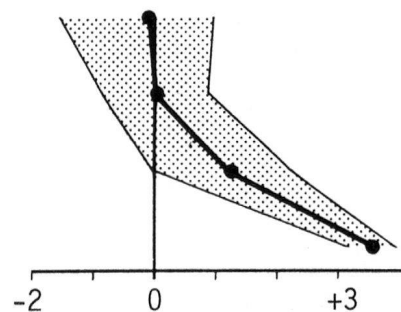
Gruppe 9 (35 Q.)



Gruppe 3 (18 Q.)



Gruppe 5 (4 Q.)



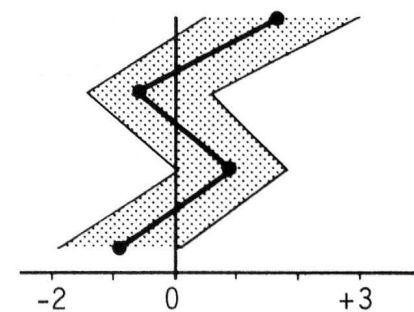
F1: Familienfaktor

F2: Niveaufaktor

F3: (Nicht-)Ausländerfaktor

F4: Neuzuzügerfaktor

Gruppe 10 (19 Q.)



F1 (Familienfaktor) in allen Figuren doppelt gewichtet



Quartiertypen

(weitere Erläuterungen siehe Beilage 4
und Text Abschnitt 5.3.2)



1



4



6



8



2



7



9



3



5




10



Kollektivhaus-
haltsquartiere



Ländliche
Quartiere



Nicht überbaute
Flächen u.a.

Masstab 1:30 000

