

Zeitschrift: Archéologie vaudoise : chroniques
Herausgeber: Archéologie cantonale du Vaud
Band: - (2017)

Rubrik: Rapport d'activité

Nutzungsbedingungen

Die ETH-Bibliothek ist die Anbieterin der digitalisierten Zeitschriften auf E-Periodica. Sie besitzt keine Urheberrechte an den Zeitschriften und ist nicht verantwortlich für deren Inhalte. Die Rechte liegen in der Regel bei den Herausgebern beziehungsweise den externen Rechteinhabern. Das Veröffentlichen von Bildern in Print- und Online-Publikationen sowie auf Social Media-Kanälen oder Webseiten ist nur mit vorheriger Genehmigung der Rechteinhaber erlaubt. [Mehr erfahren](#)

Conditions d'utilisation

L'ETH Library est le fournisseur des revues numérisées. Elle ne détient aucun droit d'auteur sur les revues et n'est pas responsable de leur contenu. En règle générale, les droits sont détenus par les éditeurs ou les détenteurs de droits externes. La reproduction d'images dans des publications imprimées ou en ligne ainsi que sur des canaux de médias sociaux ou des sites web n'est autorisée qu'avec l'accord préalable des détenteurs des droits. [En savoir plus](#)

Terms of use

The ETH Library is the provider of the digitised journals. It does not own any copyrights to the journals and is not responsible for their content. The rights usually lie with the publishers or the external rights holders. Publishing images in print and online publications, as well as on social media channels or websites, is only permitted with the prior consent of the rights holders. [Find out more](#)

Download PDF: 20.03.2026

ETH-Bibliothek Zürich, E-Periodica, <https://www.e-periodica.ch>

Une brève histoire de l'archéologie vaudoise en 2017

Nicole Pousaz

«L'absence de preuve n'est pas preuve d'absence»
William Cooper

La parution d'un nouveau numéro des *Chroniques d'Archéologie vaudoise* déclenche assurément l'interrogation suivante: vu les formidables trouvailles présentées cette année, les prochaines éditions auront-elles autant d'intérêt? Avec désormais six saisons de *Chroniques* dont le contenu et les points de vue se veulent aussi variés que les sites archéologiques du canton, la question du renouvellement des sujets se pose légitimement et notre lectorat sera sans doute avide de découvrir l'édition 2018. Il est vrai que le florilège de l'année dernière avait placé la barre très haut. Mais nul besoin d'être féru de passé pour savoir que l'histoire se répète, dans un *Perpetuum mobile*, et qu'on la réinvente à tout moment.

Il en va de même pour l'archéologie préventive telle qu'on la mène dans le canton. Les chantiers s'enchaînent et continueront de s'enchaîner au gré de l'accroissement de la population. A moins d'une révolution, tout à la fois de la société et de nos modes de vie, il faudra encore bâtir des logements, enterrer des parkings, construire des routes, édifier des équipements sportifs, doter tous ces endroits de réseaux d'eau, d'égouts, de câbles et les raccorder aux voies de transport. Quand, à leur tour, ces infrastructures vieilliront et demanderont à être entièrement refaites, les couches archéologiques qu'elles auront épargnées seront à nouveau l'objet de toutes les attentions, révélant des vestiges enthousiasmants.

S'il fallait désigner les endroits qui ont le plus attiré l'attention en 2017, nous dirigerions nos regards sans hésiter vers le nord du canton, quand bien même la région lémanique est demeurée riche en activités archéologiques, puisque des opérations d'envergure s'y sont poursuivies, en particulier dans le secteur de Vidy. L'article

dédié aux fouilles de Lausanne-CIO en donne un aperçu saisissant dans ce bulletin.

Trop d'archéologie pour une seule commune...

Par sa situation privilégiée entre lac et montagne, coteaux du pied du Jura et plaine de l'Orbe, il n'est guère étonnant que la commune de Grandson ait constitué depuis la Préhistoire une région favorable aux installations humaines ainsi que l'ont montré les fouilles autoroutières sur le tracé de l'autoroute A5.

Grandson a vu ainsi se développer coup sur coup trois chantiers d'archéologie préventive, motivés par le renouvellement de ses infrastructures: réfection des services dans le bourg, canalisation d'eaux le long des rives du lac de Neuchâtel et équipements sportifs bordant l'A5 (fig. 1).

La plus grande surprise remonte au printemps, lors d'une surveillance de chantier. Une station palafittique inédite était découverte à l'intérieur même du périmètre de protection de la station emblématique de Corcelettes-Les Violes (CH-VD-10), figurant sur la liste du Patrimoine mondial de l'UNESCO.

Depuis l'inscription des «Sites palafittiques préhistoriques autour des Alpes» en 2011, chaque état partenaire s'engage à les gérer avec une attention accrue, tout manquement dans la gestion de ce patrimoine de haute valeur étant susceptible de fragiliser la pérennité du classement. Avec ses 10 sites inscrits sur la huitantaine recensée sur les rives des lacs, le canton de Vaud se doit d'être tout particulièrement vigilant face aux travaux qui pourraient leur occasionner des déprédations. Aussi quand le projet d'installer une station de pompage dans la *Buffer zone* de CH-VD-10 a



Fig. 1
Grandson – Corcelettes-Les Pins. Fouille en tranchée de la nouvelle station palafittique du Néolithique final (© Archéologie cantonale, Lausanne, Y. André).

été soumis à l'Archéologie cantonale, elle a prescrit que les travaux de terrassement soient suivis de près par ses spécialistes. Dépassant les profondeurs généralement atteintes par les sondages ou carottages précédents, ce creusement est à l'origine de cette découverte inattendue. Recouverte par près de 2 m de sédiments, la station du Néolithique final n'avait jamais été repérée ni signalée auparavant. Une fouille préventive d'urgence, en tranchées, a dû être mise en place pour investiguer cette station dénommée Corcelettes-Les Pins.

Dans le secteur « Borné-Nau », lors de la mise à l'enquête du plan partiel d'affectation en 2014, l'Archéologie cantonale avait délivré un préavis demandant des sondages de diagnostic, vu la présence du site des Echâtelards repéré en 2003 lors de l'élargissement de l'autoroute A5. La première partie du diagnostic, précédant de peu la construction de la route de contournement et des installations sportives, s'est déroulée en septembre 2017. Elle a confirmé l'extension du site de l'âge du Bronze et fait apparaître un grand nombre de structures en creux (fosses, fossés,

foyers, etc.). Là aussi, pour ne pas retarder le calendrier des constructeurs, une fouille préventive d'urgence a dû être organisée en fin d'année. Les conditions climatiques extrêmes de cet hiver ont compliqué les opérations tant pour fouiller que pour gérer les terres décapées au profit des constructions.

Ces événements démontrent encore une fois combien la surveillance du territoire est soumise au hasard et à la fortune. Malgré tout le soin apporté à la détection des menaces et la mise à jour régulière des données dans la carte archéologique, la connaissance du sous-sol ne peut être que partielle tant que nous n'en aurons pas pu en diagnostiquer toute l'épaisseur et la superficie. Et encore, la faculté de découvrir les traces matérielles dépend-elle aussi des moyens techniques, des programmes de recherches voire des conditions climatiques et des qualités d'observation des archéologues de terrain. L'article consacré à la voie historique reliant Orbe à Yverdon illustre parfaitement l'un des aspects de cette problématique (cf. *infra* Enrichir la carte archéologique p.70-87).

...et beaucoup ailleurs dans le canton...

En 2017, le nombre de dossiers qui ont été soumis à l'Archéologie cantonale par la Centrale des autorisations en matière d'autorisations de construire (CAMAC) s'élève à 807 ce qui a nécessité la prescription de mesures conservatoires dans 254 cas. Outre ces dossiers, d'autres projets touchant à des régions archéologiques identifiées ou potentielles sont parvenus à la Section via les études d'impact sur l'environnement, les projets urbanistiques, les syndicats d'amélioration foncière, les dossiers de planification, etc. Plusieurs chantiers se sont ainsi mis en place dans des délais plus ou moins urgents, au fil de l'identification de sites, grâce à des surveillances de travaux, des sondages de diagnostic ou des trouvailles fortuites.

Dans l'agglomération antique de Lousonna-Vidy

La cinquième campagne des fouilles école de l'Université de Lausanne poursuit l'exploration d'un quartier d'habitation situé à l'entrée occidentale de l'agglomération. Les vestiges dégagés en 2017 montrent une succession de maisons particulièrement bien conservées à l'extrémité occidentale de la ville. Les premiers bâtiments à être édifiés, dès le premier tiers du 1^{er} siècle de notre ère, ont été suivis d'au moins six autres successifs,

construits jusqu'au 4^e siècle apr. J.-C. L'étude fine de plusieurs espaces artisanaux réservés à la production d'objets en fer permettra de reconstituer les gestes des forgerons antiques, ainsi que l'organisation interne de l'atelier.

Les importantes fouilles préventives occasionnées par la nouvelle Maison Olympique du Comité International Olympique (CIO) se sont achevées au printemps. Elles auront permis de dégager les restes de l'ancien port du *vicus* et environ 280 tombes médiévales. La sauvegarde de ces vestiges exceptionnels, dont deux jetées du port avec des bois encore en place, est une aubaine scientifique. Le prélèvement en vue d'étude de 1'500 bois romains gorgés d'eau constitue une extraordinaire collection de référence pour l'antiquité dans nos régions.

Un peu plus à l'ouest, sur le chantier de la STEP, d'autres fouilles préventives ont révélé là aussi une grande densité de vestiges. Au sud, une digue bordant la rive du lac à l'époque romaine a été découverte, composée d'un amas de blocs de pierres rectiligne, soutenu par des pieux et consolidé par des fiches en fer. Des bâtiments en terre et en bois sont implantés à proximité, probablement liés aux activités de pêche et de navigation. Au nord-est, d'autres bâtiments en terre et en bois sont apparus. La présence de plusieurs puits, les éléments de tissage et de métallurgie, retrouvés à proximité, parlent en faveur d'activités

Les acteurs sur le terrain

Les interventions sont réalisées majoritairement par nos deux mandataires principaux, Archeodunum SA et Archéotech SA, mais aussi par les collaborateurs permanents de l'Archéologie cantonale, renforcés par des auxiliaires. En ce sens, les trois chantiers récents menés à Grandson sont représentatifs de la structure administrative du canton et de l'affectation pertinente des ressources humaines et scientifiques disponibles. A Corcelettes-Les Pins, ce sont les préhistoriens de l'Archéo-

logie cantonale, spécialistes des sites palafittiques, qui ont réalisé cette opération bien particulière. A la rue Haute, ce sont Archeodunum SA et Archéotech SA qui se sont alliés pour mener cette recherche mêlant vestiges architecturaux et sépultures. A Borné-Nau, Archeodunum SA a réalisé les sondages et la fouille extensive des couches protohistoriques. Pour que le tableau soit complet, il manque à ce panel le chantier école de l'Université de Lausanne sis actuellement à Lousonna et les fouilles

menées à *Aventicum*, par l'équipe du Site et Musée romains d'Avenches (SMRA), sous l'égide du SIPaL. Ces recherches préventives en terre vaudoise occasionnent de nombreuses découvertes dont les principales, mentionnées *supra* et *infra*, font l'objet d'une fiche descriptive dans les Notices (cf. *infra* p. 97). L'on y trouvera pour chacune le nom des professionnels et entités mandatées pour leur bonne exécution.



artisanales consommatrices en eau. Enfin, au nord, la fonction d'un imposant édifice reste incertaine. Il en subsiste un épais soubassement quadrangulaire composé de blocs superposés liés au mortier, reposant sur une solide fondation de pieux. Sa position en extrémité ouest du port antique parle en faveur d'un repère de navigation.

Sur la colline de Saint-Laurent

Le chantier du tunnel du Lausanne-Echallens-Bercher (LEB) a permis d'exhumer une portion de l'ancien cimetière de la paroisse de Saint-Laurent sous le parc de la Brouette. Enfouis à faible profondeur, les cercueils en bois étaient dans un état de conservation exceptionnelle. Recensé sur la carte archéologique du canton, on ignorait si ce cimetière avait été détruit à la fin du 19^e siècle. Des sondages archéologiques préalables aux travaux l'ont identifié et conduit à une fouille préventive. Une cinquantaine de tombes ont été mises au jour, alignées en longueur dans le sens de la pente (fig. 2). Cette fouille offre une chance rare de documenter une période largement méconnue pour le territoire vaudois concernant le domaine funéraire. Malgré la faible distance temporelle, nos connaissances des conditions de vie des populations du 19^e s. – période de mutation

voyant apparaître une véritable révolution sanitaire – reposent encore sur de nombreux a priori, que les études anthropologiques et historiques viendront certainement contredire sur bien des points.

Quand les autoroutes se trouvent à l'étroit dans leur corset

La mise en service du tronçon de l'autoroute A5 entre Yverdon et la frontière neuchâteloise, en 2005, a marqué l'achèvement du réseau vaudois de routes nationales dont la construction a occasionné de nombreuses et très riches fouilles pendant des décennies, entre A1, A5, A9 et A12 (cf. *AVd. Chroniques 2014*, p. 58 à 71). Ce réseau, dont la construction a débuté en 1960, a vieilli et il est, par endroits, largement saturé. Depuis plusieurs années, l'Office fédéral des routes (OFROU) œuvre donc à sa modernisation. Les travaux sont de deux ordres : la suppression des goulets d'étranglement et l'entretien des bandes roulantes, tunnels et autres viaducs. En marge de ces énormes opérations en périphérie des villes, l'aménagement de bases de chantiers et de dépôts de terre destinés à être utilisés pendant plusieurs années occasionnent la reprise de sondages sur des secteurs que l'on croyait préservés pour longtemps.

Fig. 2

Lausanne – Parc de la Brouette. Fouille du cimetière du 19^e siècle (© O. Elias).



Fig. 3
Sondages OFROU 2017. Vue générale des sondages à Ecublens (© Archeodunum SA, K. Sauterel).

L'exploration systématique de plusieurs énormes surfaces a donc eu lieu en 2017, autour des échangeurs de Villars-Ste-Croix et d'Ecublens, points névralgiques du «goulet de Crissier» et entre Lausanne-Vennes et Chexbres, où la réfection des ouvrages d'art nécessite des travaux lourds et autant d'installations de chantiers. Ce suivi s'est déroulé avec fluidité et efficacité, en collaboration étroite avec Alexander von Burg, spécialiste Archéologie et Paléontologie au sein de l'OFROU (fig. 3). Si aucun vestige en dur n'a été mis au jour dans ces tranchées, elles ont livré de nombreuses traces d'occupation plus ténues, mais bien réelles : occupations en bordure d'anciens bras de rivière, fragments de céramique, trous de poteaux et fosses, d'époque pré- et protohistorique. Des rapports internes détaillés concluent ces opérations dont le financement est assuré par la Confédération et coordonné par l'Archéologie cantonale.

Du côté d'Aventicum

La croissance démographique spectaculaire d'Avenches continue d'avoir des effets sur la préservation du patrimoine archéologique enfoui. Des nouveaux quartiers d'habitat ont été planifiés, les infrastructures doivent être développées et les zones industrielles voient apparaître entrepôts et centres de logistique. Avenches est un des derniers endroits libres, en plaine, et proches de l'autoroute. Ce développement implique une consommation accélérée du sous-sol et plusieurs

interventions archéologiques ont dû être menées sur l'ensemble de la commune par l'équipe permanente du Secteur des fouilles du Site et Musée Romains d'Avenches (fig. 4).

Comme à *Lousonna*, tous ces éléments nouveaux, et inédits pour certains, enrichissent considérablement les connaissances du passé avenchois, et révolutionnent même notre compréhension de sa période helvète, précédant la conquête romaine, aux 2^e et 1^{er} siècle av. J.-C.

Cette pression immobilière en augmentation a nécessité un changement de stratégie en matière de financement des fouilles. Si jusqu'à récemment les ressources financières et humaines allouées à la Fondation Pro Aventico permettaient d'en conduire la plus grande partie, ce n'est désormais plus le cas. Les moyens sont désormais très vite entièrement absorbés par les chantiers préventifs et ne suffisent d'ailleurs pas à les couvrir tous, au vu des délais imposés par les maîtres d'ouvrage et l'échéance de leurs permis de construire. Ces derniers sont appelés à participer financièrement aux coûts, afin de pouvoir engager du personnel auxiliaire en renfort, à qui l'on puisse confier le travail de terrain. Même si la part ainsi refacturée aux constructeurs est loin d'absorber l'ensemble des coûts archéologiques, qui part de l'exhumation des vestiges, leur compréhension, leur prélèvement et leur étude jusqu'au conditionnement et la stabilisation des objets en vue de conservation, elle est source de longues négociations et de conflits virulents. Nous en

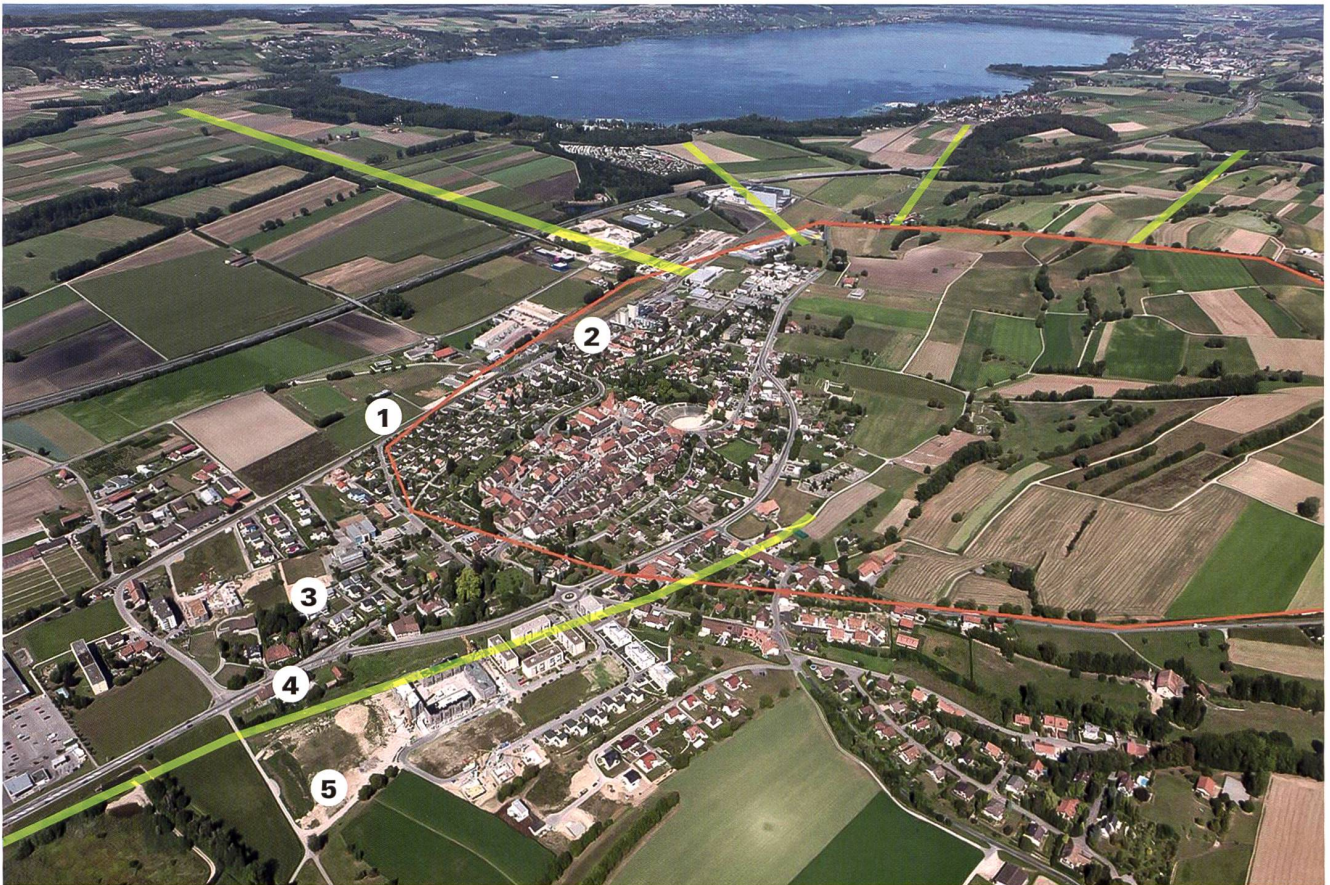


Fig. 4
Vue aérienne sur laquelle apparaissent le tracé de l'enceinte romaine en orange et les routes antiques en jaune, avec les principaux secteurs sur lesquels les archéologues ont intervenus en 2017 (© SMRA).

- 1 La zone sportive
- 2 La démolition de l'ancienne usine Aventica
- 3 Le collège de Sous-ville
- 4 La démolition de l'ancienne Brocante
- 5 Le quartier d'habitation de Sur Fourches

voulons pour preuve le recours déposé à la Cour de droit administratif et public du Tribunal cantonal par une société qui prévoit de construire trois immeubles d'habitation et deux bâtiments de service. La recourante conteste auprès du tribunal la décision du DFIRE lui demandant d'assumer des frais de fouilles préventives, en vertu du principe de causalité. Ledit principe implique que celui dont le projet va conduire à la destruction des vestiges archéologiques enfouis doive en supporter une partie des coûts avec l'aide de l'Etat. Il revient aux juges désormais d'arbitrer ce nouveau conflit entre constructeurs et défenseurs du patrimoine enfoui.

De bons soins dispensés aux édifices antiques romains

L'ensemble des monuments antiques d'Aventicum présentent d'importantes dégradations dues aux conditions climatiques ainsi qu'à leur usage, à tel point que plusieurs zones dangereuses ont dû être sécurisées ces dernières années. Les spécialistes du laboratoire de conservation-restauration du SMRA, dépendant du Service des affaires culturelles (SERAC), sont donc très occupés à dispenser les soins nécessaires au gré des constats et des situations d'urgence, parfois difficiles à déceler à

l'œil nu. Le théâtre romain fait partie des édifices dont les travaux de conservation ont été définis comme prioritaires par le canton qui a alloué un crédit pour traiter, depuis 2012, les endroits les plus dégradés. En 2017, seul un petit chantier s'est mis en place pour des travaux urgents de consolidation ainsi que des réparations aux mortiers mis à mal par un hiver particulièrement rigoureux.

L'amphithéâtre quant à lui, souffre particulièrement de son utilisation par les trois festivals qui font la renommée d'Avenches et qui rendent compliqué l'accès au monument pendant la belle saison, la seule apte aux travaux de maçonneries sur ces vestiges fragiles. Grâce à une année sans opéra, une équipe de restaurateurs-conservateurs a été engagée pour réaliser les consolidations urgentes dans les parties les plus dangereuses pour les visiteurs et les spectateurs des festivals. Devant la dégradation de ce monument très sollicité, nous avons demandé à l'architecte Michalis Zotos d'établir un constat d'état de la substance antique, rendue parfois invisible par les restaurations anciennes. Dans la lancée, il s'agira de mandater rapidement un ingénieur civil pour une expertise des arènes et de la Tour médiévale, en matière de danger et sécurité.



Fig. 5

Lucens – DABC. Stockage et nettoyage des bois appartenant aux jetées du port romain de Lousonna (© Archeodunum SA).



Dans les coulisses

Piscines et bois antiques

La découverte au printemps d'une deuxième jetée romaine sur le chantier de Lausanne-Vidy CIO a presque doublé le nombre total de bois humides antiques à conserver. Une nouvelle opération de transport a donc été nécessaire vers le Dépôt et abri des biens culturels (DABC) à Lucens. Au final, huit piscines et deux bennes étanchéifiées étaient stationnées à l'arrière du DABC. La maintenance et l'inventaire scientifique de ces bois imposants a nécessité le recours à deux auxiliaires, Guillaume Nicolet et Lisa Patoureau, pour épauler les collaborateurs du MCAH et d'Archeodunum SA dans cette tâche pharaonique. Il s'agissait d'abord de nettoyer soigneusement pieux, planches, madriers, avant de les mesurer, décrire et photographier. Afin de réduire le volume considérable des éléments stockés à l'issue de la fouille, leur examen préliminaire a été réalisé par Anne-Lyse Gentizon-Haller et Marc Haller (Archéologie Expérimentale et Techniques

Anciennes - Association Cascavel). Les bois non retenus pour une étude techno-typologique plus approfondie ont été mis au rebut, après prélèvement et mise sous vide d'une rondelle pour étude dendrochronologique par le LRD (fig. 5).

Archives, mobilier archéologique et matériel contemporain

Les locaux mis à disposition par le SIPaL comme base logistique aux recherches archéologiques menées sur le tracé du tronçon Grandson - Vauxmarcus de l'A5 vont prochainement être évacués au profit d'un autre Service de l'Etat. L'opération d'archivage lancée en 2016 s'est poursuivie durant le premier semestre 2017, toujours avec le renfort de Florence Bovay et Pascal Ducret. Le mobilier archéologique mis en caisse a pu être acheminé vers le DABC, la documentation de terrain rangée en boîtes d'archives a été rapatriée vers les archives de l'AC au SIPaL-Riponne et les sédiments qui n'ont plus de potentiel scientifique pourront être évacués en décharge avec le matériel désormais hors d'usage (containers, roulottes, etc.).



6A



6B

Fig. 6

Les portes d'Orbe-Boscéaz se sont ouvertes les 29-30 septembre et 1^{er} octobre, pour célébrer l'installation sur place d'un nouveau milliaire et permettre la visite de la mosaïque d'Achille à Skyros, dégagée pour l'occasion des voilages qui la protègent.

A Original du milliaire de Pompaples dédié à l'empereur Marc-Aurèle (166 apr. J.-C.) (© Archéologie cantonale, Lausanne, R. Gindroz).

B Fac-similé du milliaire réalisé par le laboratoire de restauration du Musée cantonal d'archéologie et d'histoire (© Archéologie cantonale, Lausanne, C. May Castella).

Fig. 7

Nouvelle mise en valeur de l'alignement de menhirs du Néolithique final à Lutry. Le monument actuel comporte 23 stèles d'origine, déplacées à quelques mètres de leur découverte (© Archéologie cantonale, Lausanne, F. Rohrbach).

Mise en valeur


Le milliaire découvert en 2013 dans la plaine de l'Orbe (cf. *AVd. Chroniques 2015*, p. 58-67) a été déposé à Orbe-Boscéaz dans un des pavillons abritant les mosaïques, accompagné de nouveaux panneaux sur les voies romaines et milliaires (fig. 6A). La copie elle-même a été installée à Pompaples sur le lieu de sa découverte, accompagnée d'un panneau explicatif (fig. 6B).

Découvert en 1984, l'alignement de menhirs de Lutry est unique: les pierres accolées forment un arc de cercle d'une vingtaine de mètres de longueur. Une copie de l'une des stèles qui présentait des gravures est exposée dans la vitrine du passage du Simplon et des panneaux explicatifs commentent ce remarquable ensemble mégalithique.

A l'occasion de la modernisation du parking de la Possession, la commune de Lutry a réaménagé le secteur des menhirs. Une nouvelle table d'informations a été mise en place à proximité (fig. 7B), bénéficiant des derniers résultats scientifiques, les mégalithes du canton ayant fait l'objet d'une publication de synthèse en 2016 (*Destins des mégalithes vaudois*, CAR 159).



7A



7B



Deuxièmes journées vaudoises d'archéologie et de numismatique (JVAN)

Le Musée cantonal d'archéologie et d'histoire et le Musée monétaire cantonal, en partenariat avec l'Archéologie cantonale vaudoise, le Cercle vaudois d'archéologie, l'Université de Lausanne ont réédité le rendez-vous annuel initié en 2016, durant le week end du 28 au 30 avril 2017. C'est « Au temps des Romains » que le grand public a été invité cette fois à se rendre. Animations, stands d'information, visites guidées des expositions permanentes et d'actualités ont été offertes gratuitement à tous. Grâce au thème retenu, c'est l'ensemble des musées romains du canton qui étaient appelés à participer aux journées publiques, en fonction de leurs disponibilités ou de leur programme d'événements. Les musées de Pully, Lausanne et Nyon se sont prêtés volontiers au jeu. Quant aux actualités de la recherche, elles ont été réduites à l'après-midi du vendredi afin de permettre aux collègues sur le terrain d'y participer et assister. Les sept présentations programmées ont offert un survol des principales fouilles, dont avaient été exclues les fouilles de longue haleine du Mormont, de Vufflens-la-Ville ou de Payerne, mieux connues grâce à diverses communications journalistiques et scientifiques.

Actualité de la recherche archéologique vaudoise 2016

Florent Ruzzu « Nyon. Le petit site protohistorique dans la Prairie »

Fabien Krähenbühl « Unique fenêtre sur le passé du village de Mollens et son ancien cimetière »

Anna Pedrucci « Restauration et archéologie au château de Grandson »

Mathias Glaus « La Tour-de-Peilz, sondage préliminaire dans le château haut primitif en vue du réaménagement du Musée du jeu »

Aurélien Schenk et Pierre Blanc « Du nouveau chez les Helvètes d'Avenches »

Romain Guichon « Du nouveau sur les origines et le port de *Lousonna* (chantiers SEL et CIO, 2015-2017) »

Nicolas Consiglio « Regard sur l'actualité de la recherche numismatique en 2016 »

**Fig. 8**

Grandson – Borné-Nau. Vue générale de la fouille du site de l'âge du Bronze (© Archéologie cantonale, Lausanne, Y. Dellea).

Quid des Chroniques 2017

Dans la suite logique de l'examen rétrospectif proposé sous la plume du professeur Daniel Paunier (cf. *AVd. Chroniques 2016*, p. 78-85), nous avons convié le professeur Alain Gallay à se livrer au même exercice analytique de la formation en préhistoire dispensée à l'Université de Genève. L'intérêt jamais démenti de ce dernier pour les processus théoriques et les recherches autour du discours archéologique, s'exprime ainsi parfaitement dans un article qui fait la part belle aux débuts du Département d'anthropologie et d'écologie à la Faculté des Sciences. A cet égard, il est passionnant de découvrir, ou de se remémorer, à quel point les réflexions menées au tournant des années 2000 sur la formation universitaire en archéologie, étaient novatrices et enthousiasmantes. On ne peut que regretter que le monde académique suisse romand n'ait pas réussi à s'unir pour que le diplôme romand devienne réalisable.

Plus en phase avec l'actualité, les spectaculaires découvertes opérées sous les bâtiments et jardins du CIO méritaient amplement qu'on y consacre quelques pages richement illustrées, d'autant plus que plusieurs autres chantiers dans ce périmètre pourtant déjà connu, complètent largement les données parfois anciennes ou partielles du *vicus de Lousonna*.

Démontrant encore une fois que les recherches ne font que commencer avec le dépôt d'un rapport de fouille, les résultats des analyses d'ADN des gens de Mont-la-Ville illustrent parfaitement le caractère hypothétique des interprétations archéologiques. Elles sont toujours à considérer comme des pistes de réflexion destinées à être validées ou infirmées, ce qui ouvre la porte à de nouvelles idées, aptes à orienter de nouvelles recherches. Deux articles mettent en lumière les activités des collaborateurs de la Section.

« Enrichir la carte archéologique » explicite de manière très éloquente la manière dont l'Archéologie cantonale gère, met à jour et entretient son système d'information géographique (SIG), avec les ressources dont elle dispose. Faire coïncider les périmètres de protection avec des vestiges dont la localisation n'est pas toujours évidente est un art difficile.

« Chasseurs-cueilleurs dans les Préalpes au cours du Postglaciaire » nous fait remonter au temps des premiers habitants du canton, dont les campements successifs ont laissé des traces découvertes en prospection d'altitude. L'archéologie ne se limite en effet pas aux fouilles préventives mais comprend aussi des recherches scientifiques qui s'inscrivent dans des programmes intercantonaux, supportées par des crédits nationaux.

Les collaborateurs permanents et auxiliaires

Entré en fonction comme nouveau secrétaire le 3 janvier, Fabien Rohrbach a pu reprendre les tâches mises en place par sa prédecesseure, Fabienne Lador Hertig, grâce à un bon transfert de connaissances entre les deux personnes.

Le remplacement de Valentine Chaudet a conduit à l'engagement dès le 3 avril d'Alice Vanetti, archéologue médiéviste. Elle a pu commencer à s'immerger dans les dossiers vaudois tout en parachevant en parallèle sa thèse de doctorat, qu'elle a soutenu à l'université de Neuchâtel le 1^{er} décembre avec succès.

Tout au long de l'année, les collaborateurs permanents ont eu du renfort bienvenu pour les aider à accomplir partie de leurs missions.

Thierry Schiffmann, dans le cadre de son service civil, a travaillé pour une période de 48 jours à 100%, de même que Roshanak Haddadi, étudiante, sur 3 mois à 20%, pour trier la documentation de AAM rapatriée à l'AC en 2016.

Dans la prolongation directe du remplacement de Marion Liboutet, pendant son congé maternité, Olivier Heubi a assumé de janvier à mars les tâches de Susan Ebbutt, afin qu'elle puisse se consacrer pleinement à son étude de la céramique de la *villa* romaine d'Yvonand-Mordagne.

L'engagement temporaire de Denise Leesch prolongé jusqu'au mois de mars, lui a permis de traiter les données des occupations mésolithiques des Prés-de-Vidy à Lausanne et de rédiger un cahier des charges précis de la future fouille préventive de ces niveaux préhistoriques.

Le projet Archéo V2, exposé dans les *Chroniques 2014* a connu plusieurs aléas en 2017. Des absences imprévisibles et la surcharge de travail des uns et des autres ont conduit au report successif de plusieurs échéances. L'équipe de projet a dû être reformée, tant du côté de la DSI que de l'AC. Pour assurer le rôle de responsable utilisateur qui puisse se consacrer entièrement à cette tâche, Valérie Piuze Loubier, archéologue et géomaticienne, a été engagée dès le mois de mai pour l'accompagnement de la conception de la future application jusqu'à la phase de tests. Malheureusement, l'annonce surprise en fin d'année de l'obsolescence

d'ArcheoWEB, a conduit la DSI à la décision de suspendre le projet d'évolution du SIG en attendant des jours meilleurs. Le rapport d'analyse préliminaire et le cahier des charges de la future application, validés en COPIL, serviront d'éléments de base pour la reprise de ce projet dont l'Archéologie cantonale attendait beaucoup. A l'heure de la dématérialisation des dossiers qu'ils soient de planification ou de mise à l'enquête, de la masse de données nouvelles qu'il nous appartient d'intégrer et mettre à disposition du citoyen, il est à craindre que l'Archéologie cantonale ne soit pas armée convenablement pour y faire face.

Tous les collaborateurs auxiliaires qui ont été engagés par le SIPaL en 2017 sont recensés selon leur affectation dans les lignes qui suivent.

Opérations en coulisses

Florence Bovay / Pascal Ducret / Roshanak Haddadi / Olivier Heubi / Denise Leesch / Guillaume Nicolet / Lisa Patoureau / Valérie Piuze Loubier / Thierry Schiffmann (civiliste)

Chantiers de fouilles et de restauration-conservation

- **Fey-En Loverens** - Sylvain Ozainne (responsable de chantier) / Dominique Baudais (ad-joint) / Marie Canetti / Toma Corvin / Sylvie Gobbo
- **Avenches Sur Fourches, Installations sportives, etc.** - Danny Jeanneret / Deborah Locatelli / Wendy Margot / Benoît Pittet / Olivier Presset / Toma Corvin / Denis Goldhorn / Ryan Hughes
- **Avenches Brocante** - Danny Jeanneret (responsable de chantier) / Aurélie Dorthe / Benoît Pittet / Olivier Presset
- **Grandson STAP-Les Pins** - Marie Canetti (ad-jointe) / Isabelle André / Toma Corvin / Joël Demotz / Sylvie Gobbo / Denis Goldhorn / Ryan Hughes / Chrystel Jeanbourquin / Guillaume Nicolet
- **Avenches Théâtre romain** - Chantal Borel / Romain Pilloud / Matthias Langlois / Yann Vejlupeck
- **Avenches Amphithéâtre romain et autres monuments** - Lionel Berger / Joao Lourenço de Sousa / Laurent Magnin / Anjo Weichbrodt



Épilogue

Nous espérons que ce traditionnel rapport de l'année 2017 donne le reflet le plus précis possible des diverses et variées activités de la Section archéologie du Service immeubles, patrimoine et logistique. Nous sommes toutefois bien consciente qu'il ne s'agit pas d'un tableau exhaustif car il faudrait y consacrer davantage de pages, y adjoindre moult graphiques, statistiques et chiffres, à l'instar des rapports d'activités d'institutions dotées d'équipes entières dévolues à la communication. Avec des tâches qui relèvent de domaines tels que gestion financière, ressources humaines, négociation, police des constructions, lois et jurisprudence, communication, édition, rédaction, archivage, géomatique, logistique, économat, informatique etc., l'Archéologue cantonale et ses collaborateurs sont appelés à faire valoir de nombreux talents en plus de ceux acquis dans un cursus universitaire, centré sur l'analyse historique et l'acquisition des techniques et connaissances inhérentes à la pratique d'une archéologie de terrain. Cette polyvalence, nécessaire face à l'essor actuel

de la construction et des menaces qu'elle occasionne sur les sites, implique qu'il devient de plus en plus difficile aux collaborateurs de se concentrer sur leurs missions à moyen ou long terme. Par bonheur, nous pouvons recourir au renfort de collègues auxiliaires, grâce à la compréhension, la bonne volonté et l'efficacité de l'ensemble des divisions du SIPaL, avec le plein accord de son chef, M. Philippe Pont. Il n'en reste pas moins que la survie de ce personnel intermittent dont tous les services d'archéologie ont expressément besoin, demeure un défi pour l'ensemble de la profession au niveau suisse et européen. La société pourra cependant toujours compter sur ce personnel, tant il est motivé par une vraie passion qui allie rêve d'enfant et plaisir incommensurable de découvrir de fragiles et émouvants témoignages du passé, avant de leur prodiguer les soins les plus tendres. Qu'ils en soient ici chaleureusement remerciés, de même que tous les professionnels qui œuvrent pour la même cause que la nôtre au sein des institutions et des entreprises, avec un identique enthousiasme!

Fig. 9

Vidy-CIO. Prélèvement des pieux de la jetée ouest du port de *Lousonna* (© Archéologie cantonale, Lausanne, S. Ebbutt).

Page suivante

Dernière étape des fouilles menées depuis 2015 sur le site de Sur Fourches à Avenches (© SMRA).



Publications et rapports

Revue

Archéologie vaudoise. Chroniques 2016, Lausanne, 2017.

Bulletin de l'Association pro Aventico, 57, 2016, Avenches, 2017.

Patrimoines. Collections cantonales vaudoises, No 2, Objets archéologiques. Une richesse partagée, Lausanne, 2017.

Monographies

Pierre Corboud, Gishan F. Schaeren, *Les Palafittes suisses. Swiss Coordination Group UNESCO Palafittes*, Guides d'art et d'histoire de la Suisse, SHAS, Berne, 2017.

Laurent Flutsch, Sophie Weber, *Trop c'est trop. Mythes et limites. Ouvrage accompagnant l'exposition du Musée romain de Lausanne-Vidy 4 mars 2017-7 janvier 2018*, Gollion, 2017.

Julia Genechesi et Lionel Pernet (dir.), *Les Celtes et la monnaie. Des Grecs aux surréalistes*, Publication à l'occasion de l'exposition à l'Espace Arlaud, Lausanne, du 1^{er} septembre au 12 novembre 2017, Document du Musée cantonal d'archéologie et d'histoire et du Musée monétaire cantonal, Lausanne, 2017.

Claire Huguenin (dir.), *Déclinaisons gothiques. Le portail Montfalcon de la cathédrale de Lausanne*, Publication à l'occasion de l'exposition à l'Espace Arlaud, Lausanne, du 1^{er} septembre au 12 novembre 2017, Document du Musée cantonal d'archéologie et d'histoire, Lausanne, 2017.

Lionel Pernet (dir.), *Révéler les invisibles. Collections du Musée cantonal d'archéologie et d'histoire, Lausanne 1852-2015*, Document du Musée cantonal d'archéologie et d'histoire, Lausanne-Gollion, 2017.

Emmanuelle Sauter (dir.), *A la Montagne. Une nécropole du 1^{er} siècle après J.-C. à Avenches*, Aventicum XXI, CAR, 167, Lausanne, 2017.

Richard Sylvestre, *Les graffiti sur céramique d'Aventicum (Avenches). Eléments de réflexion sur la population du Caput Civitatis Helvetiorum*, Documents du Musée romain d'Avenches, 28, Avenches, 2017.

Articles

Michel Aberson, Michel Fuchs, Sophie Thorimbert, «Nyon, rue Saint-Jean : l'inscription sous la terrasse», *AS*, 40, 2017, 1, p. 30-35.

Hugo Amoroso, «Avenches VD, Sous-Ville, parcelle no 480 (2016.13)», *AAS*, 100, 2017, p. 211.

Pierre Blanc, Laurent Francey, «Avenches VD, Près de la Gare - Derrière-les-Murs, parcelles 10, 11, 1868, 2543, 2546 (2015.07-2016.06)», *AAS*, 100, 2017, p. 222-223.

Yves Dubois, Thierry Luginbühl, «Deux mille pages pour un «palais»», *AS*, 40, 2017, 1, p. 4-15.

Guido Faccani, «Abbatiale de Payerne : travaux et études», *AS*, 40, 2017, 1, p. 44.

Justin Favrod, «Les débuts de Payerne revisités», *Passé simple. Mensuel romand d'histoire et d'archéologie*, no 28, octobre 2017, p. 29-30.

Mathias Glaus, «Lausanne VD, Rue de Bourg 8», *AAS*, 100, 2017, p. 261-263.

Mathias Glaus, Anna Pedrucci, «Nyon VD, Temple de Nyon», *AAS*, 100, 2017, p. 266-267.

Romain Guichon, «Lausanne VD, Vidy», *AAS*, 100, 2017, p. 233-234.




Romain Guichon, Sophie Thorimbert, Julien Bohny, «Lausanne VD, Vidy-Comité International Olympique», *AAS*, 100, 2017, p. 235-236.

Romain Guichon, «Lausanne-Vidy, siège du Comité International Olympique», *AS*, 40, 2017, 4, p. 45.

Christophe Henny, «Nyon VD, Route de Clémenty», *AAS*, 100, 2017, p. 237.

Christophe Henny, «Mies VD, Route des Châtillons 12 (parcelle 1047)», *AAS*, 100, 2017, p. 264.

Clément Hervé, «Les agglomérations de Nyon, Lausanne et Yverdon (Suisse). Trois exemples de l'ouest du plateau suisse entre Antiquité tardive et haut Moyen Âge», in Michel Kasprzyk et Martial Monteil (dir.), *Agglomérations, vici et castra du Nord de la Gaule entre Antiquité tardive et début du haut Moyen Âge*, Gallia, 74-1, 2017, p. 195-208.



Clément Hervé, Lucie Steiner, Mathias Glaus, Guido Faccani, « Payerne VD, Abbatale », *AAS*, 100, 2017, p. 268-269.

Clément Hervé, Romain Guichon, « Lausanne-Lousonna (VD, Suisse) : du vicus à la capitale d'évêché », *Association Française d'Archéologie Mérovingienne*, Bulletin de liaison 41, 2017, p. 52-54.

Bastien Julita, Anne Schopfer, Matthieu Demierre, « Vufflens-la-Ville VD, En Reverule », *AAS*, 100, 2017, p. 220.

Fanny Lanthemann, « Lausanne VD, Vidy Boulodrome », *AAS*, 100, 2017, p. 234-235.

Maelle Lhemon, « Avenches VD, Sur Fourches, parcelle no 4508 (2016.07) », *AAS*, 100, 2016, p. 211-212.

Livio Napoli, Anna Pedrucci, Mathias Glaus et Daniel de Raemy, « Grandson VD, Château de Grandson », *AAS*, 100, 2017, p. 259.

Livio Napoli, Anna Pedrucci, « Lucens VD, Terrasses du château et Porte de Combremont », *AAS*, 100, 2017, p. 293.

Claudia Nitu, Dorian Maroelli, « Eclépens / La Sarraz VD, Le Mormont », *AAS*, 100, 2016, p. 215-216.

Anna Pedrucci, Daniel de Raemy, François Menna, Aude-Line Pradervand, « Grandson VD, Rue Haute - Rue Jean-Lecomte - Place de l'église », *AAS*, 100, 2017, p. 291-292.

Florent Ruzzu, Christophe Henny, « Nyon VD, Petite Prairie », *AAS*, 100, 2017, p. 206.

Corinne Sandoz, « Ça coule de source ! Aqueduc et histoire d'eau dans la Nyon romaine », *AS*, 40, 2017, 3, p. 34-35.

Lucie Steiner, Fabien Krähenbühl, « Mollens VD, Ancienne Forge (Rue de l'Eglise 4) », *AAS*, 100, 2017, p. 264-265.

Mémoires

Guillaume Nicolet, *La Vy-Creuse: Réflexions sur un quartier périphérique de la Colonia Iulia Equestris*, dir. Professeur Thierry Luginbühl, Mémoire de Maîtrise universitaire ès Lettres en Sciences de l'Antiquité, Faculté des Lettres, Université de Lausanne, Lausanne, juin 2017.

Sofia Raszy-Dechaume, *Vevey Sainte-Claire: Fouilles 1996-2000*, dir. Professeur Thierry Luginbühl, Mémoire de Maîtrise universitaire ès Lettres en Sciences de l'Antiquité, Faculté des Lettres, Université de Lausanne, Lausanne, septembre 2017.

Louise Rubeli, *La périphérie urbaine occidentale du vicus de Lousonna-Vidy: La fouille-école de « Vidy-Boulodrome »*, dir. Professeur Thierry Luginbühl, Mémoire de Maîtrise universitaire ès Lettres en Sciences de l'Antiquité, Spécialisation Archéologie, Faculté des Lettres, Université de Lausanne, Lausanne, juin 2017.

Kilian Rustichelli, *Le temple de Derrière la Tour à Avenches (VD): un état des lieux suivi d'un essai d'étude des architectures*, dir. Professeur Michel Fuchs, Mémoire de Maîtrise universitaire ès Lettres en Sciences de l'Antiquité, Faculté des Lettres, Université de Lausanne, Lausanne, avril 2017.

Rapports

Apples. Gravière Les Délices. Parcelle 799. Etape C2. Int. 11785 / Aff. 491. Rapport d'opération archéologique 17-18 et 21-22 août 2017, Dorian Maroelli, Archeodunum SA, Gollion, septembre 2017.

Aubonne. Grand Rue no 33. Int. 11916. Investigations archéologiques, Aude-Line Pradervand, Archéotech SA, Epalinges, 21 décembre 2017.

Bavois. En Bernard. Int. 11799 / Aff. 477. Rapport d'opération archéologique avril-juin 2017, Clément Hervé, Audrey Gallay, Sophie Thorimbert, avec une contribution d'Aurélien Crausaz, Archeodunum SA, Gollion, janvier 2018.

Begnins. Le Fort. Int. 11783 / Aff. 472. Rapport de surveillance de travaux 22 février au 3 mars 2017, Morgan Millet, Archeodunum SA, Gollion, mars 2017.

Begnins (VD). Manoir. Int. 11811. Rapport d'intervention archéologique: analyse succincte des façades et des parois décrépies et suivi des travaux en sous-sol, mai-septembre 2017, Anna Pedrucci, Mathias Glaus, Livio Napoli, Archéotech SA, Epalinges, 13 mars 2018.

Bettens. Mont-de-Melley. Phase 1. Int. 11654 / Aff. 434. Rapport d'opération d'archéologie préventive du 7 juin au 20 octobre 2016, Aline Andrey, Archeodunum SA, Gollion, avril 2017.

Bioley-Magnoux. Int. 11480 / Aff. 421. Rapport de surveillance archéologique dans le cadre des travaux de réfection des services du 25 septembre 2015 au 9 juin 2017, Aline Andrey, Archeodunum SA, Gollion, août 2017.

Bioley-Magnoux. Route d'Oppens. Int. 11843 / Aff. 489. Rapport de surveillance archéologique dans le cadre des travaux d'extension des services entre Bioley-Magnoux et la gravière Roulin Frères SA du 26 juin au 13 juillet 2017, Aline Andrey, Archeodunum SA, Gollion, août 2017.

Bofflens. Valebin I. Int. 11774 / Aff. 473. Rapport de sondages archéologiques 27 février au 1^{er} mars 2017, François Menna, Archeodunum SA, Gollion, juin 2017.

Bonvillars. En Morbey, La Poissine. Int. 11802 / Aff. 480. Rapport de sondages du 24 avril au 3 mai 2017, Aline Andrey, Archeodunum SA, Gollion, décembre 2017.

Champagne. En Praz. Int. 11762 / Aff. 469. Rapport sur la campagne de sondages préliminaires dans le cadre du projet « Garage Lanthemann SA », 13-14 février et septembre 2017, François Menna, avec la contribution de Claudia Nitu, Archeodunum SA, Gollion, janvier 2018.

Chavannes-près-Renens. La Pala. Etape 1. Int. 11669 / Aff. 448. Rapport intermédiaire de diagnostic archéologique 11-12 et 18-29 juillet 2016, Sophie Thorimbert, Archeodunum SA, Gollion, juin 2017.

Chavannes-près-Renens. La Pala. Etape 2. Int. 11669 / Aff. 448. Rapport complémentaire de diagnostic archéologique 10-12 janvier 2017, Dorian Maroelli, Archeodunum SA, Gollion, janvier 2017.

Chavannes-près-Renens. La Pala. Int. 11769 / Aff. 448. Rapport de fouille archéologique d'évaluation 21 février au 1^{er} mars 2017, Dorian Maroelli, Archeodunum SA, Gollion, avril 2017.

Coppet VD. L'ancien Hôtel du Lac. Parcelle 87 - ECA 133 et 134. Analyse des bâtiments. Fouilles archéologiques, Jean-Blaise Gardiol, Sherlock Home, Moudon, avril 2017.

Corcelles-près-Concise. Au Village (résidence des Menhirs). Int. 11174 / Aff. 384. Rapport de fouilles du 3 au 29 septembre 2014, François Menna, Archeodunum SA, Gollion, mai 2017.

Cossonay. Grand Verney. Int. 11879 / Aff. 496. Rapport de sondages septembre 2017, Sandro Bolliger, Archeodunum SA, Gollion, septembre 2017.

Cossonay. Rue du Four. Int. 11851. Investigations archéologiques 2017, Aude-Line Pradervand, Archéotech SA, Epalinges, 15 janvier 2018.

Crassier. Int. 11611 / Aff. 445. Rapport de surveillance archéologique de la conduite de contournement (SITSE) et de la fouille de l'aqueduc Les Pralies avril-juin 2016, Christophe Henny, Archeodunum SA, Gollion, mars 2017.

Cudrefin. Ch. Derrière-les-Vignes 10 (parcelle 444). Int. 11808 / Aff. 483. Rapport sur les campagnes de sondages préliminaires dans le cadre du projet « Les Jardins japonais » 16 mai 2017, François Menna, Archeodunum SA, Gollion, juillet 2017.

Daillens (VD). Temple. Fouille partielle du choeur désaffecté. Int. 11283. Rapport d'intervention archéologique et étude pluridisciplinaire autour des sépultures 2014-2017. Vol. I Rapport. Vol. II Annexes graphiques et listings. Vol. III Rapports spécialisés, Anna Pedrucci, Mathias Glaus et alii, Archéotech SA, Epalinges, 28 février 2018.

Faug. Pâquier-aux-Oies. Int. 11600 / Aff. 441. Rapport d'opération d'archéologie préventive mars et novembre 2016 et mars-avril 2017, François Menna, avec la contribution d'Aurélié Crausaz, Archeodunum SA, Gollion, mars 2018.

Fey. Loverens. Int. 11324. Première campagne de fouille 2015. Rapport préliminaire et compléments 2017, Elena Burri-Wyser, Géraldine Nater, Archéologie cantonale, Lausanne, février 2017.

Fey. Loverens. Int. 11788. FL17. Rapport de fouille mars-avril 2017, Elena Burri-Wyser, Sylvain Ozainne, Dominique Baudais, Archéologie cantonale, Lausanne, mai 2017.

Genolier. La Tourbière. Int. 11931 / Aff. 604. Rapport de sondages archéologiques 14 septembre 2017, Bastien Julita, Archeodunum SA, Gollion, novembre 2017.

Gilly. Le Grand Clos. Parcelle 222. Int. 11837 / Aff. 486. Rapport de sondages du 21 au 22 juin 2017, Aline Andrey, Archeodunum SA, Gollion, juin 2017.

Gingins. Le Molard aux Morts. Int. 11738 / Aff. 466. Rapport de diagnostic archéologique 23 novembre 2016, Thibaud Constantin, Archeodunum SA, Gollion, août 2017.

Les enduits peints de Lausanne-Vidy, tranchée CAD (VYA13), Yves Dubois, Sophie Bujard, Pictoria, Recherches suisses sur les revêtements antiques, Lausanne, mars 2017.



Lausanne-Vidy. Route de Vidy 4. Int. 11798 / Aff. 478. Rapport de surveillance archéologique avril-mai 2017, Morgan Millet, Archeodunum SA, Gollion, juin 2017.



Lausanne-Vidy. Tranchée SEL VYV15. Int. 11369 / Aff. 397. Rapport d'opération archéologique 24 mars 2015 au 17 février 2016, Romain Guichon, Archeodunum SA, Gollion, octobre 2017.

Lausanne-Vidy. Chemin du Bois-de-Vaux 40. Int. 11640 / Aff. 431. Rapport de l'opération archéologique liée au projet du Patio 23.05.au 16.11.2016, Fabien Krähenbühl, Archeodunum SA, Gollion, novembre 2017.

Lausanne. La Grangette. Int. 11929 / Aff. 603. Rapport de sondages archéologiques 4 au 6 octobre 2017, Alain Steudler, Archeodunum SA, Gollion, décembre 2017.

Le Mormont. Eclépens/La Sarraz. Int. 11986 / Aff. 267. Intervention du 4 avril au 30 septembre 2016, Claudia Nitu, Dorian Maroelli, Archeodunum SA, Gollion, décembre 2017.





CH - Les Clées. Sur les Crêts 2017 (CLC17). Int. 11860. Charbons de bois. Rapport d'analyse radiocarbone par AMS LRD17/R7492R, Jean-Pierre Hurni, Bertrand Yerli, Laboratoire romand de dendrochronologie, Cudrefin, 13 décembre 2017.

L'Isle. Rue du Château, du Levant, de la Ville, des Sources, Route des Marais. Int. 11323 / Aff. 393. Rapport de surveillance archéologique dans le cadre des travaux de réfection des services (étape 1) du 6 mars 2015 au 20 septembre 2016, Aline Andrey, Archeodunum SA, Gollion, mai 2017.

L'Isle. Le Château. Int. 11847 / Aff. 488, Rapport de surveillance archéologique dans le cadre des travaux d'assainissement des eaux claires et des eaux usées juin-août 2017, Aline Andrey, Archeodunum SA, Gollion, novembre 2017.

Lutry. Projet d'entretien de la N09 Venues-Chexbres, TP3, parcelles DP 182 et 3961. Int. 11967 / Aff. 607. Rapport de sondages archéologiques 27-28 novembre 2017, François Menna, Archeodunum SA, Gollion, février 2018.

Mies. Route des Châtillons 12. Nécropole du Haut Moyen Age de la Crota. Int. 11363 / Aff. 408. Rapport de surveillance et de fouille archéologique 20 au 29 mai 2015, 7 au 22 juin 2016, Christophe Henny, Archeodunum SA, Gollion, février 2017.

Mont-la-Ville. Les Ouches. Parcelles 223, 496, 497, 511, 512. Int. 11653 / Aff. 447. Rapport de surveillance archéologique du 1^{er} au 29 juin 2016, Aline Andrey, Archeodunum SA, Gollion, février 2017.

Morges (VD). Grand-Rue 70. Int. 11825. Sondages diagnostiques. Construction d'une cage d'ascenseur, Livio Napoli, Aude-Line Pradervand, Archéotech SA, Epalinges, 9 juin 2017.

Morges. Rue Louis-de-Savoie no 58. Parcelle 63. Int. 11775. Investigations archéologiques, Aude-Line Pradervand, Archéotech SA, Epalinges, 7 novembre 2017.

Nyon. Rue Neuve. Pose d'un collecteur d'eau usée. Int. 11733 / Aff. 1020. Rapport de surveillance archéologique du 14 octobre au 1^{er} novembre 2016, Christophe Henny, Archeodunum SA, Gollion, mars 2017.

Nyon. Avenue Viollier 22. Int. 11064 / Aff. 1006. Rapport d'opération préventive. Sondages 17-21 mars 2014. Fouilles 2 avril-8 mai, 16-27 juin et 10 septembre 2014, Christophe Henny, Archeodunum SA, Gollion, octobre 2017.

Nyon. Rue de Rive 22C. Parcelle 4642. Int. 11875 / Aff. 1022. Rapport de sondages archéologiques 4-5 septembre 2017, Christophe Henny, Archeodunum SA, Gollion, novembre 2017.

Nyon. La Petite Prairie. Int. 11617, 11470 et 10755 / Aff. 165 et 1015. Rapport d'opération archéologique 2015-2016, Florent Ruzzu, Christophe Henny, Archeodunum SA, Gollion, novembre 2017.

Nyon. Centre d'enseignement post-obligatoire (CEPN). Int. 11770 / Aff. 1021. Rapport de surveillance archéologique mars-octobre 2017, Clément Hervé, avec la collaboration de Christophe Henny, Archeodunum SA, Gollion, novembre 2017.

Nyon. Ruelle du Forum 2 / Rue Maupertuis 5, parcelle 161. Int. 11836 / Aff. 186. Rapport d'intervention archéologique 6 juillet 2016, 3 février 2017, 24 mai au 15 juin 2017, Christophe Henny, Archeodunum SA, Gollion, février 2018.

Orbe. Chemin du Suchet. Int. 11930 / Aff. 605. Rapport de sondages, Bastien Julita, Archeodunum SA, Gollion, novembre 2017.

Orbe. Rue des Remparts. Int. 11861. Réfection des canalisations et du sol de la rue/suivi de tranchée, Livio Napoli, Archéotech SA, Epalinges, 6 novembre 2017.

Payerne. Les Jardins de Montpellier. Parcelles 294, 5312, 5622, 5624. Int. 11401 / Aff. 415. Rapport d'opération archéologique 28-31.07.2015, 22.09 au 14.12.2015, 22-23.02.2016, 29.02 au 4.03.2016, 25-27.04.2016, Dorian Maroelli, Archeodunum SA, Gollion, juillet 2017.

Payerne. Rue Montpellier, parcelle 282. Int. 11766 / Aff. 470. Rapport de documentation archéologique 13 février 2017, Clément Hervé, Archeodunum SA, Gollion, juillet 2017.

Prangins. En Messerin. Int. 11765. Surveillance archéologique. Extension de la gravière, secteur ouest Mont Trotty. Etape 3, Manuel

Mottet, Gabriele Giozza, ARIA SA, Sion, mars 2017.

Provence. Parc éolien. Int. 10520. Prospections archéologiques préventives. UP 1 à 7. Socles A-1, A-3 A-4, A-5, B-5, C-3 et l'emplacement appelé station. Investigations sur le terrain du 19 juin au 14 août 2016, Murielle Montandon, Vestigatio, L'Auberson, mai 2017.

Rolle. Grand-Rue 71. Int. 11746. Ancienne grange. Surveillance et fouille archéologique, sondage extérieur, Yanick Bourqui, Archéotech SA, Epalinges, février-avril 2017.

CH - Sainte-Croix. Le Château SC13. Intervention 10859. Charbons de bois. Rapport d'analyse radiocarbone par AMS LRD17/R7495R, Jean-Pierre Hurni, Bertrand Yerly, Laboratoire romand de dendrochronologie, Cudrefin, 30 octobre 2017.

Saint-Légier. La Chiésaz. Chemin du Champ-aux-Lièvres. Int. 11735 / Aff. 464. Rapport de suivi archéologique octobre 2016-avril 2017, Clément Hervé, Archeodunum SA, Gollion, mai 2017.

Saint-Légier. La Chiésaz. « Home Salem ». Int. 11884 / Aff. 498. Rapport de sondages 19 septembre 2017, Bastien Julita, Archeodunum SA, Gollion, octobre 2017.

Saint-Légier. La Chiésaz. En Grandchamp. Int. 11883 / Aff. 500. Rapport de sondages archéologiques 14 septembre 2017, Bastien Julita, Archeodunum SA, Gollion, novembre 2017.

Suscévoz. Taconnet, Rue des Fontaines, Grande Vigne, Prodesse. Int. 11776 / Aff. 471. Rapport de surveillance archéologique dans le cadre des travaux d'assainissement et de mise en souterrain du réseau électrique 6 mars au 19 avril 2017, François Menna, Archeodunum SA, Gollion, juin 2017.

Ursins. Prairie du Bre. Int. 11493 / Aff. 424. Rapport de fouilles du 14 au 23 octobre 2015, François Menna, Archeodunum SA, Gollion, février 2017.

Ursins. Chemin des Sources. Parcelle no 349. Int. 11803 / Aff. 482. Rapport d'opération préventive, Aline Andrey, Archeodunum SA, Gollion, novembre 2017.

Villars-Ste-Croix/Bussigny-près-Lausanne/Crissier/Écublens/Chavannes-près-Renens. N01.08 Suppression du goulet d'étranglement de Crissier. Int. 11848 / Aff. 487. Rapport de sondages archéologiques 18 juillet au 28 août 2017, François Menna, avec les contributions de Claudia Nitu et Clément Hervé, Archeodunum SA, Gollion, mars 2018.

Vugelles-La Mothe. La Mothe. Int. 11777 / Aff. 474. Rapport de diagnostic archéologique 6 mars 2017, Clément Vorlet, Archeodunum SA, Gollion, mars 2017.

CH - Vully-les-Lacs. Chabrey - Montbec I. Site palafittique. Campagne printemps 2015. Campagne hiver 2017. Rapport d'expertise dendrochronologique LRD17/R7398, Jean-Pierre Hurni, Bertrand Yerly, Laboratoire romand de dendrochronologie, Cudrefin, 24 mars 2017.

Yverdon. Usine Arkina - Boxer. Int. 11764. Rapport de sondages février 2017, Ariane Winiger, Yannick Dellea, Archéologie cantonale, Lausanne, février 2017.

Yverdon-les-Bains. Int. 12104. Rapport sur les sondages archéologiques effectués dans la station d'épuration des eaux de la ville d'Yverdon-les-Bains (VD), en juin 2016 et juin 2017, Pierre Corboud, Christiane Pugin, Groupe de recherche en archéologie préhistorique, Laboratoire d'archéologie préhistorique et anthropologie, Institut F.-A. Forel, Université de Genève, juillet 2017.

Yverdon-les-Bains. Place Pestalozzi. Int. 11731. Suivi de tranchées / Projet d'implantation de bornes pour les manifestations et réfection du système électrique, 25 au 31 novembre 2016 et 6 mars au 24 avril 2017, Livio Napoli, Archéotech SA, Epalinges, 12 janvier 2018.

Yverdon-les-Bains. Y-Parc. Int. 11969 / Aff. 548. Rapport sur les investigations archéologiques dans le cadre du projet Incyte 30 novembre au 1^{er} décembre 2017, François Menna, Archeodunum SA, Gollion, janvier 2018.

Yverdon-les-Bains et Montagny-près-Yverdon. Route de contournement sud (secteurs Centre et Ouest). Int. 11976 / Aff. 549. Rapport archéologique sur les sondages géologiques et pédologiques 14 au 20 décembre 2017, François Menna, Archeodunum SA, Gollion, février 2018.

