

Manöver-Karte für den Truppenzusammenzug von 1861

Autor(en): [s.n.]

Objektyp: **Appendix**

Zeitschrift: **Allgemeine schweizerische Militärzeitung = Journal militaire suisse = Gazzetta militare svizzera**

Band (Jahr): **7=27 (1861)**

Heft 36

PDF erstellt am: **25.09.2024**

Nutzungsbedingungen


Die ETH-Bibliothek ist Anbieterin der digitalisierten Zeitschriften. Sie besitzt keine Urheberrechte an den Inhalten der Zeitschriften. Die Rechte liegen in der Regel bei den Herausgebern.

Die auf der Plattform e-periodica veröffentlichten Dokumente stehen für nicht-kommerzielle Zwecke in Lehre und Forschung sowie für die private Nutzung frei zur Verfügung. Einzelne Dateien oder Ausdrucke aus diesem Angebot können zusammen mit diesen Nutzungsbedingungen und den korrekten Herkunftsbezeichnungen weitergegeben werden.

Das Veröffentlichen von Bildern in Print- und Online-Publikationen ist nur mit vorheriger Genehmigung der Rechteinhaber erlaubt. Die systematische Speicherung von Teilen des elektronischen Angebots auf anderen Servern bedarf ebenfalls des schriftlichen Einverständnisses der Rechteinhaber.

Haftungsausschluss

Alle Angaben erfolgen ohne Gewähr für Vollständigkeit oder Richtigkeit. Es wird keine Haftung übernommen für Schäden durch die Verwendung von Informationen aus diesem Online-Angebot oder durch das Fehlen von Informationen. Dies gilt auch für Inhalte Dritter, die über dieses Angebot zugänglich sind.



MANÖVER-KARTE

FÜR DEN

TRUPPENZUSAMMENZUG

von 1861


nach den gegenwärtig vorhandenen Materialien

gezeichnet von

A. von Mandrot

eidg. Oberst I. im Generalstab.

Maasstab: 100,000



M. Die Höhen sind in Metern angegeben.



Erklärung. (Legende.)

- Hauptstrasse. (Grande Route)
- Fahrweg. (Route carrossable)
- Saumweg. (Chemin à mulets)
- Fusweg. (Sentier)
- o Pfarrkirche. (Eglise paroissiale)
- o Kirche. (Eglise)
- ⊕ Kapelle. (Chapelle)
- ⋯ Häuser. (Maisons)
- ⊠ Wald. (Bois et Forêts)

Stärke des Truppenzusammenzugs.
(Force du Rassemblement de Troupes)

- Sappeur Compagnie (Compagnie de Sappeurs) N°5. Argans (Argente)
- Berg-Batterie (Batterie de Montagne) N°27. Wallis (Valais)
- N°35 id.
- Guiden Compagnie (Compagnie de Guides) N°5. Graubünd. (Grisons)
- N°7. Genève
- Infanterie Bataillon (Batt. d'Infanterie) Bern (Berne) N°
- Grandbünd. (Grisons) N°
- Wald (Valais) N°
- Wald (Valais) N°
- Scharschützen Comp. (Comp. de Carabiniers) N°7. Wallis (Valais)
- N°11. Schwyz
- N°37. St. Gallen (S. Gall)
- N°45. Tessin.

CARTE DES MANŒUVRES

DU

RASSEMBLEMENT DE TROUPES

de 1861


d'après les matériaux existants actuellement

Dessinée par

A. de Mandrot

L' Colonel fédéral d'Etat Major

ECHELLE: 100,000



M. Les hauteurs sont indiquées en mètres.