

Zeitschrift: Der Fourier : offizielles Organ des Schweizerischen Fourier-Verbandes und des Verbandes Schweizerischer Fouriergehilfen

Herausgeber: Schweizerischer Fourierverband

Band: 64 (1991)

Heft: 9

Rubrik: Neue Landeskarten

Nutzungsbedingungen

Die ETH-Bibliothek ist die Anbieterin der digitalisierten Zeitschriften auf E-Periodica. Sie besitzt keine Urheberrechte an den Zeitschriften und ist nicht verantwortlich für deren Inhalte. Die Rechte liegen in der Regel bei den Herausgebern beziehungsweise den externen Rechteinhabern. Das Veröffentlichen von Bildern in Print- und Online-Publikationen sowie auf Social Media-Kanälen oder Webseiten ist nur mit vorheriger Genehmigung der Rechteinhaber erlaubt. [Mehr erfahren](#)

Conditions d'utilisation

L'ETH Library est le fournisseur des revues numérisées. Elle ne détient aucun droit d'auteur sur les revues et n'est pas responsable de leur contenu. En règle générale, les droits sont détenus par les éditeurs ou les détenteurs de droits externes. La reproduction d'images dans des publications imprimées ou en ligne ainsi que sur des canaux de médias sociaux ou des sites web n'est autorisée qu'avec l'accord préalable des détenteurs des droits. [En savoir plus](#)



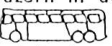



Terms of use

The ETH Library is the provider of the digitised journals. It does not own any copyrights to the journals and is not responsible for their content. The rights usually lie with the publishers or the external rights holders. Publishing images in print and online publications, as well as on social media channels or websites, is only permitted with the prior consent of the rights holders. [Find out more](#)





Download PDF: 18.04.2026

ETH-Bibliothek Zürich, E-Periodica, <https://www.e-periodica.ch>

WIE BESUCHE ICH DEN ARMEETAG 91?

- Mit den Mitteln des öffentlichen Verkehrs
 - Ich löse ein  nach Luzern
 - und benütze die fahrplanmässigen und die rechtzeitig publizierten Extra-
 - steige in Luzern in den am Bahnhofplatz bereitstehenden , der mich zum Gelände des Armeetages bringt
- Im Nahbereich zu  oder mit dem 
- Mit einem Car-Unternehmen direkt auf das Gelände
- Ausnahmsweise oder bei besonderen Umständen mit dem 

Aber: ich weiss, dass auf dem Glände des Armeetages

 - nur ganz wenige  zur Verfügung stehen.
 - ich stelle deshalb mein  auf einem günstig gelegen Parkplatz, weit ausserhalb von Emmen und Umgebung, ab und benütze ab dort die  oder den 

Neue Landeskarten

Der Hit der Landestopographie für 1991!

3 Karten als Set in einer Plastikhülle

Schweiz 1291 – 1991

Jubiläumskarte, 1:1'000'000

Eine geschichtlich-geographisch-politische Information, damals und heute.

Weg der Schweiz

1:25'000

Die offizielle Wanderkarte der Stiftung «Weg der Schweiz», schön und informativ für den Ausflug der Familie an den Urnersee.

Generalkarte der Schweiz

1:300'000

Die ganze Schweiz auf einem Blatt, mit einfachem gradzahligem Maßstab, die ideale Kombination von Übersicht und Detail.

Alle 3 Karten zusammen zum Jubiläumspreis von Fr. 19.90.

NB: Dieses Angebot gilt nur solange Vorrat und für das Jubiläumsjahr 1991!

Schweiz 1291 – 1991

Aus Anlass des 700-Jahre-Jubiläums der Eidgenossenschaft erscheint eine Karte mit der Gegenüberstellung der politisch-geographischen Situation in den Jahren 1291 und 1991.

Der Autor, Professor Dr. Georges Grosjean, hat auf diesen Karten unter anderem die wichtigsten Verkehrswege eingetragen. In einer kleineren Übersichtskarte wird die Lage der Schweiz vor 700 Jahren innerhalb des Habsburgischen Reiches dargestellt. Auf der Rückseite des Kartenblattes sind die Erläuterungen in deutscher, französischer, italienischer, romanischer und englischer Sprache zu finden.

Eine echte Bereicherung für den geschichtlich Interessierten und eine anschauliche Darstellung in die Hand des Schülers!

Verkaufspreis: Fr. 7.50