

Zeitschrift: Anthos : Zeitschrift für Landschaftsarchitektur = Une revue pour le paysage
Herausgeber: Bund Schweizer Landschaftsarchitekten und Landschaftsarchitektinnen
Band: 15 (1976)
Heft: 1

Artikel: Big Cottonwood Regional Park in Salt Lake City, USA = Big Cottonwood Regional Park à Salt Lake City, Etas-Unis = Big Cottonwood Regional Park in Salt Lake City/USA
Autor: [s.n.]
DOI: <https://doi.org/10.5169/seals-134761>

Nutzungsbedingungen

Die ETH-Bibliothek ist die Anbieterin der digitalisierten Zeitschriften auf E-Periodica. Sie besitzt keine Urheberrechte an den Zeitschriften und ist nicht verantwortlich für deren Inhalte. Die Rechte liegen in der Regel bei den Herausgebern beziehungsweise den externen Rechteinhabern. Das Veröffentlichen von Bildern in Print- und Online-Publikationen sowie auf Social Media-Kanälen oder Webseiten ist nur mit vorheriger Genehmigung der Rechteinhaber erlaubt. [Mehr erfahren](#)

Conditions d'utilisation

L'ETH Library est le fournisseur des revues numérisées. Elle ne détient aucun droit d'auteur sur les revues et n'est pas responsable de leur contenu. En règle générale, les droits sont détenus par les éditeurs ou les détenteurs de droits externes. La reproduction d'images dans des publications imprimées ou en ligne ainsi que sur des canaux de médias sociaux ou des sites web n'est autorisée qu'avec l'accord préalable des détenteurs des droits. [En savoir plus](#)

Terms of use

The ETH Library is the provider of the digitised journals. It does not own any copyrights to the journals and is not responsible for their content. The rights usually lie with the publishers or the external rights holders. Publishing images in print and online publications, as well as on social media channels or websites, is only permitted with the prior consent of the rights holders. [Find out more](#)

Download PDF: 16.04.2026

ETH-Bibliothek Zürich, E-Periodica, <https://www.e-periodica.ch>

Big Cottonwood Regional Park in Salt Lake City, USA

Landschaftsarchitekten:
Maas & Graessli Landscape Architects,
AILA
Beratende Architekten:
Jackson, Shapr & Pinegar, AIA
Unternehmer:
G. A. Linnebach Construction Company

Big Cottonwood Regional Park à Salt Lake City, Etats-Unis

Architectes paysagistes:
Maas & Graessli, architectes
paysagistes AILA
Architectes-conseils:
Jackson, Shapr & Pinegar, AIA
Entrepreneurs:
G. A. Linnebach Construction Company

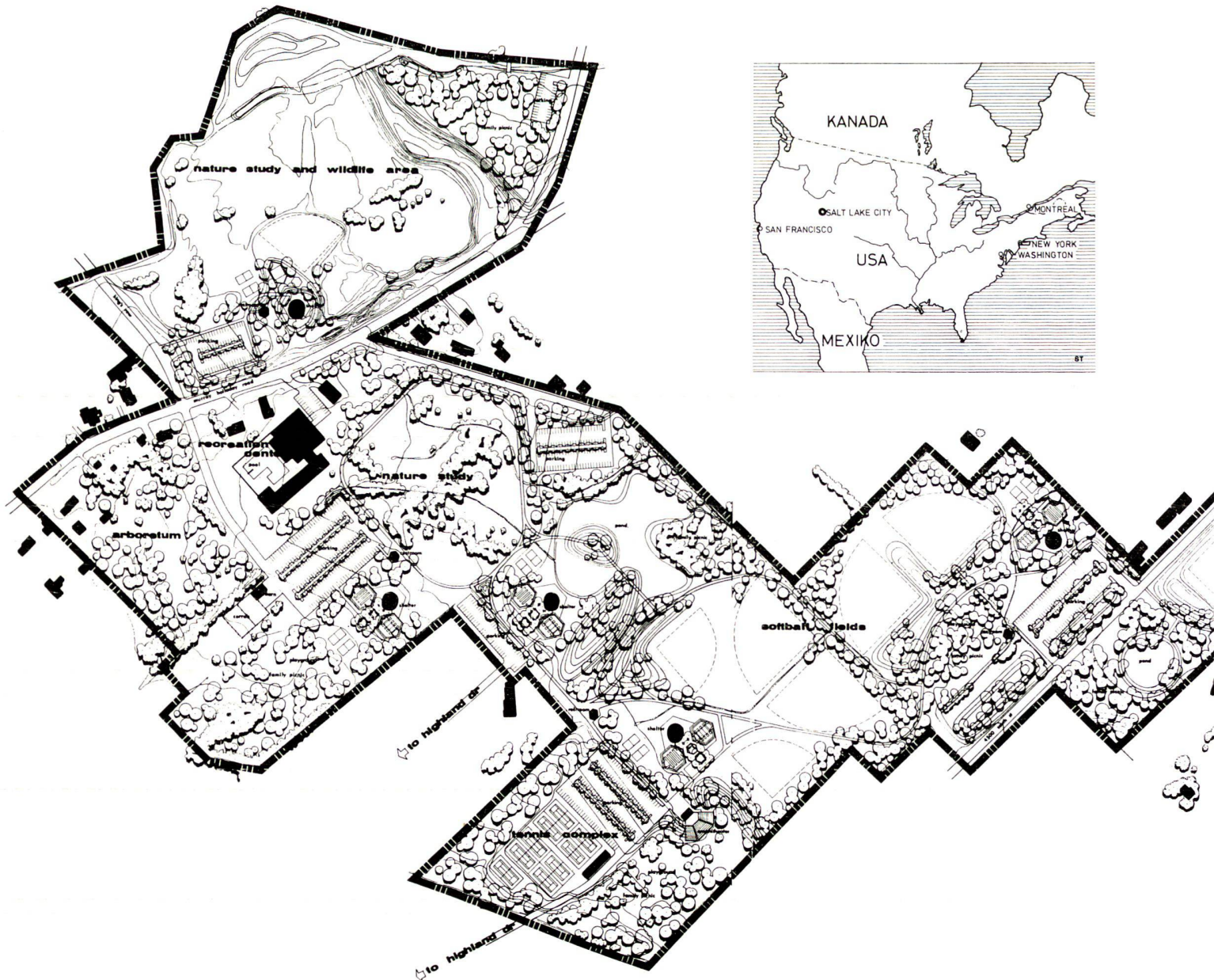
Big Cottonwood Regional Park in Salt Lake City/USA

Landscape Architects: Maas & Graessli
Landscape Architects, AILA
Consulting Architects:
Jackson, Shapr & Pinegar, AIA
Contractor: G. A. Linnebach Construction
Company

Der Big Cottonwood Regional Park dehnt sich über 817 000 m² im Herzen der Grafschaft Salt Lake. Es ist eines der grössten Parkprojekte des Salt Lake County Recreation and Parks Department. Es sollen damit zwei grössere Ziele oder Zwecke erreicht werden. Das erste ist die Schaffung dringend benötigter Erholungsräume für die rasch anwachsende Bevölkerung des städtischen Salt Lake County, und das andere ist die Bereitstellung eines den Abfluss von Flutwasser verzögernden Sees, der während des Frühlingsabflusses in Funktion

Le Big Cottonwood Regional Park s'étend sur plus de 817 000 m² au cœur du comté de Salt Lake. Il s'agit en l'occurrence d'un des plus grands projets du Salt Lake County Recreation and Parks Department. Ce projet permet de combler deux lacunes. La première est de donner à la population en pleine croissance de la ville de Salt Lake County la zone de délassement dont elle manquait jusqu'à présent. La seconde était de ménager un lac comme déversoir indispensable pour éviter les dégâts du printemps.

Big Cottonwood Regional Park is a 220 acre site located in the heart of Salt Lake County. It is one of the largest park projects engaged in by the Salt Lake County Recreation and Parks Department. The Big Cottonwood Regional Park project criteria is based on accomplishing two major goals or objectives. The first is to provide greatly needed recreational facilities for the rapidly growing population of urban Salt Lake County. The second objective is to develop a flood water retention pond which would be put into use



tritt, wenn grosse Wasserführung in den Flüssen ausgedehnte Flutschäden verursachen würde.

Der Standort des Big Cottonwood Regional Park wurde auf Grund seiner Naturschönheiten gewählt, die eine mehrfache Nutzung des Bodens zur Erreichung der beiden Hauptziele ermöglichen würden. Der Millcreek durchfliesst den südlichsten Teil des Parks, und die grösseren Grenzen des Parks liegen innerhalb der Auenebene. Durch den Bau von Hügeln und Deichen zur Kontrolle des Flutwassers würde die mögliche Zerstörung praktisch dadurch ausgeschaltet, dass diese Wasser durch das Tiefland kanalisiert würden, in dem der grössere Teil des Big Cottonwood Regional Park angelegt ist.

Zum Generalplan des Standortes gehören ein Erholungszentrum mit einem Schwimmbaden von olympischer Grösse und eine Turnhalle. Dazu kommt eine Anlage für Fussball, wo auch andere organisierte Spiele stattfinden können.

Eingebettet in den Park sind sechs öffentliche Schutzhallen für je 200 Personen. Dort kann gekocht und gegessen werden, und Sportanlagen mit Rasen und hartem Boden befinden sich in der Nähe. Heute sind bereits zwei dieser Komplexe vollendet.

Vier grosse Sportanlagen sind reizvolle und anregende Zentren für das schöpferische Spielerlebnis.

Der Generalplan sieht auch eine Tennisanlage, Gebiete für die Beobachtung von Natur und Wildbestand, Familien-Picknick-Plätze, Ruheräume, Parkplätze abseits der Strassen, ein Amphitheater, Arboretum, kleine Seen für Kanufahrten und Segeln, private Betriebe und eine Zahl von Ballspielplätzen vor. Alle sind untereinander durch ein System von Fuss- und Fahrradwegen sowie auch durch Reitwege verbunden.

L'emplacement du Big Cottonwood Regional Park a été choisi en fonction des beautés naturelles qu'il abrite et des possibilités d'utilisation qui permettaient ainsi de remplir les deux fonctions escomptées. Le Millcreek traverse la partie sud du parc. Les limites les plus importantes du parc sont situées dans la plaine inondable. Pour pallier à toute possibilité de ravages, on a édifié des collines et des digues qui empêchent les eaux d'être canalisées par la partie basse de la plaine où est situé le Big Cottonwood Regional Park.

Le plan général montre un centre de détachement avec piscine olympique et salle de gymnastique et une installation polyvalente pour football, etc. Nichés dans le parc, six refuges peuvent recevoir chacun 200 personnes. On peut y préparer et consommer des repas. A proximité se trouvent des installations sportives avec gazon et sol dur. Actuellement, deux de ces complexes sont achevés. Quatre terrains de sport exercent une attraction sur l'esprit de création ludique.

Le plan général prévoit des terrains de tennis, des régions réservées à l'observation de la flore et de la faune, des places familiales de pique-nique, des espaces réservés au repos, des places de stationnement à l'écart des rues, un amphithéâtre, un jardin botanique, de petits lacs pour canotage et voile, des entreprises privées et des places réservées aux jeux de balle. Un système de chemins pour piétons, cyclistes et cavaliers relie les différents éléments entre eux.

during spring run-off seasons when excessive water in the streams could cause extensive flood damage.

The site of Bid Cottonwood Regional Park was chosen because its natural amenities would allow multiple use of the land to satisfy the two major objectives. The Millcreek runs through the southern most portion of the park and the major boundaries of the park lie within the flood plain. By constructing mounds and dikes to control flood waters, the potential destruction would virtually be eliminated by channeling these flood waters down the low lands upon which the major portion of Big Cottonwood Regional Park is situated.

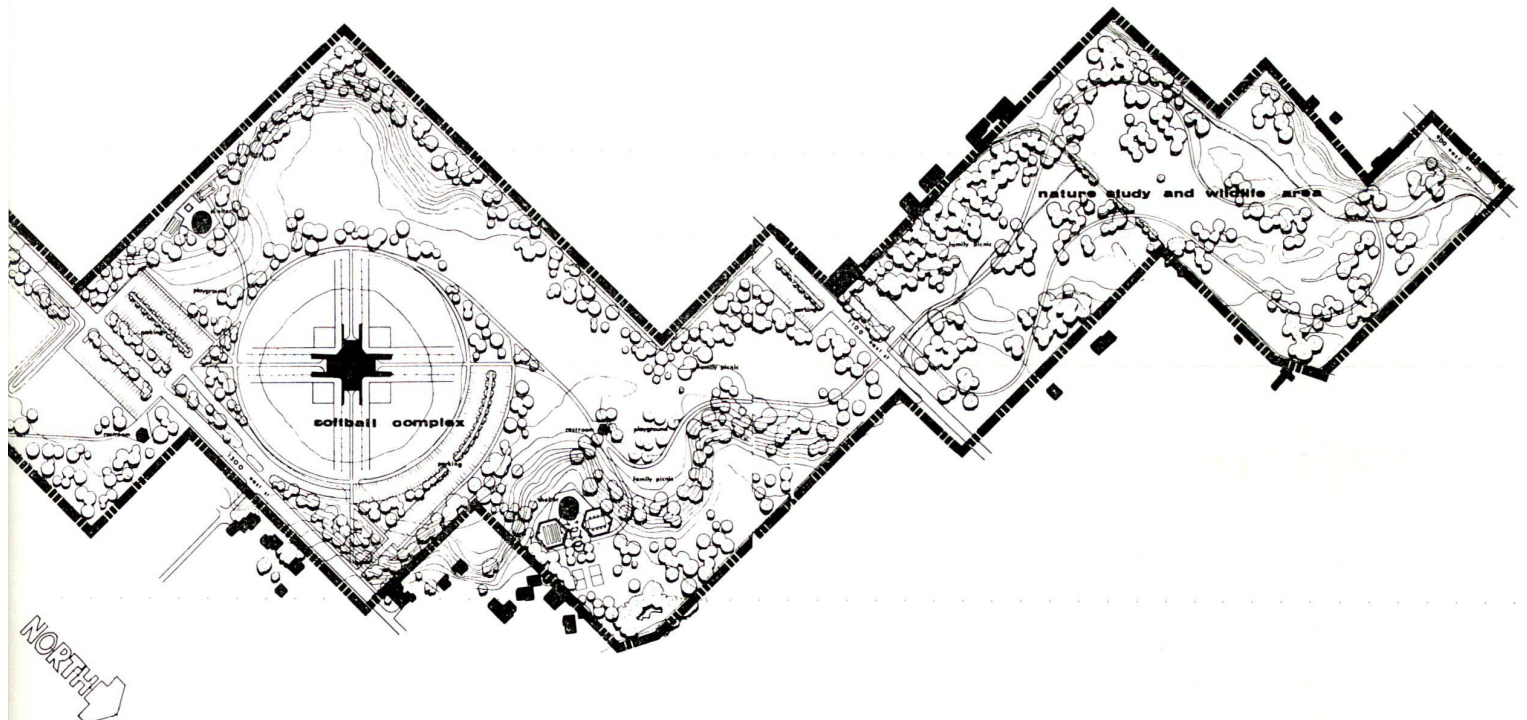
The site masterplan includes a recreation center which incorporates an Olympic-size swimming pool and a gymnasium.

Also included is a softball complex where league and other organized games will be played.

Interspersed throughout the park are six public shelter complexes, each planned to have a capacity of 200 persons. Each includes cooking and picnicing facilities with lawn and court games provided nearby. At present, two of these complexes are complete.

Four large playgrounds provide a delightful and stimulating spot for a creative play experience.


Also included in the masterplan are a tennis court complex, a nature study and wildlife preserve areas, family picnic units, restrooms, offstreet parking lots, amphitheater, arboretum, ponds for canoeing and sailing, concessions, and a number of informal softball diamonds. All are connected through a system of pedestrian and bicycle paths, as well as equestrian trails.




Uebersichtsplan des Big Cottonwood Regional Park in Salt Lake City (USA).

Plan d'ensemble du parc régional de Cottonwood à Salt Lake City (U.S.A.).

General plan of the Big Cottonwood Regional Park in Salt Lake City (U.S.A.).



amphitheater

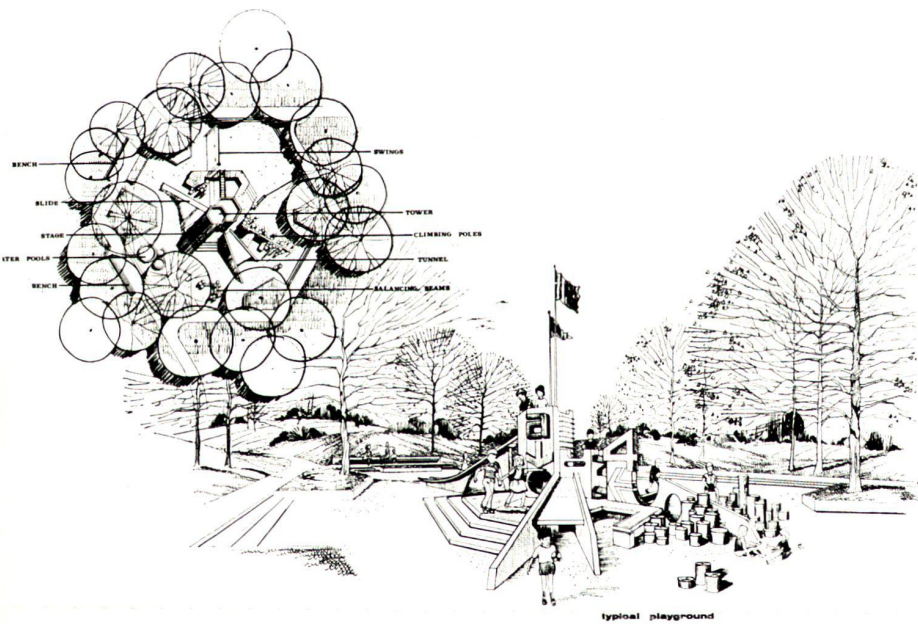


family picnicking

Entwürfe für eine Freilichtbühne und einen Familien-Picknick-Platz im Big Cottonwood Regional Park.

Projets de théâtre en plein air et d'une place pour pique-niques familiaux au parc régional de Big Cottonwood.

Projects for an open-air stage and a family picnic site in Big Cottonwood Regional Park.



typical playground

Entwurf für einen zentralen Kinderspielplatz im Big Cottonwood Regional Park.

Projet d'une place centrale de jeux pour enfants au parc régional de Big Cottonwood.

Project for a central children's playground in Big Cottonwood Regional Park.



horseback riding

pedestrian and bicycle path

Einem getrennten Wegnetz für das Spazieren, Reiten und Radfahren wurde im Big Cottonwood Regional Park Aufmerksamkeit geschenkt.

Dans le parc régional de Big Cottonwood, l'attention se porta aussi sur un réseau séparé de chemins de promenade, d'équitation et de cyclisme.

Provision was made in Big Cottonwood Regional Park of a separate network of hiking and cycling lanes as well as of bridle-paths.