

Zeitschrift: Archiv des Historischen Vereins des Kantons Bern
Herausgeber: Historischer Verein des Kantons Bern
Band: 90 (2013)

Artikel: Staatswerdung und Verwaltung nach dem Muster von Bern : wie der Staat vom Mittelalter an entstand und sein Territorium verwaltete - und wie die Bevölkerung damit lebte
Autor: Dubler, Anne-Marie
Kapitel: 2: Adels- und Stadtherrschaft im Emmental des Spätmittelalters : Berns Weg zur Landesherrschaft zwischen Hohgant und Burgdorf
DOI: <https://doi.org/10.5169/seals-1071015>

Nutzungsbedingungen

Die ETH-Bibliothek ist die Anbieterin der digitalisierten Zeitschriften auf E-Periodica. Sie besitzt keine Urheberrechte an den Zeitschriften und ist nicht verantwortlich für deren Inhalte. Die Rechte liegen in der Regel bei den Herausgebern beziehungsweise den externen Rechteinhabern. Das Veröffentlichen von Bildern in Print- und Online-Publikationen sowie auf Social Media-Kanälen oder Webseiten ist nur mit vorheriger Genehmigung der Rechteinhaber erlaubt. [Mehr erfahren](#)

Conditions d'utilisation

L'ETH Library est le fournisseur des revues numérisées. Elle ne détient aucun droit d'auteur sur les revues et n'est pas responsable de leur contenu. En règle générale, les droits sont détenus par les éditeurs ou les détenteurs de droits externes. La reproduction d'images dans des publications imprimées ou en ligne ainsi que sur des canaux de médias sociaux ou des sites web n'est autorisée qu'avec l'accord préalable des détenteurs des droits. [En savoir plus](#)

Terms of use

The ETH Library is the provider of the digitised journals. It does not own any copyrights to the journals and is not responsible for their content. The rights usually lie with the publishers or the external rights holders. Publishing images in print and online publications, as well as on social media channels or websites, is only permitted with the prior consent of the rights holders. [Find out more](#)

Download PDF: 16.01.2026

ETH-Bibliothek Zürich, E-Periodica, <https://www.e-periodica.ch>

2. Adels- und Stadtherrschaft im Emmental des Spätmittelalters Berns Weg zur Landesherrschaft zwischen Hohgant und Burgdorf*

Quellenarmut als Herausforderung

Wer das Emmental des Spätmittelalters historisch zu erforschen unternimmt, befindet sich stets wieder vor der Schwierigkeit, dass schriftliche Quellen fehlen. Sie fehlen allerdings nicht durchwegs. Vielmehr sind unerwartet zum Teil erstaunliche urkundliche Hinweise überliefert, aber nach der einen oder nach zwei Urkunden bricht oft wieder über lange Zeit merkwürdige Schreibleere herein. Das walddreiche Napfbergland ist bis zum Jahr 1275 kirchlich erschlossen, und die vor-reformatorischen Kirchen sind alle gegründet; Herrschaftsstrukturen sind eben-

* Überarbeitete Fassung der Studie in: Archiv des Historischen Vereins des Kantons Bern (AHVB), 75/1992, 10–100, erschienen im Stämpfli Verlag + Cie AG.

falls vorhanden, sodass anzunehmen ist, dass Täler und gute Hügellagen wohl um das Jahr 1000 bereits besiedelt waren.¹ Alles in allem ist die spätmittelalterliche Überlieferung karg und beginnt vielerorts erst nach der Reformation zu fliessen. Die Quellenarmut ist indessen nicht überall gleich: Für das Trubertal ist die Schriftlichkeit dank seines Klosterarchivs etwas besser; für andere Gebiete muss sie als überaus dürftig bezeichnet werden. Zum Teil hing das auch mit der Form der Besiedlung zusammen: Weiler und Einzelhöfe, die anteilmässig dominierten, brauchten nicht die grundherrliche Überwachung wie die Zelgdörfer; die Güteraufzeichnung war deshalb nicht so dringend und wurde mit ganz wenigen Ausnahmen erst im 16. Jahrhundert angegangen. Aber auch von den Kirchdörfern im Tal der Ilfis (Langnau), der Grünen (Sumiswald, Trachselwald) und der Emme oberhalb Burgdorfs (Signau, Lauperswil, Rüderswil, Lützelflüh, Rüegsau, Hasle, Oberburg) ist vergleichsweise wenig überliefert. Es ist zwar möglich, im Grossen ein einigermaßen verständliches Bild des spätmittelalterlichen Emmentals zu zeichnen, sobald aber lokale Genauigkeit erforderlich ist, fehlen Angaben. In jedem Fall ist aufwendige Kleinarbeit nötig, Einzelinformationen müssen zusammengesucht werden. Und immer wieder steht vor allem der Lokalhistoriker vor einer scheinbar undurchdringbaren Nebelwand. Wie sah beispielsweise Langnau im Mittelalter aus? Seine Martins-Kirche war alt, und neben einheimischen Dienstadelsgeschlechtern auf festen Sitzen waren auch hoher Adel, so Habsburg-Österreich und Kiburg, und Klöster wie etwa die Benediktinerabtei Trub, das Johanniterhaus Münchenbuchsee und die Zisterzienserabtei Fraubrunnen begütert. Aber wo lagen ihre Güter? Im Dorf oder unter den Einzelhöfen? Eine Antwort kann mangels Quellen bereits nicht mehr für alle Grundherren gegeben werden. Welches Interesse konnten diese Herren überhaupt am walddreichen Napfbergland haben? Nach dürftigen Nachrichten bricht die Überlieferung in den meisten Fällen ab und wird erst nach der Reformation besser, als die alten Herren und die alten Herrschaftsstrukturen längst verschwunden waren. Besonders eigenartig ist dieses Ausblenden von Nachrichten über das alte Marktzentrum Langnau im oberen Emmental. Und wie hat man sich die eigentümlichen Verhältnisse in der Landvogtei Signau zu erklären, die von einer Blutgerichtsgrenze in zwei Hälften mit verschiedenem Recht gespalten war? Angesichts dieser Quellenarmut sind lokalgeschichtliche Verhältnisse deshalb vielfach nur aus der Kenntnis der weiträumigen Entwicklung heraus zu erklären, was ein Ziel dieser Untersuchung ist.

Trotz der zahllosen Schwierigkeiten beschäftigte das spätmittelalterliche Emmental, der Napf-Grossraum überhaupt, zu dem wir die angrenzenden luzerni-

schen und bernischen Landschaften rund um den Napf zählen, die Historiker in den vergangenen Jahrzehnten besonders auch in verfassungsgeschichtlicher Hinsicht. Fragen nach den Grundlagen und der Ausformung der Landesherrschaft sind in diesem herrschaftlich vielgestaltigen Raum besonders knifflig. Diese Forschungsrichtung war in der Schweiz mit Adolf Gassers Werk über die «Entstehung und Ausbildung der Landeshoheit» in den 1930er-Jahren in Mode gekommen, hat aber in den letzten Jahrzehnten schweizerischer Geschichtsforschung mit der Konzentration auf Wirtschafts- und Sozialgeschichte an Interesse eingebüsst.² In diesem Umfeld bildet der Napf-Grossraum allerdings eine Ausnahme. Verteilt über luzernisches und bernisches Territorium, entstanden von 1921 bis heute insgesamt neun zum Teil sehr eingehende verfassungs- und landesgeschichtliche Untersuchungen, so zum emmentalisch-entlebucherschen Grenzgebiet, zum Landgericht Konolfingen, zu den bernischen Ämtern Burgdorf und Landshut, zum bernischen Oberaargau und zum angrenzenden luzernischen Territorium, zu Willisau sowie zum Emmental als Landesteil.³

Als im Frühsommer 1987 die geschichtliche Einleitung zur eben abgeschlossenen Rechtsquellenedition der Landschaft Emmental zu verfassen war,⁴ stellte sich einmal mehr die Frage nach den Grundlagen der bernischen Landesherrschaft. Dieser Frage hatte sich 1958 Fritz Häusler einleitend zu seiner Geschichte von Verwaltung, Wirtschaft und Recht dieses Landesteils in ebenso ausgewogener wie vorsichtiger Darstellung angenommen. Da sie aber nicht Ziel, sondern lediglich Ausgangspunkt zu Häuslers Werk war, blieb Verschiedenes offen.

Ziel dieser Studie ist die Beantwortung von Fragen auf zwei Ebenen:

Erstens gilt es, offene Fragen der Emmentaler Landesgeschichte anzugehen, die Licht in die mittelalterliche Verfassungsstruktur bringen und gleichzeitig der Lokal- und Ortsgeschichte dienen können. Zählen wir einige Beispiele auf: Wo lag das ominöse habsburgische «Officium Spitzenberg», dessen Burg Spitzenberg heute noch am Burghügel im Langnauer Gohlgraben auszumachen ist? Welche Bedeutung kam diesem Amt zu? Weshalb ist so wenig über das mittelalterliche Marktdorf Langnau bekannt? Wo lag das bis heute nie eindeutig lokalisierte «Gericht Weissenbach», um das sich Luzern und Bern über 60 Jahre lang stritten?⁵ Wie soll man sich die Blutgerichtsgrenze erklären, die einst mitten durch die bernische Landvogtei Signau verlief, wobei das Landvogteischloss Signau nicht auf dem Boden seines eigenen, sondern auf dem des benachbarten Blutgerichts Konolfingen lag? Wie stand es um die Hochgerichtsbarkeit der Herrschaften Brandis, Sumiswald und Spitzenberg, die doch eigentlich mitten im Landgericht Ranflüh

und in dessen Blutgericht lagen? Welches waren überhaupt Bedeutung und Umfang dieses alten Landgerichts Ranflüh? Ganz allgemein gilt es also herauszufinden, wie mittelalterliche Grund- und Gerichtsherrschaft im walddreichen Napfbergland aussahen.

Zweitens soll die Ausgestaltung der bernischen Landesherrschaft im Emmental aufgrund neuer Kenntnisse aufgezeigt und damit jener Prozess aufgerollt werden, der das auslaufende Spätmittelalter wie kein anderer prägte: Gemeint ist der Übergang vom mittelalterlichen flächenmässig nicht umrissenen Personenverband zum modernen Territorialstaat, der die Markierung von Herrschafts«fläche» verlangte und damit erst der Grenze zu ihrer hohen Bedeutung verhalf, sodass sich schliesslich Landesherrschaft innerhalb fester Grenzen – im Territorium – durchsetzen konnte.

Grenzfragen stehen denn auch immer wieder im Zentrum der Betrachtung: Als Ausgangspunkt und roter Faden durch diese Studie wurde eine der frühen Quellen aus dem Emmental – die Öffnung des Landgerichts Ranflüh vom 15. März 1400 – gewählt. Von ihr sagte der Rechtshistoriker Hermann Rennefahrt zwar, sie sei «summarisch und unvollständig»,⁶ dennoch kommt an ihr kein Historiker vorbei, der sich mit der spätmittelalterlichen Rechts- und Verfassungsgeschichte des Emmentals auseinandersetzt. Kernstück dieser Öffnung ist die erste Grenzbeschreibung des Landgerichts Ranflüh mit einem Grenzverlauf, der als Musterbeispiel spätmittelalterlicher verschlüsselter Kürze gelten kann. Offenbar hat diese bis heute die rechts- und regionalgeschichtliche Forschung davon abgehalten, den Grenzverlauf auch kartografisch zu erfassen; dasselbe gilt auch für die Grenzbeschreibungen der angrenzenden Landgerichte.⁷

Das Emmental – zur Ausgangslage

Zum Verständnis der nachfolgenden Ausführungen⁸ seien die früheren territorialen und rechtlichen Verhältnisse rückblickend kurz skizziert. Das hier behandelte Gebiet des oberen und mittleren Emmentals entspricht dem verkleinerten Umfang der beiden heutigen Amtsbezirke Signau und Trachselwald mit ihren Amtssitzen in Langnau und auf Schloss Trachselwald. Signau umfasst heute neun, Trachselwald zehn Einwohner- und Kirchgemeinden. Diese Bezirkseinteilung war aus der radikalen Neueinteilung des Emmentals während der Helvetik (1798–1803) entstan-

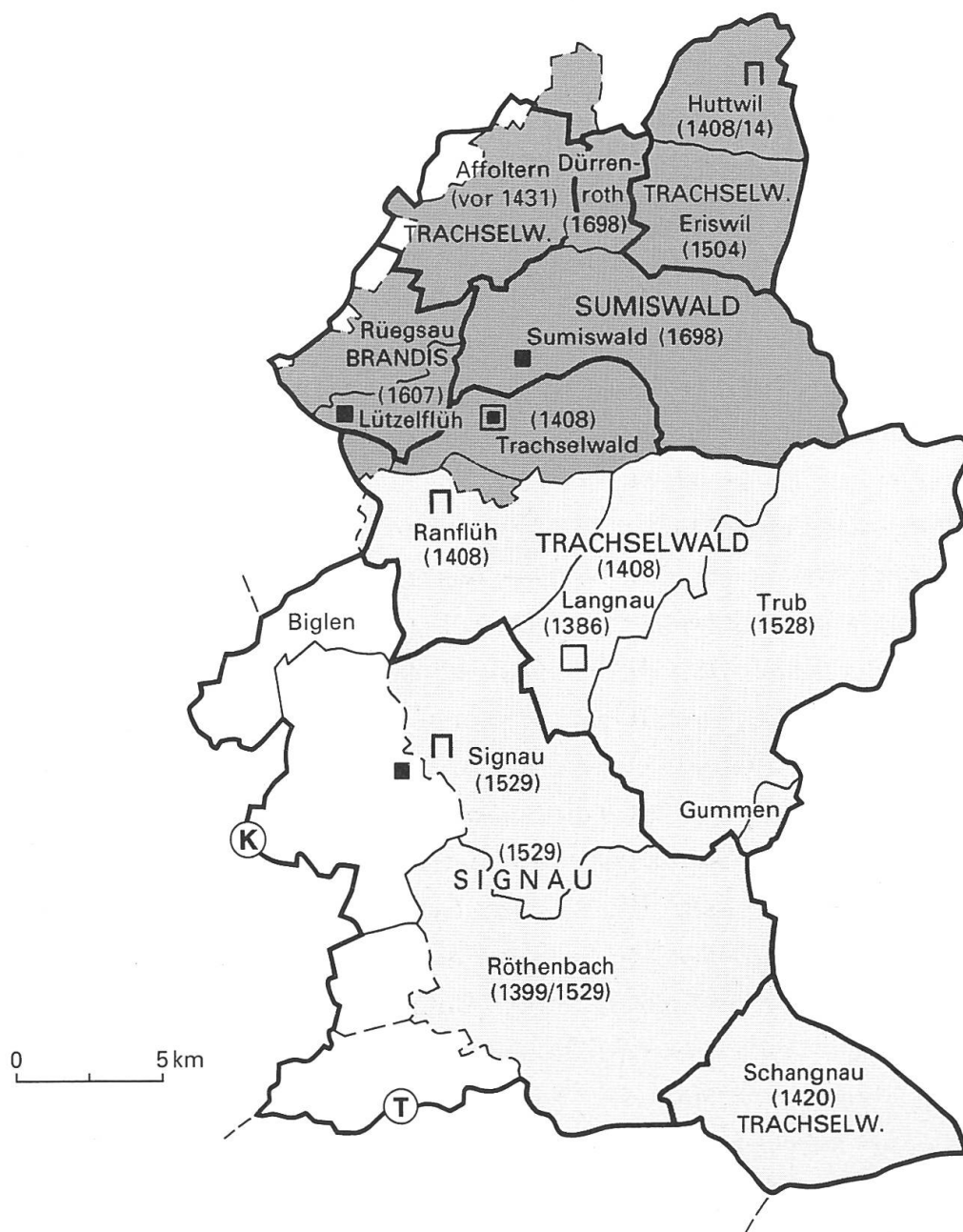
den. Damals hatte es zwei Distrikte gegeben: *Ober-Emmental* mit Amtssitz in Langnau ungefähr in den Grenzen des Amtes Signau, wobei Trubschachen – in etwas anderen Grenzen – noch Innerer Lauperswilviertel hiess, und *Unter-Emmental*, ungefähr in den Grenzen des Amtes Trachselwald mit Amtssitz in Sumiswald.

Die heute geltenden Rechts- und Verwaltungsbezirke sind letztlich also ein Produkt des radikalen Umbruchs in der Helvetik und stellen eine wesentliche Vereinfachung der früheren Verhältnisse dar.

Bis 1798 war dasselbe Gebiet nämlich in vier Verwaltungs- und Hochgerichtseinheiten (Landvogteien) eingeteilt, so wie sie in grossem zeitlichem Abstand zwischen 1386 und 1698 an Bern gekommen waren. Die Landvogtei *Trachselwald* bestand aus vier nicht aneinandergrenzenden Gebietsteilen: Der mittlere umfasste die Kirchspiele Trachselwald, Lauperswil, Rüderswil, Langnau und Trub; für sich alleine lagen im Norden Affoltern, Huttwil und Eriswil, im Süden Schangnau. Die beiden Landvogteien *Brandis* mit Lützelflüh und Rüegsau und *Sumiswald* mit den Pfarrdörfern Sumiswald und Dürrenroth lagen trennend zwischen Teilen der Landvogtei Trachselwald. Die Landvogtei *Signau* mit den vier Kirchgemeinden Signau, Eggiwil, Röthenbach und Biglen sowie Anteil an den Kirchgemeinden Oberdiessbach und Grosshöchstetten grenzte im Westen an den mittleren und südlichen Teil Trachselwalds. Die bernische Landvogteiverwaltung legte ihre Gerichtsorganisation mit abweichenden Gebietsumfängen über die viel ältere Organisation der Kirchspiele mit ihren Kirchdörfern und darum gruppierten Weilern und Einzelhöfen. Es waren die fünfzehn Niedergerichte Schangnau, Trub, Langnau, Ranflüh, Trachselwald, Affoltern, Huttwil, Eriswil (unter Trachselwald), Dürrenroth und Sumiswald (unter Sumiswald), Lützelflüh und Rüegsau (unter Brandis) sowie Signau, Röthenbach und Biglen (unter Signau).

Die drei Vogteien beziehungsweise Herrschaften Trachselwald, Brandis und Sumiswald waren militärisch, in beschränktem Masse auch politisch und rechtlich, in einem übergeordneten Landschaftsverband organisiert, der *Landschaft Emmental* hiess und seit 1559 ein geschriebenes Landrecht besass. Dieser Verband war erst unter Bern im Lauf des 16. Jahrhunderts entstanden, er überdauerte die altbernische Verwaltung und wurde 1867 abgeschafft.⁹

Bevor Bern seinen Fuss ins Emmental gesetzt hatte, sahen die Verhältnisse jedoch anders aus: Zu Ende des 14. Jahrhunderts entsprach unser Gebiet ungefähr dem Umfang der drei Blutgerichtssprengel des Landgerichts *Ranflüh*, der Freiherrschaft *Signau* und des habsburgischen Amtes *Spitzenberg*. An diese Gebiete grenzten andere Blutgerichtskreise, nämlich im Süden das Äussere Amt Thun, im



Altbernische Landvogteiverwaltung

- Amtsgrenze
- BRANDIS Amt (Landvogtei)
- Amtssitz (Landvogteischloss)
- Hochgerichtsstätte
- Niedergerichtsstätte
- Trub Niedergericht
- (1529) Kauf durch Bern

Amtsbezirksverwaltung

- - - - - Amtsbezirksgrenze
- Amtsbezirk Trachselwald
- Amtsbezirk Signau
- (K) Amtsbezirk Konolfingen
- (T) Amtsbezirk Thun
- Sitz des Regierungsstatthalters

Abbildung 1: Die Landvogteien und Amtsbezirke im Emmental

Westen die Landgerichte Konolfingen und Zollikofen und im Norden das Landgericht Murgeten.

Alle diese Blutgerichtskreise und Landgerichte zusammen machten einst die *Landgrafschaft Burgund* aus. Diese war die alte Standesgerichtsorganisation für einen Kreis privilegierter Personen des hohen und niedern Adels, von Geistlichen und freien Bauern unter dem Landgrafen, entsprach somit einem Personalverband in einem 1387 vage umschriebenen Kreis, der von Guttannen bis zur «Wagenden Staude» bei Eriswil reichte und in dieser Grössenordnung bereits in der ersten Hälfte des 13. Jahrhunderts bestanden hatte. Innerhalb dieser Landgrafschaft Burgund werden nun im Lauf des 14. Jahrhunderts einzelne der Grafschaftsgewalt untergeordnete Blutgerichtsbezirke urkundlich fassbar. Landgrafenamt und Blutgericht hatten allerdings zwei verschiedene Wurzeln: Das erste war aus der karolingischen hohen Gerichtsbarkeit, das zweite aus der mit Twing und Bann verbundenen volkrechtlichen Blutgerichtsbarkeit «bei handhafter Tat» herausgewachsen. Seit 1313 vereinten die Kiburger als Lehnsträger Habsburg-Österreichs das Landgrafenamt in der Landgrafschaft Burgund mit der Funktion des Blutrichters in den einzelnen Bezirken. In diese Zeit fiel nun auch die langsam voranschreitende Änderung im Verfassungsrecht, bei der die Landgrafschaft immer mehr Kompetenzen an die einzelnen Blutgerichtskreise verlor. Wie für unser Gebiet zu zeigen sein wird, waren Habsburg-Österreich und Kiburg an dieser Entwicklung nicht unbeteiligt.¹⁰

In grundherrschaftlicher Hinsicht war das Untersuchungsgebiet in eher kleinräumige Einheiten gegliedert: Es umfasste die geistlichen Herrschaften der Deutschordenskommande Sumiswald, der Benediktinerabtei Trub, des Benediktinerinnenklosters Rüegsau und des Cluniazenserpriorates Röthenbach sowie die weltlichen Freiherrschaften Signau, Brandis und Trachselwald, ferner kleine Grundherrschaften wie Wartenstein ob Lauperswil, das habsburgische Amt Spitzenberg und die Niedergerichtsherrschaft Schangnau.¹¹ Diese Grundherrschaften spielten, wie zu zeigen sein wird, im Prozess der Territorialbildung eine beachtliche Rolle.

Rechte und Umfang des Landgerichts Ranflüh nach der Beschreibung von 1400

Das Landgericht Ranflüh war also einer der insgesamt sieben Blutgerichtsbezirke innerhalb der Landgrafschaft Burgund, den die Grafen von Kiburg als Lehnsträ-

ger Habsburg-Österreichs innehatten. Nach ihrem verlorenen «Burgdorfer Krieg», den sie 1382 gegen Solothurn und Bern vom Zaun gerissen hatten, war ihre Geldnot gross. In der Folge verkauften sie nicht nur die Städte Burgdorf und Thun an Bern, sondern 1387 an die Herzoge von Österreich unter anderem die eine Hälfte der Landgrafschaft Burgund mit dem Landgericht Ranflüh oder, wie die Urkunde sagt, das Emmental mit den beiden Gerichtsstätten Ranflüh und Weissenbach, wo man auch über das Blut zu richten habe. Österreich seinerseits übergab das Landgericht dem kiburgischen Ministerialen Burkart von Sumiswald, um zugleich dessen Schuldforderungen gegenüber dem Haus Kiburg zu befriedigen. Als Parteigänger Kiburgs hatte Burkart die Besetzung seiner Burg Trachselwald durch Bern hinnehmen müssen. Als Kriegsverlierer musste er ferner dulden, dass Bern 1392 die halbe Herrschaft Trachselwald und das Landgericht Ranflüh einforderte. Burkart erhielt diesen Besitz allerdings lehnsweise wieder, doch bestand kein Zweifel, dass Bern Trachselwald und Ranflüh ganz für sich behalten wollte. Weil es sich aber um Reichslehen handelte, das die Stadt nach Reichsrecht zu Eigen nicht erwerben durfte, sprang das in Bern verburgrechtete Deutschordenshaus Sumiswald 1398 interimistisch als Käufer ein, bis Bern nach der vorgeschriebenen Frist von zehn Jahren 1408 das Landgericht samt dem Trachselwalder Besitz von Burkart von Sumiswald erwerben konnte. Vor diesem Hintergrund muss nun auch die folgende Beschreibung des Landgerichts gesehen werden: Bern bereitete die Übernahme des Landgerichts vor und dürfte aus diesem Grund den ehemaligen Gerichtsinhaber, Burkart von Sumiswald, bestimmt haben, die Rechte und den Umfang durch das Gericht «offnen» zu lassen.¹²

Am 15. März 1400 bot also Burkart von Sumiswald die stimmfähigen Männer in den Grenzen des Landgerichts zum Landtag an die alte Richtstätte von Ranflüh auf. Er befragte sie über die Rechte des Gerichtsinhabers und den Umfang des Rechtskreises und liess die Aussagen verzeichnen. Die damals entstandene Offnung bestätigt, dass der Inhaber des Blutgerichts befugt war, Verbrecher auf seinem Gebiet zu verhaften, sie vor das Landgericht Ranflüh zu stellen und auf der dortigen Richtstätte hinrichten zu lassen. Bestätigt wurde auch sein Landtagsgebot, kraft dessen er alle Bewohner in den Grenzen des Gerichts ungeachtet ihres Standes zum Landtag nach Ranflüh aufbieten konnte. Diese unvollständige Aufzeichnung muss durch die bereits 1392 bei der Übergabe des Landgerichts an Burkart von Sumiswald aufgelisteten weiteren Kompetenzen ergänzt werden: Das Landgericht Ranflüh richtete nämlich ebenso wie die benachbarten Landgerichte über alle Kriminalfälle, die Bestrafung durch den Tod ver-

langten – in Fällen von Raub, Brandstiftung zur Nachtzeit, Mord, Notzucht, Ketzeri und Diebstahl.¹³

Wesentlicher Bestandteil der Öffnung war die Beschreibung des Gerichtsbezirks, innerhalb dessen der Richter sein Recht geltend machen konnte. In der Regel sind diese spätmittelalterlichen Grenzbeschreibungen von lapidarer Kürze und deshalb nicht leicht zu verstehen. Die Grenzbeschreibung des Ranflüher Gerichts macht da keine Ausnahme.

Im Jahre 1400 führte die Grenze *nemlich von Burgdorf der stat zile uf untz gen Konolfingen, als der sne smiltzet in die Emmon, und von Konolfingen uber untz gen Esscholtzmat, ouch als der sne har in smiltzet, von Esscholtzmat uber untz zuo der Wagendenstuden, von der Wagendenstuden untz in den Glasbach, von dem Glasbach gen Friesenberg und von Friesenberg uber in die Emmon ob Burgdorf*.¹⁴

Nach dieser Quelle verliefen nun die Grenzen im Westen, Süden und Osten ausdrücklich auf der jeweiligen Wasserscheide, oder wie die Quelle sagt, *als der sne smiltzet*; sie umfassten damit das Quellgebiet der Emme und ihres Nebenflusses Ilfis. Unklar ist dagegen der Grenzverlauf im Norden. Die bis dahin so konsequente Grenzziehung bricht ab, und es folgen Ortsangaben, die beim Lokalisieren nur schwer einen Sinn ergeben.

1408 war nun also Bern Besitzer des Landgerichts Ranflüh geworden. Auf der neu erworbenen Burg Trachselwald richtete es seinen ersten Landvogteisitz im Emmental ein. Von der Burg aus machte es seine Herrschaftsansprüche über das Emmental auf der Grundlage der Öffnung von 1400 geltend. Dabei kam nun plötzlich der Grenzbeschreibung von 1400 die grösste Bedeutung zu, da sie allein den Umfang des Gerichts verzeichnete.¹⁵ Für uns stellt sich natürlich die Frage, wie weit sich die Grenzen des alten Landgerichts Ranflüh und die seiner Rechtsnachfolgerin – der Landvogtei Trachselwald – decken oder möglicherweise auch unterscheiden.

Im Westen verlief die Grenze *nemlich von Burgdorf der stat zile uf untz gen Konolfingen, als der sne smiltzet in die Emmon*. Stimmt dieser Verlauf mit der bekannten Westgrenze der Landvogtei Trachselwald überein? Eine Grenze auf der Wasserscheide von der Burgdorfer Stadtgrenze, dem sogenannten Burgernziel, in Richtung der Landgerichtsstätte Konolfingen müsste notwendig die Niedergerichtsbezirke Oberburg und Hasle, anschliessend das Einzugsgebiet des Biglenbachs mit Walkringen, Biglen, Landiswil und Obergoldbach sowie Arni umfassen. Diese Gebiete gehörten nun aber in bernisch-nachreformatorischer Zeit zum Schultheissenamt Burgdorf (Oberburg, Hasle), zum Amt Thorberg (Walkringen)

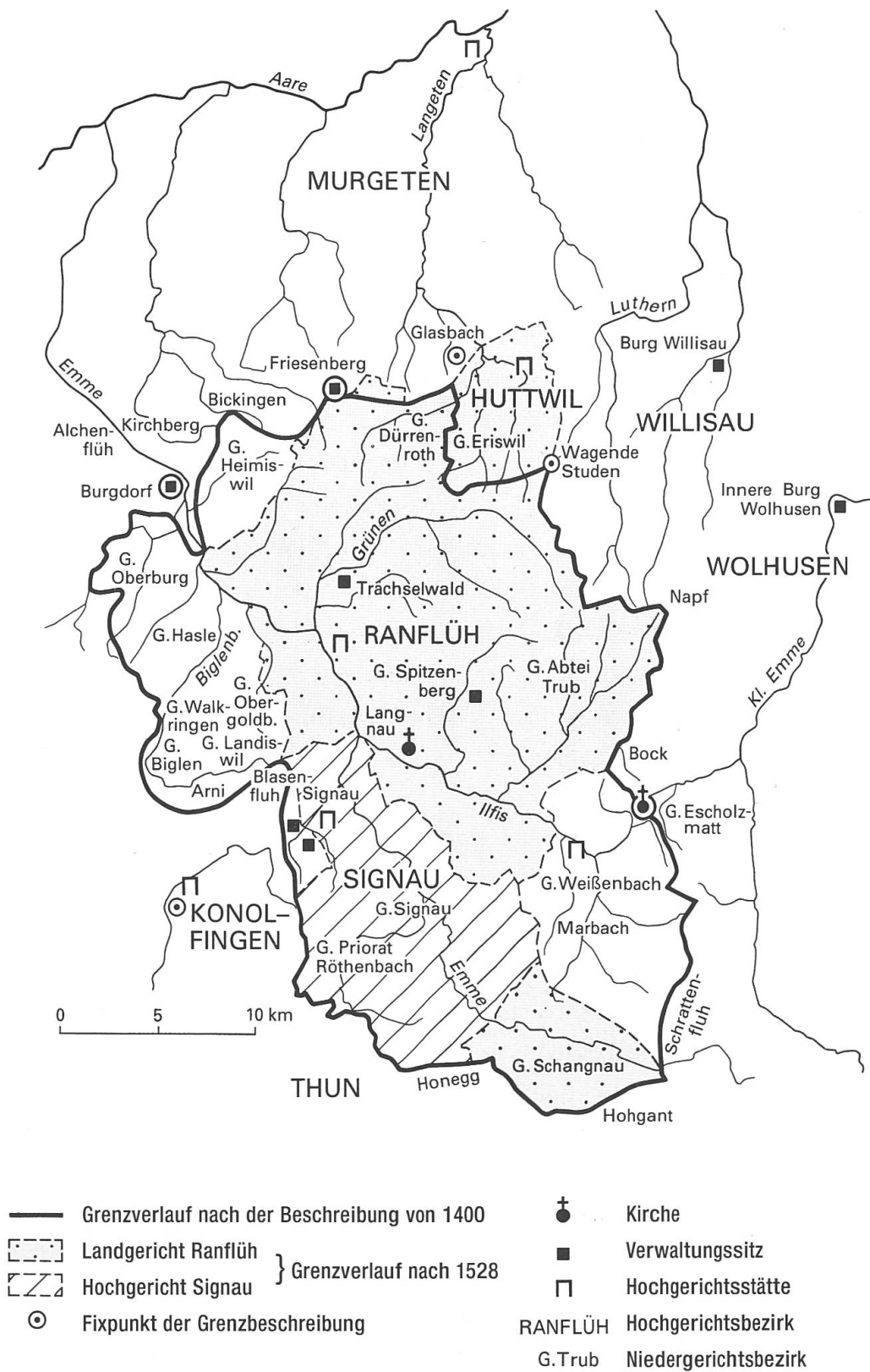


Abbildung 2: Das Landgericht Ranflüh nach der Grenzbeschreibung von 1400

und zum Amt Signau (der Rest). Eine solche Grenze umspannte somit im Vergleich zur späteren Landvogteigrenze ein beachtlich grösseres Gebiet. Aber damit nicht genug. So wie die Grenzbeschreibung von 1400 weiterfährt, *und von Konolfingen uber untz gen Esscholtzmat, ouch als der sne har in smiltzet*, gab es für die Grenze nur eine mögliche Fortsetzung, indem sie – Arni umfassend – bei der Blasenfluh in die spätere Grenze zwischen den beiden Blutgerichtskreisen Konolfingen und Signau einmündete und gegen Osten der ebenfalls bekannten Grenze zum Amt Thun folgte. Das aber hiesse nichts anderes, als dass der Blutgerichtskreis der Freiherrschaft Signau um 1400 ebenfalls im Landgericht Ranflüh lag. Ein weiterer erklecklicher Mehrrumfang also.

Diese Westgrenze lässt sich von anderer Seite überprüfen. Nach dem Kauf der Landgrafschaft Burgund liess Bern 1409 im Rahmen einer Öffnung auch die Grenzen des Landgerichts Konolfingen beschreiben.¹⁶ Der Hinweis auf den fraglichen Grenzabschnitt, diesmal von Süden nach Norden, ist noch kürzer: *Von [Steffisburg] gan Roetenbach, von Roetenbach gen Signow, von dannant untz gan Alchfluo*. Abbildung 2 bestätigt, dass diese Kurzbeschreibung jener der Ranflüher Grenze jedenfalls nicht widerspricht; Details lassen sich allerdings nicht herauslesen. So nennt die Konolfinger Öffnung das nachbarliche Landgericht nicht: War es Signau oder Ranflüh?

Nach der Beschreibung von 1400 bestimmte somit weiterhin die Wasserscheide den Grenzverlauf in Richtung Osten, was nur eine Grenze auf dem Kamm der Honegg und des Hohgant sein konnte. Während sich in diesem Grenzabschnitt alte Gerichts- und neue Landvogteigrenze deckten, änderten sich die Verhältnisse vom Kemmeriboden aus. Anders als später galt für die Landgerichtsgrenze von 1400 wiederum die Wasserscheide bis nach Escholzmat. Damit verlief sie entweder auf dem Grat der Schrattenfluh oder aber umfing diese, wie in Abbildung 2 eingezeichnet, und überquerte sie, um von da nordwärts in Richtung der Beichen zu führen und auf deren Nordabdachung zwischen den Zuflüssen von Ilfis und Kleiner Emme Escholzmat anzulaufen. Der Escholzmatter Dorfkern liegt etwas nach Westen verschoben selbst auf dieser Wasserscheide, sodass ihn die alte Gerichtsmark zwangsläufig dem Landgerichtskreis Ranflüh zuwies. Von da musste sie zwischen Lombach und Ballenbach die Anhöhe des Bocks erklommen haben, um danach in die heutige bernisch-luzernische Staatsgrenze über den Napf Richtung Norden zu münden.

Der eben umschriebene geografische Raum entspricht dem Quellgebiet der Ilfis. Er umfasste damit ausser bernischem auch heute luzernisches Gebiet, näm-

lich Marbach und die westliche Hälfte der Gemeinde Escholz matt. Und da irgendwo musste auch das 1408 von Bern zusammen mit dem Landgericht erworbene, bis heute weitgehend unbekannte Niedergericht Weissenbach gelegen haben. Auch in diesem Abschnitt verzeichnete damit das Ranflüher Landgericht im Vergleich zum späteren Amt Trachselwald einen Mehrumfang.

Dieser Version der Ranflüher Landgerichtsgrenze stand nun aber eine ganz andere gegenüber. Um 1400 hatte die Stadt Luzern im Entlebuch Fuss gefasst. Durch ihren 1385 mit den dortigen Landleuten abgeschlossenen Burgrechtsvertrag und vollends durch Pfandschaft und Kauf der österreichischen Herrschaft Wolhusen von 1405/1415¹⁷ war sie in die Rechte Österreichs über das Entlebuch eingetreten, so wie sie das Habsburger Urbar um 1306 verzeichnete.¹⁸ Dazu gehörte der Blutbann über Escholz matt und die Eigenleute im Trub, über Marbach und Schangnau sowie in der Herrschaft Spitzenberg, Gebiete, die mit Ausnahme der östlichen Hälfte Escholz matts alle im eben umschriebenen Landgericht Ranflüh lagen.

An der Talwasserscheide zwischen Emmental und Entlebuch standen sich damit seit 1408 Bern und Luzern mit kräftig überlappenden Gebietsansprüchen zunehmend feindlich gegenüber. Wie es um den Wert dieser doch beiderseits verbrieften Ansprüche stand, wird abzuklären sein.

Von Escholz matt aus führte die Grenze wiederum auf der Wasserscheide über den Napf nordwärts in Richtung Eriswil, wie die Öffnung sagt, *von Esscholtzmatt uber untz zuo der Wagenden studen*. Obschon das Seilziehen zwischen Bern und Luzern um die gemeinsame Grenze auch in diesem Abschnitt bis zur «Ewigen Richtung» von 1470 anhielt und eigentlich erst mit der Beilegung letzter Unstimmigkeiten im Jahr 1572 endete,¹⁹ war doch die Grenzföhrung durch den Verlauf der Kämme dieses bergigen Gebiets weitgehend vorgegeben; sie entspricht der heutigen Kantonsgrenze. Ab den Wagenden Studen, einer Grenzbezeichnung am alten Verbindungsweg zwischen den Gemeinden Luthern und Eriswil,²⁰ bezieht sich die Öffnung wörtlich nicht mehr auf das bis dahin geltende Prinzip der Wasserscheide. Die Beschreibung von 1400 lautet: *Von der Wagenden studen untz in den Glasbach, von dem Glasbach gen Friesenberg*. Wie hat man sich die Verbindung zwischen den beiden Punkten Wagende Studen und Glasbach im Gelände vorzustellen? Es sind zwei Lösungen möglich: Föhrte die Grenze weiter nordwärts, umfasste sie – gleich wie die spätere Landvogteigrenze – Eriswil und das Städtchen Huttwil. Zog sie dagegen auf der einzig möglichen Wasserscheide zuerst westwärts und danach nordwärts, fielen, wie Abbildung 2 zeigt, Eriswil und Huttwil, deren Bäche Wissachen und Langeten nordwärts der Aare zufliesen, aus

dem Landgericht Ranflüh. Gehörten um 1400 Huttwil und Eriswil trotz ihrer Lage jenseits der Wasserscheide nun doch zu Ranflüh oder eben nicht?

Vom Punkt Glasbach bis hin zur Burg Friesenberg, die um 1400 als Opfer des Burgdorfer Krieges nur noch Ruine war, lässt sich nun ebenfalls ein Grenzverlauf auf der Wasserscheide zwischen Langeten beziehungsweise Önz und Emme denken, auch wenn ihn die Beschreibung von 1400 nicht postuliert. Die Konsequenz dieser Grenzziehung wäre allerdings, wie Abbildung 2 zeigt, dass Dürrenroth trotz der Orientierung seines Rotbaches hin zur Aare dennoch zum Landgericht Ranflüh gehörte.

Der weitere Verlauf *von Friesenberg über in die Emmon ob Burgtorf* ist so unbestimmt, dass mehr als eine Variante möglich ist, so die spätere Landvogteigrenze oder auch ein Grenzverlauf auf der Wasserscheide, der nun aber das Gericht Heimiswil einschloss, das ja mit Hasle und Oberburg später zum Schultheissenamt Burgdorf zählte.

Wiederum lassen sich die Angaben der Ranflüher Öffnung überprüfen. Nach dem Wortlaut der Öffnung des benachbarten Landgerichts Murgeten führte dessen Grenze zwischen Napf und Burgdorf um 1409²¹ *von der Entzlenfluo an die Wagenden Studen untz an die Schonegg uff, alz der schne har in smiltzet, und gat über sich alz wit, alz Egerders ampt gieng, untz für sant Margrethen und gen Bickingen usshin, von dannen untz gen Kilchberg an die Emmen*. Gemäss dieser Beschreibung hielt sich die Grenze ausschliesslich auf den Wasserscheiden, schloss damit konsequent alle Gebiete mit nordwärts ziehenden Gewässern ins Landgericht Murgeten ein und alles, was der Emme zufliesst, aus. Das heisst, dass sich die Gerichtsgrenze von Murgeten von den Wagenden Studen gleich jener des Gerichts Ranflüh oberhalb Eriswils auf der Höhe hinzog, jedoch nicht gegen Norden zum Glasbach hin abbog, sondern weiter gegen Westen bis zur Schonegg und von da auf der Wasserscheide zwischen Langeten und Emme, der sonst nicht bekannten Südgrenze des kiburgischen Gerichts «Amt Egerden»²² entlang lief. Mit einiger Wahrscheinlichkeit dürfte auch diese der Wasserscheide gefolgt sein und das Kirchspiel Affoltern mit dem Rinderbach aus dem Landgericht Murgeten aus- und demjenigen von Ranflüh eingeschrieben haben. Der nächste Fixpunkt – St. Margrethen – meinte offensichtlich nicht die Kirche Heimiswil mit der gleichnamigen Patronin, sondern den Verlauf entlang dieser Kirchgemeindegrenze; von dort führte sie hinunter ins Tälchen von Bickigen, südwärts dem Kirchspiel Kirchberg entlang und der Stadt Burgdorf gegenüber in die Emme. Damit schloss das Landgericht Murgeten die Kirchhöre Heimiswil aus und bestätigte so indirekt deren Zugehörigkeit zu Ranflüh.

Das Landgericht Murgeten schloss nun aber ganz gleich mit seiner nordwärts ziehenden Grenze die in die Aare entwässernden Eriswil und Huttwil in ihr Gebiet ein. Diese Grenze lief *aber denn von der Wagenden Studen untz gen Hennenbuel, vom Hennenbuel untz in den Hornbach, vom Hornbach in den Eschibach, vom Eschibach in den Ibach, vom Ibach ab untz gen Engelbrechtigen an die brugg [...]* Dies entsprach der uns bekannten Landesgrenze zwischen Bern und Luzern. Eriswil und Huttwil gehörten damit zum Landgericht Murgeten, nicht zu Ranflüh.²³

In einem Punkt widersprechen sich die Grenzbeschreibungen von Ranflüh und Murgeten: Beide reklamierten Dürrenroth und den nördlichen Teil Affolterns für sich. Drohten auch hier Grenzstreitigkeiten?

Zusammenfassend lässt sich festhalten, dass gemäss der Grenzbeschreibung von 1400 das Landgericht Ranflüh einen im Vergleich mit der späteren Landvogtei Trachselwald abweichenden Umfang aufwies. Im Folgenden sollen die einzelnen Grenzabschnitte untersucht werden.

Die einzelnen Grenzabschnitte

Heimiswil, Oberburg und Hasle

Oberburg und Hasle am linken und Heimiswil am rechten Ufer der Emme gehörten in nachreformatorischer Zeit unter die Verwaltung und Blutgerichtsbarkeit des bernischen Schultheissenamts Burgdorf. Während der Schultheiss in Oberburg und Hasle im Namen Berns auch die Niedergerichtsbarkeit ausübte, gehörte jene in Heimiswil der Stadt Burgdorf; sie hatte das Niedergericht 1402 von den Grafen Berchtold und Egon von Kiburg gekauft.²⁴ Urkundlich nicht zu belegen ist dagegen, wie und wann Bern zu den Niedergerichten Hasle und Oberburg gekommen ist.²⁵ Hochgerichtlich gehörten alle drei zum Landgericht Ranflüh, was sich urkundlich belegen lässt.

Als Bern seiner Landstadt Burgdorf 1431 den eigenen Ausburgerbezirk kräftig beschränkte und festschrieb, waren unter den acht nach Burgdorf steuer- und fuhrdienstpflichtigen benachbarten Kirchhören auch die von Hasle und Oberburg,²⁶ was an ihrer Zugehörigkeit zum Landgericht Ranflüh vorerst nichts änderte. An den Ranflüher Landtagen von 1456, 1465 und 1469 sind nämlich unter den als Zeugen namentlich bekannten Vertretern der einzelnen Niederger-

richtskreise der Herrschaft Trachselwald auch Abordnungen aus Hasle, Oberburg und Heimiswil.²⁷ Mit Sicherheit waren Hasle 1456 mit zwei, 1465 und 1469 mit je einem namentlich aufgeführten Zeugen,²⁸ Oberburg 1456 und 1469 mit seinem Amtmann²⁹ und Heimiswil 1456³⁰ mit einem Mann vertreten. 1460 wurde ausdrücklich vermerkt, dass das Burgdorfer Niedergericht Heimiswil der hohen Gerichtsbarkeit des Landvogts in Trachselwald und so dem alten Landgericht Ranflüh unterstehe.³¹

Im letzten Viertel des 15. Jahrhunderts scheint Bern den 1384 eingerichteten Verwaltungskreis «Schultheissenamt Burgdorf» neu konzipiert zu haben. Es begann damit, dass der Rat von Bern 1471 Kirchberg und Alchenflüh und 1502 Wynigen der Verwaltung der Landvogtei Wangen entzog und ohne weitere Begründung dem Schultheissenamt Burgdorf zuteilte.³² Auf dieselbe Art wies er irgendwann zwischen 1502 und 1519 auch die Niedergerichte Hasle, Oberburg und Heimiswil dem Schultheissenamt zu.³³ Der erste sichere Beweis für die nun tatsächlich erfolgte Umteilung kommt aus Hasle: 1525 sass dort der Ammann im Namen der gnädigen Herren und auf Befehl des Schultheissen von Burgdorf zu Gericht.³⁴ 1526 stellte man bereits für alle drei Niedergerichte fest, dass sie *die fuor an unser schloß zuo Burgdorff thuon, darzuo anderer pflichten halb, so ein guotte zyt har gebucht, daselbst gwertig sin soellen [...]*³⁵ Der Akt dieser Umteilung von Trachselwald nach Burgdorf ist nicht überliefert. Lediglich im Dorfrecht von Hasle von 1533 heisst es: *Wenn ein todt schlag oder todt fal beschicht und ein landtag darum wirt, er træffe Oberburg oder Haßli an, so sol der landtag zuo Haßli sin. Also ward es bescheyden, do die zwey gricht von dem Emmenthal geteilt wurdend.*³⁶

Spuren der früheren Zugehörigkeit zu Ranflüh-Trachselwald blieben erhalten: Der Niedergerichtsbezirk Hasle war weiterhin militärisch dem Amt Trachselwald zugeteilt, ohne dass Hasle das Recht bekam, reihum das Fähnlein ins Feld zu tragen wie andere Kirchspiele des Emmentals.³⁷ Hasle musste auch weiterhin an die Emmentaler Landsteuer zahlen.³⁸ Desgleichen blieben für Hasle und Oberburg trotz neuer Fuhrdienstpflichten nach Burgdorf auch die alten an die Schlösser Brandis und Trachselwald bestehen.³⁹

Das Schicksal, hier oder dort angegliedert zu werden, teilten diese Niedergerichte mit anderen Randgebieten von Hochgerichtskreisen; Ränder neigten offensichtlich zum Abbröckeln.⁴⁰

Das obere Bigen- und Goldbachtal: Arni, Biglen, Walkringen, Landiswil und Obergoldbach

Gemäss der Grenzbeschreibung von 1400 gehörte auch das obere Bigental zum Landgericht Ranflüh. Das traf auf Walkringen, das ein eigenes Gericht in der Vogtei Thorberg bildete, auf Biglen, ebenfalls mit eigenem Gericht, auf Arni, später Teil des Niedergerichts Signau, sowie auf Landiswil und Obergoldbach zu, beide im Gericht Biglen zusammengefasst, das in nachreformatorischer Zeit zur Landvogtei Signau gehörte. Lässt sich für diese Orte eine ältere Zugehörigkeit zu Ranflüh belegen?

Was hatte das thorbergsche Walkringen mit Ranflüh zu tun? Das eben besprochene Gericht Hasle umfasste ein weit über den Dorfkern Hasle hinausreichendes Einzelhofgebiet, nämlich Höfe im Biembach- und unteren Bigen- und Goldbachtal sowie die Weiler Schafhausen, Üetigen und Goldbach, und erstreckte sich über fünf verschiedene Kirchgemeinden,⁴¹ unter anderem auch auf den unteren Teil des Kirchspiels Walkringen. Das Gericht Hasle war sichtlich durch Zusammenlegung verschiedener Komplexe entstanden. Welche Rolle kam Walkringen zu? Der Dorfkern mit der Kirche und den vier alten Höfen bildete ein eigenes kleines Niedergericht, das Ende des 13. Jahrhunderts bereits an die Herren von Kien und damit zur Herrschaft Worb gekommen war. Auch das Patronatsrecht der Kirche, deren Sprengel weit über das Niedergericht hinaus reichte, war an Worb gefallen. 1398 schenkte deren damalige Besitzerin, Verena von Seedorf, dem Kloster Thorberg beides – Niedergericht und Kirchensatz. Das Niedergericht Walkringen wurde nach der Reformation ein Teil des neugeschaffenen bernischen Amtes Thorberg.⁴²

Walkringen musste laut Grenzbeschreibung von 1400 zum Landgericht Ranflüh gehört haben als Teil des Bigentals, das sich zur Emme hin öffnet und entwässert. In der Tat lag denn auch der grösste Teil des ausgedehnten Kirchspiels innerhalb dieses Landgerichts – nur eben als Teil des Niedergerichts Hasle und ohne den Dorfkern respektive das kleine Niedergericht Walkringen. Es ist nun durchaus vorstellbar, dass auch dieser Kern mit dem Rest des Kirchspiels zu Ranflüh gehört hatte und nur dessen frühe Einbindung in die Herrschaft der Herren von Worb und später der Kartäuser auf Thorberg zur Abspaltung vom Landgericht Ranflüh geführt hatte.

Das alte Kirchspiel Biglen⁴³ reichte über das gesamte Quellgebiet des Biglen- und Goldbachs, umfasste damit ausser Biglen auch Arni und jenseits der Wasserscheide von Biglen- und Hasliwald die Weiler Landiswil und Obergoldbach.

Grund- und gerichtsherrlich war das Gebiet aber offensichtlich schon früh auf verschiedene Herren aufgeteilt: Der Kirchensatz und das Niedergericht Biglen kamen vor 1359 durch Schenkung an das Niedere Spital in Bern; in Obergoldbach waren seit dem 13. Jahrhundert die Freiherren von Brandis und in Landiswil seit Ende des 14. Jahrhunderts unter anderen Solothurner Stadtadelige begütert.⁴⁴ Das 15. Jahrhundert brachte vollends kräftige Veränderungen des Besitzstands: Die Herren von Brandis, vor allem aber Bern während der kurzen Zeit seiner Herrschaft auf Schloss Brandis, verkauften grössere und kleinere Güterkomplexe, zum Teil mit gerichts- und leibherrlichen Befugnissen aus dem Obergoldbacher Besitz, an einheimische Bauerngeschlechter und an Stadtberner. Von diesem Ausverkauf profitierte unter anderem auch der Berner Schultheiss Peter Kistler, der um 1471 zusammen mit seinem Anhang das Niedergericht Obergoldbach besass.⁴⁵ In Arni wechselten die Besitzer wohl schon früher. Auch dort gab es Grundbesitz in der Hand von Bernburgerfamilien, wie etwa der von Krauchtal. Es ist zu vermuten, dass das Niedergericht Arni bereits um 1399 an die Freiherrschaft Signau kam.⁴⁶

Sollte das Gebiet des alten Kirchspiels Biglen mit Biglen, Arni, Landiswil und Obergoldbach tatsächlich zum Landgericht Ranflüh gehört haben, wie lässt sich dann sein späteres Ausscheren erklären? Anders als die kleinen Herren konnten die grossen ihre Erwerbungen einigermaßen ungehindert ihren bestehenden Verwaltungskomplexen zuordnen: Das Niedergericht Biglen wurde vom Niederen Spital verwaltet, hinter dem natürlich die Stadt Bern selbst stand. Nachdem Bern 1406 das Landgericht Konolfingen und 1408 dann auch jenes in Ranflüh gekauft hatte, dürfte man aus Gründen der einfacheren Verwaltung – unbekannt wann – das Niedergericht Biglen der näher gelegenen Gerichtsstätte Konolfingen unterstellt haben. Anders der Komplex Arni, der, wie zu zeigen sein wird, in der bernburgerlichen Freiherrschaft Signau aufging.

Was aber geschah mit den zum Teil auf den Höfen liegenden Niedergerichtsrechten in Landiswil und Obergoldbach? Offenbar waren sie vor 1400 kurzerhand dem benachbarten Niedergericht Ranflüh – es selbst ein Konglomerat⁴⁷ – eingebunden worden, um so das Zerfallende noch einigermaßen beisammen- und im Verband des Landgerichts Ranflüh zurückzuhalten.⁴⁸ Weder für Landiswil noch für Obergoldbach war die Zugehörigkeit zum Landgericht Ranflüh je in Frage gestellt, 1422 vielmehr vom Rat in Bern bestätigt worden.⁴⁹ Aus diesem Grund waren Vertreter Obergoldbachs 1456 und 1465 und Landiswils 1465 an den Ranflüher, nicht an den Konolfinger Landtagen zugegen.⁵⁰ Für Bern, von dessen Einfluss die ganze Gegend immer mehr abhing, gab der Kauf von Höfen, Wald und Gerichts-

rechten in Landiswil 1421 durch das Niedere Spital⁵¹ den Anstoss, die dortige Verwaltung bezüglich ihrer Effizienz zu überdenken. Mit Urteil vom 20. März 1422 entschied der Rat schliesslich, dass Landiswil eigentlich nicht zum Niedergericht Ranflüh gehöre, sondern *das ze Landiswile von alterhar ein sunder gericht gewesen* sei und dass dieses als selbstständiges Gericht bestehen *oder aber zuo irem gericht ze Biglen* gelegt werden könne, zumal das Spital und auch dessen dortige Gerichte der Stadt Bern zugehörten.⁵² Diese Zusammenlegung fand dann auch statt, ob sofort oder erst etwas später, ist nicht bekannt. Das Niedergericht in Obergoldbach, das 1471 in der Hand von Schultheiss Peter Kistler und seinem Anhang war,⁵³ muss später ebenfalls an Bern gekommen sein; auch dieser Übergang ist nicht belegt.

Sobald die Stadt nun wichtigster und teils sogar einziger Niedergerichtsherr in der Region war, teilte sie diese zu unbekanntem Zeitpunkt dem benachbarten, hinsichtlich der Rechtsverwaltung besser gelegenen Hochgericht Konolfingen zu. Immerhin, die alten Verhältnisse lebten noch nach. So leistete man in Biglen 1528 zwar die Abgabe des «Gerichtshuhns» nach Konolfingen ohne Zögern, war sich aber nicht im Klaren, ob auch die «ob dem Wald» – die von Landiswil und Obergoldbach – Hühner nach Konolfingen geben müssten.⁵⁴

Nachdem die Stadt 1529 auch die Freiherrschaft Signau erworben hatte, schritt sie zu einer weiteren Vereinfachung ihrer Verwaltung und unterstellte das Niedergericht Biglen mitsamt dem Gericht Landiswil der neuen Landvogtei. In dieser Neuzuteilung war bereits 1529, spätestens aber vor 1547 auch Obergoldbach begriffen.⁵⁵ Das wiederum bedeutete, dass mit Ausnahme Walkringens der ganze, ehemals nach Ranflüh ausgerichtete Raum des oberen Bigen- und Goldbachtals für die nächsten 270 Jahre zum Amt Signau und unter das Landgericht Konolfingen gehörte, eine lange Zeit, welche die alten Bindungen zum Emmenraum nun wirklich vergessen liess.

Die Freiherrschaft Signau und das Amt Röthenbach

Die bernische Landvogtei Signau stellte ein Unikum dar: Sie bestand aus einer östlichen Hälfte mit eigener Blutgerichtsbarkeit und einer westlichen, die zum Hochgericht Konolfingen gehörte. Mitten durch die Vogtei ging damit eine Hochgerichtsgrenze. Der Amtssitz – Schloss Neu-Signau – lag ungefähr in der Mitte, knapp an dieser Grenze, bemerkenswerterweise aber auf dem Gebiet des Hoch-

gerichts Konolfingen und nicht im östlichen Teil des eigenen (Signauer) Blutgerichts. Diesen östlichen Teil bezeichnete um 1782 der bernische Staatsmann Johann Friedrich Ryhiner, Verfasser der Regionenbücher,⁵⁶ als den Teil, *so zu der provinz Emmenthal gehört*. Damit traf er die geografische und – ohne tiefergehende historische Kenntnisse – zugleich auch die historische Wirklichkeit. Gemäss der Grenzbeschreibung von 1400 hatte dieser eine Teil ja einst zum Landgericht Ranflüh gehört. Lässt sich dies quellenmässig belegen?

Eigentlich recht spät, nämlich erst 1399 beim Verkauf der Herrschaft durch Gräfin Anna von Kiburg-Nidau und deren Söhne, Grafen Berchtold und Egon von Kiburg, an die Stadt Bern, wird die Freiherrschaft räumlich und rechtlich fassbar.⁵⁷ Herzstück der Freiherrschaft waren die beiden sich gegenüberstehenden Burgen Alt- und Neu-Signau ob dem Weiler Steinen an der Talwasserscheide von Emme und Aare, ferner das Dorf Signau mit *allem dem, so zuo der selben herschaft Sigenow gehœrt*, auch *mit stok, mit galgen, das hoch und nider gerichte, über das bluotvergiessen, mit gantzer und voller herschaft [...]* Das heisst, dass die Freiherrschaft zu diesem Zeitpunkt und so auch später⁵⁸ mit Stock und Galgen über eigene Hoch- und Blutgerichtsbarkeit verfügte und somit nicht Bestandteil des Landgerichts Ranflüh sein konnte. Dann hätte Letztere ja nur die auch vermerkten Niedergerichtsrechte gehabt. Sollte die Freiherrschaft aber tatsächlich einmal zum Hochgerichtskreis Ranflüh gehört haben, müsste das Hoch- und Blutgericht vor 1399 neu hinzugekommen sein. Dieser Gedanke ist nun gar nicht so unrealistisch.

Zwischen 1363 und 1387 waren die Grafen von Kiburg nämlich gleichzeitig Inhaber der durch Erbgang an sie gelangten Freiherrschaft Signau und des Landgerichts Ranflüh,⁵⁹ was ihnen natürlich ermöglichte, ihre Herrschaft Signau aus dem grösseren Blutgerichtsverband auszuklammern und als Gerichtskreis zu verselbstständigen. Was als einfache Grund- und Gerichtsherrschaft vom Zuschnitt der nördlich angrenzenden emmentalischen Kleinadelsherrschaften Wartenstein, Trachselwald, Sumiswald, Brandis, Spitzenberg und anderen begonnen hatte, schien sich unter Kiburg einer neuen Entwicklung zu öffnen. Mit einiger Wahrscheinlichkeit ging es dem geldbedürftigen Grafenhaus darum, den Wert der Herrschaft zu steigern, damit es bei einer allfälligen Verpfändung eine höhere Pfandsomme herausschlagen konnte.

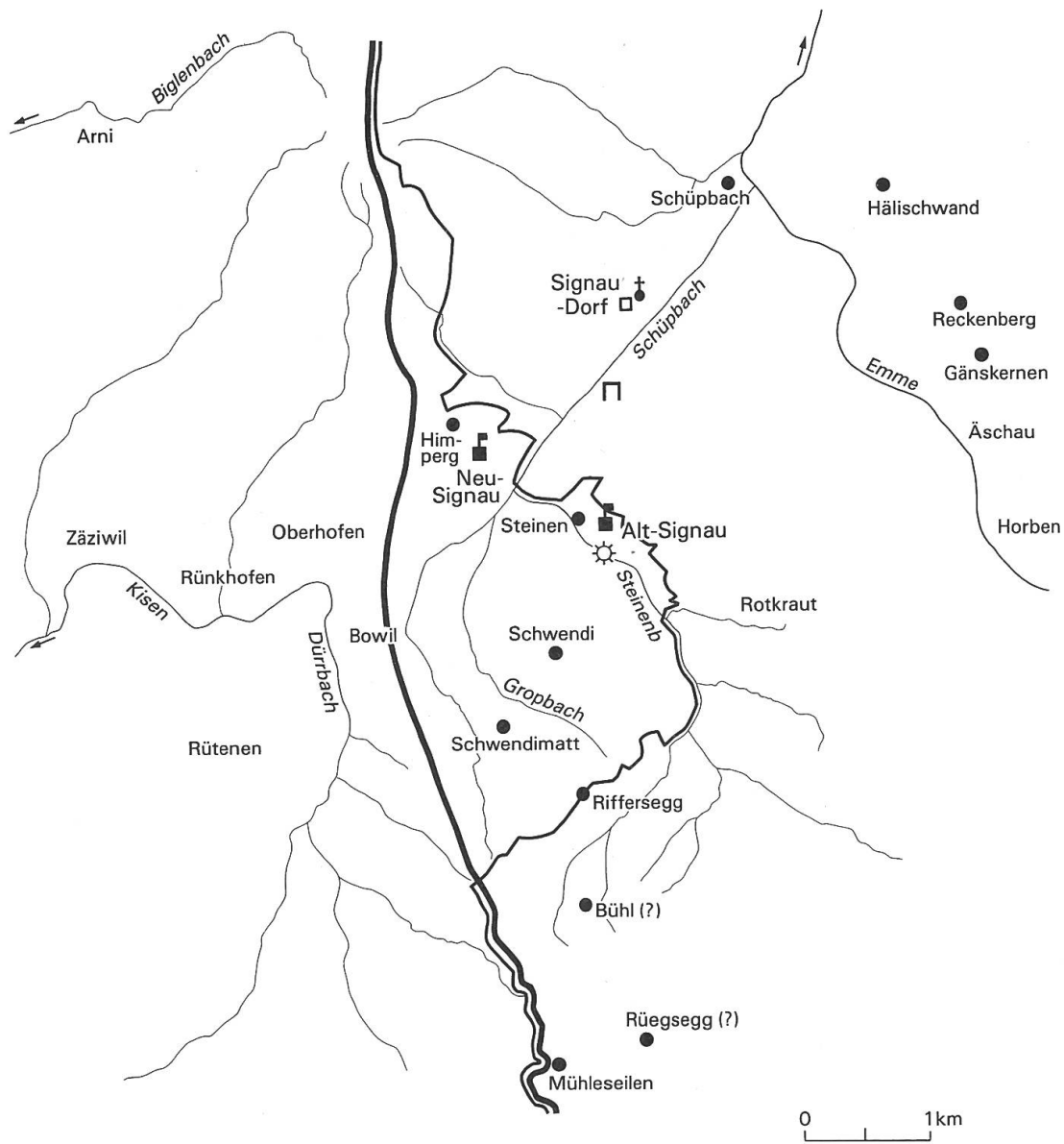
Ebenso zentral stellt sich die Frage, über welche Gebiete die alte Freiherrschaft denn eigentlich verfügte. Gemäss der Verkaufsurkunde von 1399 umfasste sie die Burgen und das Dorf Signau mit *allem dem, so zuo der selben herschaft Sigenow gehœrt*. Was beinhaltete dieses «Dazugehörende»? Halten wir uns an das

Kirchspiel Signau: Es beinhaltete den Burgbezirk, das Dorf Signau und ein weites bergig-waldiges Einzelhofgebiet zwischen dem Zusammenfluss von Emme und Ilfis im Norden und dem Tal von Schangnau im Süden mit Einschluss Eggiwils. Dazu könnte ehemals auch das Gebiet der kleinen Grundherrschaft des Cluniazenserpriorates Röthenbach gehört haben, dessen Stifter zwar nicht bekannt sind,⁶⁰ die man aber in Signau vermuten darf. Über dieses ganze Gebiet erstreckte sich denn auch der Signauer Blutbann. Ausserhalb dieses Herrschaftskerns lag, wie es die Regel auch in anderen Herrschaften war, ein naher und ein entfernter Streubesitz. Der nahe Streubesitz bestand aus Einzelrechten und Gütern in den westlich benachbarten Weilern und Dörfern Oberhofen, Bowil, Rünkhofen und Zäziwil.⁶¹

Verglichen mit dem Umfang der späteren bernischen Landvogtei war die Grund- und Gerichtsherrschaft Signau somit markant kleiner gewesen: Sie hatte – genau wie die Urkunde auflistet – vor allem aus der östlichen Hälfte bestanden. Hätte die spätere West-Extension mit Biglen, Arni, Zäziwil und Bowil, mit Buchholter- und Kurzenberg schon damals dazugehört, wäre in der Urkunde vielleicht auch kein Hinweis zu finden, wie das etwa im Fall der Freiherrschaft Brandis zu zeigen sein wird. Sicher aber wäre es für die Kiburger ein Leichtes gewesen, alle diese Gebiete im Westen ebenfalls einem allumspannenden Signauer Blutbann zu unterstellen, zumal sie ja auch im Besitz des hier zuständigen Konolfinger Hochgerichts waren.

Es gibt jedoch noch weitere ungelöste Fragen: Wieso lagen die Signauer Burgen ausgerechnet ausserhalb ihres eigentlichen Herrschafts- und Blutbannbezirks? Wie stand es überhaupt um diese trennende Hochgerichtsgrenze?

Wenn die Freiherrschaft Signau einst tatsächlich Bestandteil des Landgerichts Ranflüh gewesen wäre, hätte ihre Grenze gemäss Beschreibung von 1400 auf der Wasserscheide verlaufen müssen. Damit wären die Burgen nun freilich innerhalb des Signauer Blutbannbezirkes, zwar – nach Abbildung 3 – ebenfalls nahe an der Grenze, aber doch deutlich im Einzugsbereich der Emmenwasser gelegen. Bei einer solchen Grenzföhrung beginnt aber noch anderes plötzlich zu stimmen: Alles, was einst zur Grundausrüstung der beiden Burgen und auch zur Herrschaftsausübung gehört hatte, lag bei dieser Situation kompakt in der östlichen Herrschaftshälfte beisammen. Dazu gehörte die ganze Ökonomie – bei jeder Burg je ein Grosshof, zu deren Ausstattung auch die Heuwiesen der *Grossmatt* im Talboden sowie die südlich anschliessenden Alpgebiete Kapf, Netschbühl und Winterseite mit Sommerweiden für 60 Kühe zählten. Typisches Zubehör der Burgen waren auch Gewerbe- und Dienstleistungsbetriebe wie die Mühle und das Sägewerk



- Hochgerichtsgrenze des bernischen Amts Signau
- Hypothetische Hochgerichtsgrenze der Freiherrschaft Signau
- ✚ Kirche
- 🏰 Burg
- Hochgerichtsstätte
- ☼ Mühle, Sägerei
- Taverne
- Höfe im Gericht Signau (1376)

Abbildung 3: Die Hochgerichtsgrenze bei Signau

von Steinen unterhalb Alt-Signau sowie die Schmiede, die Badestube und das Siechenhaus im Dorf Signau. Zeichen der Herrschaftsausübung waren der Galgen über der Landstrasse am Moosberg in Sichtweite beider Burgen und im Dorf das *groß wirtzhuß*, das auch als *recht tabernen* und *herberg* bezeichnet wurde und Versammlungsort für das Niedergericht war.⁶² Wichtig war die Kirche im Dorf, die wahrscheinlich als Eigenkirche der frühen Herren auf Signau gelten darf, deren Kirchensatz in der Hand der Herrschaftsinhaber war.⁶³

All dies spricht für den von der Ranflüher Grenzbeschreibung postulierten Verlauf auf der Wasserscheide. Es gibt noch weitere Hinweise: 1376 verkauften Graf Hartmann von Kiburg und seine Frau Anna über ein Dutzend Höfe, die sie vordem erworben hatten und die sie als *ze Signouwe in dem gerichte gelegen* bezeichneten. Dazu gehörten Güter auf Signauer Boden, wie zu Hälenschwand, Reckenberg, Signau, Schüppach und Gänskernen (heute Gemeinde Langnau), aber auch Güter ausserhalb der heutigen Signauer Grenze, nämlich auf Bowiler Boden zu Himperg, Steinen, Schwendi und Schwendimatt sowie auf Röthenbacher Boden zu Riffersegg, Rüegegg, Bühl (Martisegg) und Mühleseilen.⁶⁴ Diese westlichen Höfe lagen, wie Abbildung 3 zeigt, im Einzugsbereich der Emme und 1376 also ausdrücklich im Signauer Gericht. Nicht zu übersehen ist auch, dass die Leute des Weilers Steinen für sich allein eine Wald- und Allmendgemeinde bildeten und nichts mit ihren westlichen, in einer anderen Weide- und Waldgemeinschaft verbundenen Nachbardörfern zu tun hatten.⁶⁵ Vermarkt wurde die Hochgerichtsgrenze im Bereich der Signauer Burgen, wie sie aus dem Regionenbuch bekannt ist, ohnehin erst spät, als die Gebiete rechts und links dieser Grenze zur selben Landvogtei gehörten, beide Hochgerichte in Berns Hand waren und somit dem Grenzverlauf die frühere Wichtigkeit nicht mehr zukam.⁶⁶

Ein weiterer Aspekt in diesem Zusammenhang betrifft den so viel grösseren Umfang der bernischen Vogtei Signau im Vergleich mit der alten Freiherrschaft. Die Gebietserweiterungen sind zum Teil belegbar, zum Teil müssen wieder Hypothesen Brücken zum Verständnis schlagen. Belegt ist, dass Bern nach dem Kauf der Freiherrschaft Signau 1529 daran ging, dort eine Landvogtei zu errichten. Dabei legte es Gebiete zusammen, die in dieser Konstellation bis dahin nie beisammen waren: Der Verwaltung Signau unterstellte es drei Niedergerichte, nämlich ausser Signau auch das «Amt Röthenbach» und das Gericht Biglen.⁶⁷ Die effektive Zusammensetzung der einzelnen Niedergerichte ist allerdings nur teilweise zu belegen, wie nach Biglen nun auch für Röthenbach und Signau aufzuzeigen ist.



Abbildung 4: Wasserscheide als Grenze zwischen den Landgerichten Ranflüh und Konolfingen bei Signau

Während die jüngere Blutgerichts- und heutige Amtsbezirksgrenze zwischen Signau und Konolfingen (—) die alte und neue Burg Signau ganz widersinnig von ihrer Freiherrschaft und späteren Landvogtei trennte, umschliesst die rekonstruierte ehemalige Landgerichtsgrenze (---), auf der Bowiler Wasserscheide zwischen Aare- (links) und Emmezufüssen (rechts) verlaufend, beide Burgen (F) samt ihrer herrschaftlichen Infrastruktur – Burghöfe (H), Mühle, Sägewerk (S) und Galgen – ein und auch das nahe Dorf Signau mit dem Rest der Infrastruktur, nämlich Kirche, Taverne und Schmiede, öffentliches Bad und Siechenhaus. Alt- und Neu-Signau, über der engsten Stelle des Tals errichtet, bewachten einst den Übergang vom Aare- ins Emmental.

Luftaufnahme: Rune Aaslid

Bern kaufte am 5. Januar 1399 die Freiherrschaft Signau von den Grafen von Kiburg und verkaufte sie bereits am 14. März desselben Jahres wieder an seinen reichen Bürger Johans von Büren. Dabei schloss es im Kaufvertrag das «Amt Röthenbach» aus mit den Worten: *ussgenomen und [...] úns vorbehept daz ampte ze Roetembach mit aller siner zuogehørde, daz wir úns selber in disem verkoff vorbehaben [...]*⁶⁸ Von einem «Amt Röthenbach» war bis dahin nie die Rede. Es gab die Grund- und Gerichtsherrschaft des Cluniazenserpriorates Röthenbach, über die Bern zumindest mittelbar Aufsichtsrechte geltend machen konnte.⁶⁹ Ihr Umfang erhellt sich erstmals aus einer Grenzbeschreibung um 1404 und entsprach ungefähr dem Umfang des Kirchspiels Würzbrunnen-Röthenbach, wie dieses in der Historischen Karte verzeichnet ist, jedoch ohne Schallenberg und Honegg, ohne Ober- und Nederei.⁷⁰ Über diese kleine Grund-, Leib- und Gerichtsherrschaft des Priors hatte die Freiherrschaft Signau ja ebenfalls den Blutbann, der mit dem Verkauf von 1399 an Bern übergang. Wohl kaum hätte sich aber für Bern der Aufwand eines eigenen «Amtes Röthenbach» gelohnt, wenn es nur um die sicher höchst seltene Ausübung dieser Hochgerichtsbarkeit in Röthenbach gegangen wäre. Vielmehr dürfte Bern damals durch Zusammenlegung von einzelnen Gerichtsrechten das geschaffen haben, was später das bernische Niedergericht Röthenbach ausmachte, nämlich die Grundherrschaft Röthenbach und die südliche Hälfte des alten Kirchspiels Signau mit dem Eggiwil, vielleicht auch bereits den Kurzenberg mit Inner-Birrmoos und Otterbach sowie den Buchholterberg.⁷¹ In der Grundherrschaft Röthenbach gehörte das Niedergericht nach wie vor dem Prior oder wie dies 1404 formuliert wurde, *dz das gotzhus [da] allein úber ir gotzhus lút ze richten hat umb sachen, die nit den lip ruerent noch umb wundetten*.⁷² Wer allerdings nicht Eigenmann des Priors war, unterstand allein dem Gericht des bernischen Vogts. Die kirchlich zeitweise schlecht betreuten und mit dem Prior im Streit liegenden Röthenbacher scheinen 1468 in einer eher unüblichen Aktion der Stadt Bern den Kirchensatz und das Priorsgericht angetragen zu haben.⁷³ Weil ein solches Angebot ausserhalb der Kompetenz von Untertanen lag, blieben die Verhältnisse denn auch unverändert, bis Bern anlässlich der Gründung und Dotierung des Berner Vinzenzenstifts diesem das Priorat samt allen Rechten inkorporierte. In der Reformation fiel der nun säkularisierte Besitz in Röthenbach mit Gütern, Kirchensatz und Niedergericht an Bern. Schon im Jahr danach unterstellte die Stadt das zusammengestückte «Amt Röthenbach» der neugeschaffenen Landvogtei Signau. Damit lag die Röthenbacher Blutgerichtsbarkeit wieder bei Signau. Es war das Ende des Gerichts des Priors und das Ende des Amtes Röthen-

bach und zugleich die erste Gebietserweiterung der neuen Landvogtei Signau. Im Übrigen blieb die alte Unterscheidung zwischen Gebieten *in der gotshusmarch* (Röthenbach, Grundherrschaft des Priors) und *ußert der march* (Kurzenberg, Buchholterberg, Eggiwil) weiterhin bestehen, weil sie mit privilegiert tiefen Bussen für die Leute in der Gotteshausmark verbunden war, und als Relikt des Amts gab es im Pfarrhaus weiterhin zwei Stuben – die eine war die einstige Gerichtsstube des Propsts, die andere diejenige des Vogts.⁷⁴

Die zweite Gebietserweiterung betraf das Niedergericht Signau selbst, das in bernischer Zeit von Zäziwil im Westen bis zum Zusammenfluss von Emme und Ilfis im Osten reichte. Wie oben skizziert, scheint die alte Freiherrschaft mit dem Kirchspiel Signau identisch gewesen zu sein, auf dessen Gebiet es damit im Wesentlichen nur eine Grundherrschaft und nur ein Niedergericht gab. Wie stand es aber um die Niedergerichtsrechte in den westlich anschliessenden sechs Weilern oder Gemeinden des oberen Kiesentals – in Mirchel, Rütenen, Zäziwil, Rünkhofen, Oberhofen und Bowil? Die Freiherren von Signau verfügten da über Streubesitz. Der Umfang dieses Besitzes lässt sich mangels Quellen nicht mehr rekonstruieren, er dürfte jedoch nicht unbedeutend gewesen sein, wie zwei urkundlich belegte Güterverkäufe Ulrichs von Signau ahnen lassen. Er veräusserte nämlich 1324 ein Lot von 16 ½ Höfen in Oberhofen und 1334 zwei Höfe in Rünkhofen.⁷⁵ Dieser Besitz wurde ohne alle Vogteirechte verkauft, die wohl weiterhin bei der Freiherrschaft blieben. Es ist somit denkbar, dass die Herren von Signau in dieser westlichen Hälfte auch Eigentümer aller oder einiger Niedergerichtsrechte waren.

Denkbar ist aber auch, dass Bern seinerseits noch Rechte hinzufügte. In der kurzen Zeit, als die Freiherrschaft 1399 in Berns Hand war, hatte der bernische Rat die Gestalt der Herrschaft nachhaltig verändert. Er trennte vom Gericht Signau die walddreiche Gegend südlich Signaus ab und schuf mit dem Blutgerichtssprengel Röthenbach und Eggiwil das «Amt Röthenbach». Hypothese bleibt, dass er der Freiherrschaft zur gleichen Zeit vor dem Weiterverkauf an Johans von Büren neue Niedergerichtsrechte in der Signauer Westhälfte zuschlug. Immerhin hatte der Rat die Freiherrschaft von den Kiburgern um nur 560 Gulden erworben und verkaufte sie kaum drei Monate später an Johans von Büren um den fast doppelten Preis von 1100 Gulden, obschon der Südteil abgetrennt war. Entweder hatten die Kiburger ihre Herrschaft tatsächlich zu einem Schleuderpreis veräussert,⁷⁶ oder, was wahrscheinlicher ist, hatte Bern neue Bestandteile hinzugefügt, auch wenn in der Verkaufsurkunde die Herrschaft mit denselben Worten beschrieben wird wie im wenig älteren Kaufinstrument – auch wenn Niklaus von Diesbach im

Twingherrenstreit mehr als 70 Jahre später über einen solchen Zuwachs keine Andeutung machte.⁷⁷

Dafür, dass diese Niedergerichte so oder so schon früh bei Signau waren, sprechen seit Anfang des 15. Jahrhunderts jene Angehörigen der Herrschaft Signau, die gleicherweise an den Signauer Gerichtstagen wie auch am Landgericht Konolfingen teilnahmen.⁷⁸ Ebenso selbstverständlich nahmen Vertreter aus diesen westlichen Gebieten – aus Bowil, Rütenen und Arni – neben Signauern am Signauer Gericht teil, ja, sie waren sogar Funktionäre wie Henslin Schnider von Bowil, der 1428 Zeugnis zugunsten des Herrschaftsherrn abgab, und Hans Schnider von Arni, der 1516 sogar Signauer Amtmann war.⁷⁹

Nach dem neuerlichen Erwerb der Herrschaft durch Bern, 1529, wurde die Grenze, so wie sie eben übernommen wurde, neu vermarktet und beschrieben. Der Grenzverlauf entsprach dem der späteren bernischen Landvogtei, wie er im Regionenbuch der 1780er-Jahre überliefert ist. Um 1529 jedenfalls war am Umfang des Niedergerichts Signau gar nichts verändert worden.

Mit der nunmehr aus drei Niedergerichten bestehenden Landvogtei Signau hatte Bern eine brandneue Verwaltungseinheit geschaffen. Von den einst andersgearteten Verhältnissen aber kündete schliesslich nur noch die unübliche Zerteilung der Vogtei mit der quer durchlaufenden Blutgerichtsgrenze – der heutigen Grenze zwischen den Amtsbezirken Konolfingen und Signau.⁸⁰

Das Gericht Weissenbach und das Landgericht Ranflüh im Streit um die bernisch-luzernische Staatsgrenze am Napf

Nicht von ungefähr stritten sich Bern und Luzern während Jahrzehnten um die gemeinsame Staatsgrenze in der Talsenke zwischen Voralpen und Napf. Ihre beiderseitigen Ansprüche überschnitten sich, basierten aber gleichermassen auf altem geschriebenem Recht. Beide Städte waren Erben von hoch- und spätmittelalterlichen Kirchenbezirken, Adelsherrschaften und Grafschaften. An dieser Ecke, wo sich Burgund und Aaregau kirchlich und weltlich berührten, wo herrschaftliche Eigentumsverhältnisse durch wechselnde Pfandschaften und Lehnsträger unübersichtlich geworden waren, musste es beim Übergang von der mittelalterlichen Adelsherrschaft zum jungen Territorialstaat zur Konfrontation kommen.

Bern hatte seine Position in diesem Teil des Emmentals ab 1277 schrittweise gefestigt. Dazu gehörten Burgrechtsverträge mit den Freiherren von Signau 1277,

mit der Benediktinerabtei Trub am Napf 1286, mit der Deutschordensherrschaft Sumiswald 1317 und den Herren von Brandis 1351. 1301 unterstellte König Albrecht die Abtei Trub Berns Schirmherrschaft. 1386 fiel die angrenzende Burg und Herrschaft Spitzenberg kraft Kriege recht an Bern. 1406/07 kam die Stadt schliesslich in den Besitz der Landgrafschaft Burgund, 1408 auch des Landgerichts Ranflüh zusammen mit den Niedergerichten Ranflüh und Weissenbach. Luzern seinerseits hatte 1385 die Landleute im Entlebuch in sein Burgrecht aufgenommen, betrachtete dann aber in der Hochstimmung des Kriegsglücks dieses Innere Amt Wolhusen wie das eroberte Äussere Amt mehr oder weniger als Kriegsbeute. 1405 erwarb die Stadt von Habsburg-Österreich die Pfandschaft und 1415 das Eigentum an der Herrschaft Wolhusen.⁸¹ Die Konfrontation zwischen Bern und Luzern setzte somit nach 1408 ein und währte bis 1470.

Die sich konkurrierenden Ansprüche lauteten wie folgt: Bern berief sich zur Festlegung der gemeinsamen Staatsgrenze auf die bekannte Grenzbeschreibung des Landgerichts Ranflüh von 1400, innerhalb dessen Grenzen namentlich die drei Niedergerichtsbezirke Trub, Schangnau und Weissenbach lagen. Es betrachtete die Klosterherrschaft – gestützt auf das Burgrecht und den Schirmauftrag über Trub – als seinen Einflussbereich, eine Ansicht, die Abt und Kloster teilen mochten, zumal diese von der Stadt vielerlei Rechtshilfen zur Herrschaftsverwaltung empfangen.⁸² Personell begründete Abhängigkeit gab es seit den 1380er-Jahren über das Niedergericht Schangnau, dessen Inhaber bernische Ausburger und der Stadt mit einem Treueid verbunden waren.⁸³ Der Umfang der beiden Niedergerichte Trub und Schangnau war durch Grenzbeschreibungen von 1371 und 1379 bekannt und später bestätigt oder berichtigt worden.⁸⁴ Beide deckten gegen Osten einen Teil der von Bern beanspruchten Grenze zu Luzern ab. Dagegen ist die Lage und der Umfang des bernischen Gerichts Weissenbach nur indirekt aus der Truber und der Ranflüher Grenzbeschreibung abzuleiten: Das Gericht füllte irgendwie den Raum zwischen Trub und Schangnau.⁸⁵ Berns Ansprüche waren damit abgrenzbar und grösstenteils durch Grenzbeschreibungen urkundlich gesichert. Da sie sich territorial mit dem Landgericht Ranflüh deckten, argumentierte Bern mit der Hochgerichtsbarkeit und Steuerhoheit im schraffierten Gebiet der Abbildung 5.

Luzerns Ansprüche waren komplizierter. Sie gründeten auf einem rund hundert Jahre älteren Rechtstitel, nämlich auf dem Habsburgischen Urbar um 1306.⁸⁶ Habsburg besass zu jener Zeit im ganzen Inneren Amt Wolhusen, dem Entlebuch also, die Gerichte über *dûb(e) und vrefel*, die volle Hochgerichtsbarkeit also.⁸⁷ Es

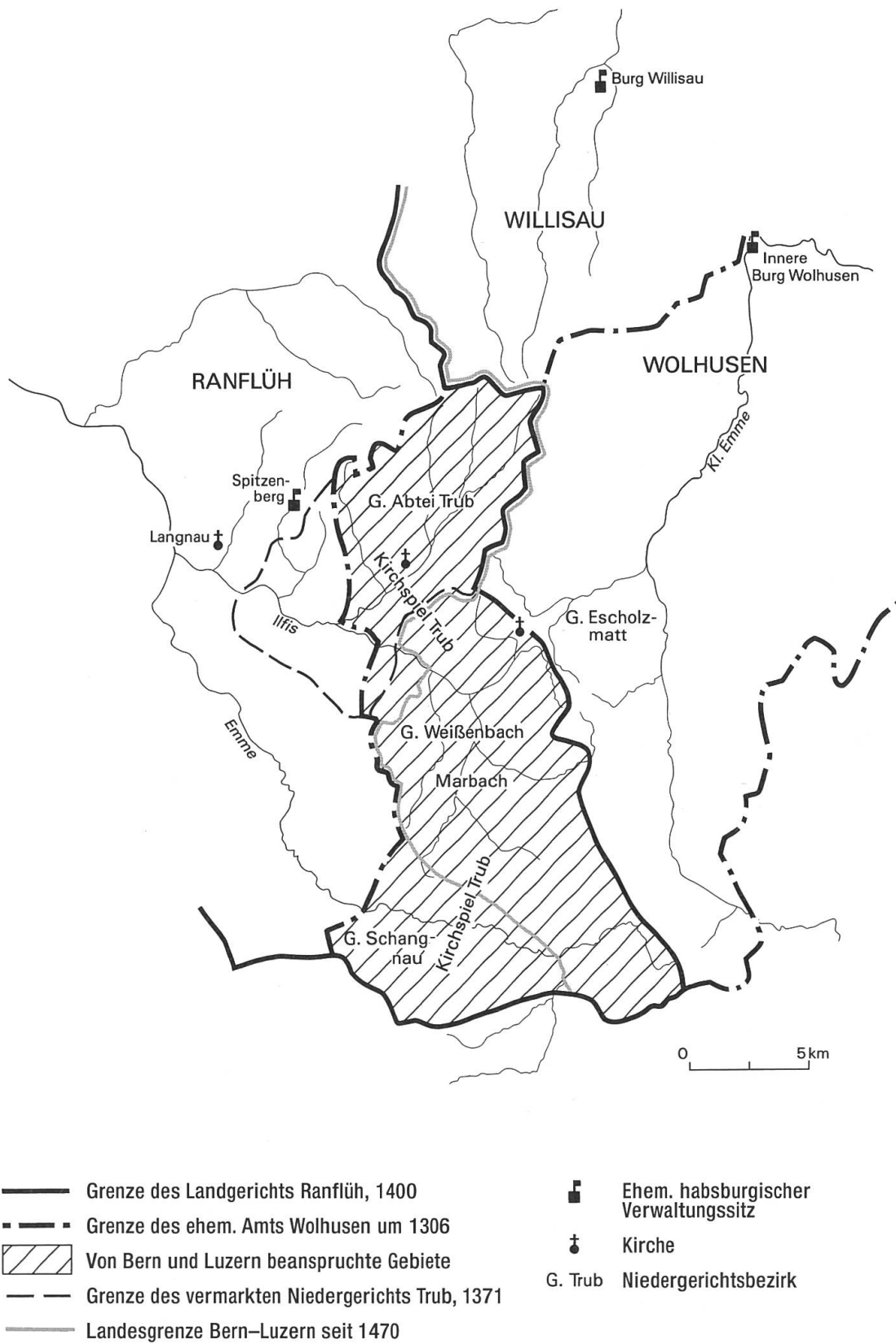


Abbildung 5: Die Hochgerichtskreise Ranflüh und Wolhusen

standen ihm aber noch andere Rechte zu, die kurz zu erläutern sind. Zu den Eigenheiten der Herrschaft Wolhusen gehörten die Kanzelgerichte,⁸⁸ die sich aus ihrer anfänglichen Funktion als Sittengerichte zu eigentlichen Niedergerichten entwickelt hatten, denen die Ordnung des Wirtschaftslebens oblag ähnlich den Twinggerichten der Zelgbauregion, was eine praktische Antwort auf die vorherrschende Einzelhofsiedlungsweise ohne Zelg- und Twinggenossenschaften war. Was diese Kanzelgerichte nicht beurteilten, waren Vergehen um Gült, Schuldsachen und Pfandwesen, nach der damaligen Terminologie die Richterbefugnis *über gülte*, die in die Kompetenz des Landgerichts fielen. Im obersten Entlebuch sahen diese niedergerichtlichen Ansprüche Habsburgs wie folgt aus: In Escholz matt besass die Herrschaft nur *über gülte*, in Trub nur *über lûte* Twing und Bann, im einen Fall also die Niedergerichtsbarkeit ausschliesslich in Schuld- und Pfandsachen, im anderen Fall ausschliesslich über Eigenleute; in beiden Fällen hatte die Herrschaft also nur Teilrechte und keine volle Niedergerichtsbarkeit. In Marbach verzeichnete Habsburg dagegen vollen Twing und Bann, im Schangnau gar kein Niedergericht. Die Besitzer der ergänzenden Niedergerichtsrechte wurden natürlich nicht verzeichnet. Wer waren sie? In Escholz matt war das vermutlich die Kommende Sumiswald; in der Herrschaft Trub war es die Abtei, beide Male also die örtlichen Grund-, Gerichts- und Kirchenherren. Im Schangnau gehörte das volle Niedergericht erst nach 1360 namentlich bekannten Inhabern, nämlich den kirchlichen Ministerialen von Sumiswald. Was aber war mit Marbach? Habsburg erhob dort Anspruch auf das Niedergericht. Bern hielt hundert Jahre später Besitztitel über Weissenbach in Händen, die Marbach einschlossen, wie wir sehen werden. Von all diesen Rechten waren die Hochgerichtsbarkeit und die Steuerhoheit über Escholz matt, Marbach, Schangnau und Trub – hier allerdings nur über Eigenleute –, Luzerns wichtigster und ungeteilter Anspruch. Waren diese Ansprüche aber wirklich so wohlgegründet?

Berns und Luzerns Ansprüche überlappten sich damit, wie Abbildung 5 zeigt, in einem breiten Band zwischen Napf und Hohgant. Beide stützten sich auf alt überlieferte Rechte. Ein Blick auf die Verhältnisse des 13. Jahrhunderts soll das Verständnis für die Situation vertiefen.

1225/1240 vergabte Freiherr Lütold von Sumiswald dem Deutschen Orden zur Errichtung einer Kommende die Kirchen Sumiswald und Ascoldesbach-Escholz matt mit Patronats- und Vogteirechten und seinen ganzen dortigen Grundbesitz, eine fast zusammenhängende Grund-, Kirchen- und Gerichtsherrschaft am südwestlichen Napf.⁸⁹ Diese Schenkung spiegelt zugleich die damalige kirchenpoli-

tische Situation: Am Napf grenzten die zwei Archidiakonate Burgund und Aargau mit ihren Dekanaten Lützelflüh (Burgund) und Oberkirch (Aargau) aneinander. Das Kirchspiel Escholz matt gehörte gleich wie auch Trub und Sumiswald zum Dekanat Lützelflüh.⁹⁰ Die alte Dekanatsgrenze verlief damit nicht etwa bei der Talbiegung Wiggen, sondern östlich davon auf der Talwasserscheide. Sie zeichnete sich klar in der Ausdehnung der Kirchspiele Lauperswil, Langnau und Trub ab, die alle drei mit Exklaven über die heutige luzernisch-bernische Landesgrenze hinausreichten: Zur Kirche Trub gehörten Marbach und Schangnau, zur Kirche Lauperswil der Weiler Schärli und zur Kirche Langnau die Höfe Niederlugen (siehe Abbildung 6).⁹¹ Die kirchlichen Verhältnisse spiegelnd, umfasste die Klosterherrschaft Trub auch Güterbesitz jenseits der Talbiegung in Escholz matt, Marbach und Weissenbach.

Am Napf berührten sich nun ferner die Gerichtskreise der Landgrafschaften Burgund und Aaregau.⁹² Wahrscheinlich blieben diese von den älteren kirchlichen und grundherrschaftlichen Raumstrukturen nicht unberührt. Aus diesem Grund ist sehr wohl denkbar, dass Escholz matt als altes Zubehör der Herrschaft Sumiswald mit der Landgrafschaft Burgund verbunden war und mit Sumiswald zum gleichen Hochgerichtskreis – eben dem von Ranflüh – gehört hatte. Diese alte Situation am Napf dürfte durch zwei Ereignisse gestört worden sein: Zum einen hatte Habsburg-Österreich mit der Herrschaft über das Entlebuch vor 1300 nun auch im südlichen Napfgebiet Fuss gefasst, nachdem es am nördlichen Napf seine Herrschaft ausgebaut und mit dem Kauf der Herrschaft Spitzenberg vor 1274 auch auf dessen Westseite ausgegriffen hatte.⁹³ Sein Expansionsdrang Richtung Westen war trotz vielerlei Finanznöten fast ungebrochen. Zum andern hatte die Kommende Sumiswald ihre Position Escholz matt durch Verkauf irgendwann zwischen 1312 und 1341 aufgegeben.⁹⁴ Mit dieser Loslösung aus der Herrschaft Sumiswald dürfte Escholz matt gleichermassen auch aus der alten Verbindung zum Emmental herausgerissen und vollends in den Einfluss- und Rechtsbereich der habsburgischen Herrschaft Wolhusen geraten sein, nachdem Habsburg ja bereits um 1306 Hochgerichtsrechte über dieses Gebiet postuliert hatte.⁹⁵

Zwischen Hohgant, Schrattenfluh und Napf verlief somit eine alte Kultur- und Rechtsgrenze. Ihr Verlauf orientierte sich aber nicht an Bergkämmen und Bächen, sondern an Personenverbänden – an Kirchspielen und ihren Siedlungen und an Gerichtskreisen mit bestimmten Personengruppen.⁹⁶ Dieser Verlauf war ein ungeführer, einer, der nicht zu beschreiben war, weil er sich flexibel der jeweiligen Siedlungs- und Bevölkerungssituation anpasste. Da waren Verfahrensweisen rechtens,

die einem territorialen Denken zuwiderlaufen mussten. So etwa, dass ein Hochgerichtsinhaber den Leuten seines Personenverbands in Steuer- und Gerichtssachen über Grenzen hinweg nachjagen durfte. Angesichts der Bevölkerungsfluktuation des 14. und 15. Jahrhunderts kam dieses Nachjagerecht bald einmal einem unentwirrbaren Ineinandergreifen von Rechtsansprüchen gleich.⁹⁷ Diese Situation scheint aus zwei Zeugenaussagen von 1417 hervorzugehen: Bei seinen «ritterlichen Ehren» bezeugte Ritter Henman von Grünenberg, dessen Vater die Herrschaft Wolhusen einst zusammen mit Graf Imer von Strassberg innehatte, dass Wolhusen zwar den Blutbann im Land Entlebuch ausgeübt, aber nie irgendwelche Blutbannrechte *für den hag ußhin an dem Gewigg*, also über Wiggen hinaus, beansprucht habe. Graf Berchtold von Kiburg bezeugte ebenfalls *bi unser trüw und eren*, dass die Inhaber des Landgerichts Ranflüh, sein Bruder Graf Hartmann und dessen Sohn Graf Rudolf, während über fünfzig Jahren Gesetzesbrecher im Trubertal und zu Escholz matt ergriffen und in Ranflüh abgeurteilt hätten.⁹⁸ Genau genommen wurde Escholz matt somit von beiden Herrschaften – Kiburg und Grünenberg-Wolhusen – richterlich betreut. Dennoch gab es zwischen ihnen, die sie beide Pfandinhaber Habsburgs waren, keinen Kompetenzstreit, weil sie ihre Gerichtsrechte eben nicht über das Territorium, sondern über den ihnen je zugehörenden Personenverband ausübten, wie das ja auch das Habsburgische Urbar um 1306 verdeutlicht.

Obschon die Stadtstaaten eine ihrer Stärken aus dem Personenverband ihrer Ausburger bezogen, die ihnen Steuern zahlten und im Kriegsfall Mannschaft stellten, bekannten sie sich ab Ende des 14. Jahrhunderts doch immer stärker zum Territorium mit umschriebenen Grenzen – zum Flächenstaat. Ganze Rechtskreise – so Ranflüh wohl auf Berns Wunsch – erhielten umschriebene Grenzen. Diese folgten in der Regel einfach zu merkenden und beschreibenden Punkten, in unserem Fall hielten sie sich an die Wasserscheiden, und waren nun überprüfbar fixiert. Man stand also damals an einer für das Verfassungsrecht höchst bedeutsamen Wende, nämlich am Übergang vom alten Personenverband auf den mit festen Grenzen versehenen Territorialstaat.⁹⁹ Wie weit war den Parteien diese Entwicklung bewusst, wie weit haben sie sich diese zunutze gemacht?

Offensichtlich setzte Luzern stark auf die Karte der Hochgerichtsbarkeit, indem es 1418 mehr oder weniger preisgab, was in seinen Augen nicht zu retten schien. Das waren die Niedergerichte Weissenbach, Trub und Schangnau. Bern wiederum war sich des Anspruchs der Ranflüher Grenzbeschreibung offenbar nicht so sicher. Es anerkannte jedenfalls ohne Gegenwehr den Entscheid des eid-

genössischen Schiedsgerichts, der am 22. Juni 1418 die Hochgerichtsbarkeit über das Kirchspiel Escholzmatt der Stadt Luzern zusprach.¹⁰⁰ Auf dieser Grundlage schien eine gemeinsame Grenze realisierbar. Im zweiten Teil des Urteils von 1418 steckte nun aber der Keim zu neuen Auseinandersetzungen: In der Kirchhöre Trub, die das Gebiet der heutigen Orte Trub, Trubschachen, Weissenbach (Escholzmatt), Marbach und Schangnau umschloss, sollten nämlich beide Stände das hohe Gericht samt Steuer- und Militärhoheit je über ihre eigenen Ausburger ausüben. Leute, die nicht bernisch oder luzernisch waren, müssten sich innert Jahresfrist für die eine oder andere Stadt entscheiden; fremde Gesetzesbrecher aber sollten im einen Jahr von Luzern, im andern von Bern abgeurteilt werden. Dieser zweite Teil des Schiedsentscheides orientierte sich anders als der erste nicht am territorialen, sondern am alten personalen Prinzip. Er wurde der tatsächlichen Rechtsituation nicht gerecht: Habsburg hatte in der Herrschaft Trub Hoch- und Niedergerichtsrechte nur über seine Eigenleute, ähnlich wie in seiner Herrschaft Spitzenberg nur über Burgstall und Höfe.¹⁰¹ Bern dagegen konnte sich als Inhaber des Landgerichts Ranflüh über einen damals flächendeckenden Besitztitel ausweisen. Dieser wurde im Fall von Schangnau nie angefochten, das im Seilziehen um Hochgerichtsrechte auch ausgeklammert blieb. Das Resultat dieses Schiedsurteils war, dass es zwischen Berner und Luzerner Territorien nach wie vor keine feste Grenze gab, vielmehr das Kirchspiel Trub zur Pufferzone beider Städte geworden war (Abbildung 5).

Berns Ausgangslage erwies sich in der Folge trotz der definitiven Einbusse des Hochgerichts über Escholzmatt als die bessere, was zu diesem Zeitpunkt allerdings noch nicht abzusehen war. Weil nämlich die Hochgerichtskreise seit dem Urteil von 1418 soweit zugeteilt waren, rückten fast zwangsläufig die Niedergerichte ins Zentrum der Auseinandersetzung. Die Aarestadt besass, von Luzern anerkannt, das Niedergericht in Weissenbach und seit 1420 auch das in Schangnau.¹⁰² Ferner war ihr Einfluss in der Herrschaft Trub unbestritten gross. Luzern seinerseits besass mit Anerkennung Berns einzig das Niedergericht Escholzmatt.

Der Rechtsvergleich von 1421 eröffnete eine neue Runde: Die beiden Städte kamen überein, die eigenen Ausburger im Gericht der anderen Stadt nicht mehr zu verfolgen und dort keine Neuburger mehr aufzunehmen. Für alle Niedergerichtssachen sollte der Sitz des Angeklagten oder der Standort von Streitgut ausschlaggebend sein.¹⁰³ Dieser Entscheid schien nun doch ein klares Bekenntnis zum Territorialprinzip zu sein; damit erhielten die Niedergerichte einen neuen Stellenwert und ihre Grenzen beinahe die Qualität von Staatsgrenzen. Die Abtei

Trub sah sich jedenfalls veranlasst, ihr grundherrliches Gütergericht, dem die Truber Höfe in den Gerichten Trub, Schangnau, Weissenbach-Marbach und Escholz-matt unterstanden, im Jahr darauf als grenzübergreifende Institution neu bestätigen zu lassen.¹⁰⁴ 1423 planten Bern und Luzern auf einer Tagung in Sursee eine Ergänzung zur Übereinkunft von 1421, dass nämlich Ausburger, die im Gericht der anderen Stadt wohnten, fortan der dortigen Herrschaft und Militärhoheit unterstehen und von ihrer Burgerstadt nicht mehr geschirmt werden sollten. Beide Abkommen entsprangen nicht zuletzt dem Willen, die unübersichtliche Verwaltung der Rechte über Personen zu vereinfachen. Das Abkommen von 1423 hätte einen weitgehenden Verzicht auf den Personenverband als Herrschaftsform bedeutet. Es wurde nie in Kraft gesetzt.¹⁰⁵

Für über ein Jahrzehnt blieb es bei der Übereinkunft von 1421. Der Prozess war allerdings keineswegs zur Ruhe gekommen; mit zwei Schiedsurteilen nahm er 1436 einen neuartigen Verlauf. Im Spätmittelalter zählten Hochwald, Jagd, Fischerei und Herrenmähler zu den grund- und gerichtsherrlichen Hoheitsrechten.¹⁰⁶ Im Bestreben, seine nur auf Personen gründenden Ansprüche irgendwie zu verankern, reklamierte Luzern im Kirchspiel Trub plötzlich Mitnutzung an diesen Regalien kraft seiner dortigen Hochgerichtsrechte über Leute. Offenbar aber verfügten im Napfraum die Niedergerichtsherren über die Regalien, sie hatten sogar urkundliche Beweise für ihre Vorrechte, so im Schangnau und im Trub,¹⁰⁷ aber auch in der Deutschordensherrschaft Sumiswald und in der Herrschaft Brandis. Mit seiner Forderung rührte Luzern an Berns Niedergerichtsinteressen; dessen heftige Reaktion war unvermeidlich. Der Streit wurde vor ein eidgenössisches Schiedsgericht getragen. Dieses hiess am 3. März 1436 durch Stichentscheid des Obmanns Berns Urkundsbeweise gut, dass am Napf die erwähnten Regalien tatsächlich ein Zubehör des Niedergerichts seien.¹⁰⁸ Luzerns Anspruch auf Mitnutzung im Kirchspiel Trub zielte allerdings ohne namentliche Nennung auch auf das Gericht Weissenbach. Das bewog Bern, dort den Schiedsentscheid, der zu seinen Gunsten war, noch im gleichen Monat publik zu machen, nicht zur Freude der Entlebucher Landleute im Gericht.¹⁰⁹

Gleichentags (3. März 1436) und durch dasselbe Schiedsgericht fiel schliesslich jener Vorentscheid, der zur endgültigen Grenzfestlegung führte. Gestützt auf das Urteil von 1421, dass keine Stadt im Gerichtssprengel der anderen neue Ausburger aufnehmen dürfe, klagte Bern 1436, dass Luzern in der Kirchhöre Trub Leute *ze lantlúten und burgern* angenommen habe. Obschon Luzern versicherte, dass es sich nur um die Nachkommen seiner alten Ausburger – der *stæck* – handle,

entschieden die eidgenössischen Richter, dass diese Nachkommen fortan Bern zugehören sollten.¹¹⁰ Der Entscheid bedeutete, dass Luzerns Landleute auf Truber Boden innert weniger Jahrzehnte aussterben würden, was das Ende der dort ausschliesslich personal verankerten Bluthoheit der Reussstadt mit sich bringen musste.

Im Entlebuch wusste man um diese Schwäche und griff – wohl mit Luzerns Duldung oder Unterstützung – mit nicht gerade lauterer Methoden korrigierend ein, wie der Fall des Hermann Gerna(n)s zeigt: Als Entlebucher hatte er sich im Trub auf einem äbtischen Lehenhof niedergelassen und war bernischer Ausburger geworden. Daraufhin hatten ihn einige Entlebucher gefangen vor das Escholz-matter Gericht geführt und ihm das Versprechen abgenötigt, *ir getruwer lantman ze sind und inen ouch gehorsamm zu sind als ouch den von Bern*. Nach seinem Tod versuchten sie seinen Sohn im Trub gleicherweise in ihre Pflicht zu nehmen.¹¹¹ Noch andere Machenschaften kamen an den Tag. So boten die Entlebucher ihre Landleute in den als «bernisch» betrachteten Gerichten Trub, Weissenbach und Schangnau bei gerichtlichen Forderungen mit Hilfe des Weibels vor das Gericht in Escholz-matt auf und zwangen sie damit unter ihren Einfluss, was ganz im Widerspruch zum Schiedsentscheid von 1421 war und auch sonst gegen eidgenössische Rechtssitten verstiess. Im Entlebuch gab man sich sehr entrüstet, als der Trachsel-walder Landvogt diesem von den Entlebuchern als altes *harkomen* bezeichneten Zwang vor fremde Richter ein Ende machte, indem er jeden hoch büsste, der diesem Gerichtsruf Folge leistete.¹¹²

Luzern hatte die Schiedsurteile vom 3. März 1436 zu Recht als Schwächung seiner Stellung empfunden, was der Grund sein mochte, dass es sich für eine grundsätzliche Konfrontation entschied: Es sprach Bern ganz einfach jedes Recht auf das Trubertal ab, *sid das gericht im Truobertal eins aptz und gotzhus von Truob sig und nit der stat von Bern*. Bern konnte sich zwar mit dem Argument aus der Schlinge ziehen, dass die Abtei *vor vil ewiger jaren* in ihr Burgrecht und in ihren Schutz getreten sei und dass deshalb auch die dortigen Leute ihre Ausburger bleiben sollten,¹¹³ aber es kannte diese wirkliche Schwachstelle in seiner Position am Napf. Dies mag die Stadt dazu bewogen haben, das äbtische grundherrliche Dinggericht auf Bäregg, das zweimal im Jahr tagte, aufzuwerten, indem sie ihren Vogt 1445 mit dem Auftrag ans Dinggericht entsandte, aus diesem *ein geschworn gericht zemachen*, es also in den Rang eines Geschworenengerichts zu erheben, wohl auch um es dem älteren Geschworenengericht im entlebucherschen Schöpfheim gleichzustellen. Ferner bewerkstelligte Bern Bestätigungen der Truber Ge-

richtsbarkeit und -kompetenzen in den Jahren 1446, 1462 gleich zweimal, 1465 und wieder 1467.¹¹⁴ Es stärkte scheinbar die Position des Abts von Trub, machte ihn aber umso abhängiger von Berns Gnaden. 1462 erwarb die Abtei vom damaligen Herrn von Brandis, dem Bernburger Kaspar von Scharnachtal, auf dessen Ableben die Kastvogtei über Trub. Dieser Handel ist ebenfalls vor dem Hintergrund der bernisch-luzernischen Auseinandersetzung zu sehen: Weil das Kloster die Kastvogtei selbst nicht ausüben konnte, nahm Bern um 1473 die Kastvogtei an sich, was ihm noch mehr Einfluss über das Kloster und die Truber Herrschaft verschaffte.¹¹⁵ Hüben und drüben wurde also mit allen Mitteln um dieses Gebiet am Napf gekämpft. Bei beiden Städten aber stand, obschon selten auch mit Namen genannt, stets das Gericht Weissenbach im Brennpunkt des Interesses.

Wie stand es nun aber um das Gericht Weissenbach? Die Überlieferung ist merkwürdig dürftig und dabei auch noch widersprüchlich. Es gibt keine klaren zeitgenössischen Aussagen zum Umfang des Gerichtsbezirks, wohl weil jede Seite darunter etwas Anderes verstand. Bekannt ist Berns Anspruch auf den Ranflüher Hochgerichtsbezirk, dessen Grenze im Osten quer durch Escholz matt verlief. Das Gericht Weissenbach musste also irgendwie den Raum zwischen Escholz matt und den bekannten Twingen Trub im Norden und Schangnau im Süden gefüllt haben (Abbildung 5). Dieser Raum ist durch Zeugennamen aus den dortigen Gerichtssitzungen belegt.¹¹⁶ Von beiden Parteien anerkannt, gab es zwei Gerichtsplätze – der eine war oben in Marbach, der andere am unteren Ende des Schärli grabens im Hof Weissenbach, wo Taverne und Mühle, beide in Berns Hand,¹¹⁷ den Kern der Gerichtsherrschaft markierten. Aus diesem Komplex hatten die Kiburger zwar Bruchstücke an Bauern verkauft, so 1346 die Vogtei auf dem Hof Meisenbach und vor 1395 die Vogtei auf dem Hof Nieder-Weissenbach. Dessen ungeachtet handelte es sich, wie Abbildungen 6 und 7 zeigen, um einen namhaften, den benachbarten Gerichten durchaus ebenbürtigen Bezirk.¹¹⁸

Den Ansprüchen Berns entgegen standen Luzerns alte wolhusisch-habsburgische Ansprüche auf das Niedergericht Marbach. Während des ganzen Prozesses und bis zum Schluss blieben sie schemenhaft. Während die bernischen Amtleute ihre Präsenz in beiden Gerichtsstätten manifestierten, indem sie in Weissenbach und Marbach Gerichtssitzungen abhielten, sind solche im Namen Luzerns für Marbach nicht bekannt.¹¹⁹ Mehr noch – es gab auch keinerlei offene Opposition Luzerns gegen die Abhaltung dieser Sitzungen. Nur hintenherum liessen sich die Entlebucher hören, dass Bern die Gerichtsstätte Marbach zu Unrecht versähe. Zeugen beklagen sich über die «von Bern», *alz si die gerichte zesamen geslagen*

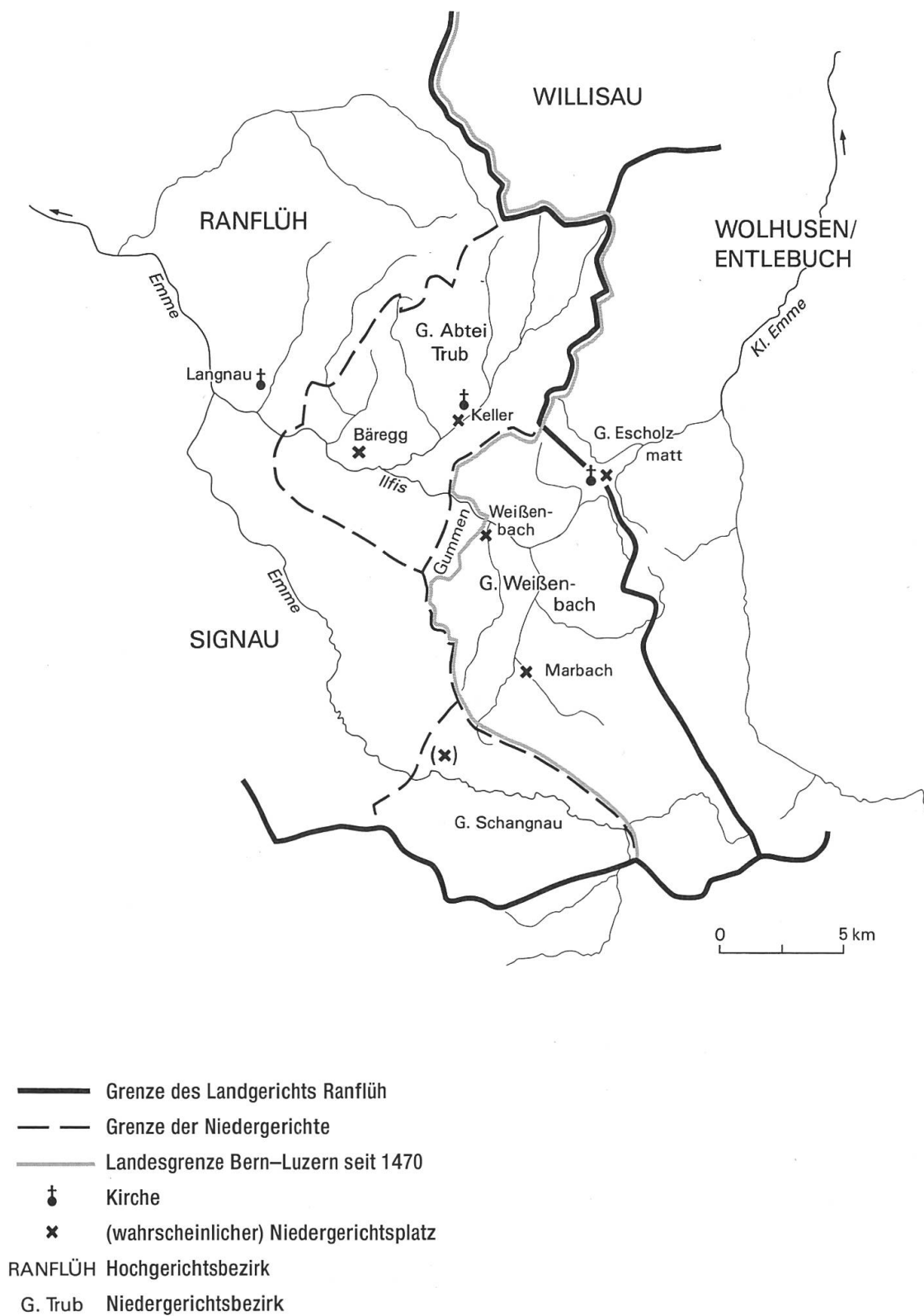


Abbildung 6: Berns Anspruch auf Hoch- und Niedergerichtsbezirke



Abbildung 7: Das ehemalige Gericht Weissenbach

In das Ringtal am Napf mit dem Ilfisfluss und der Strasse von Escholz matt nach Langnau (im Vordergrund von links nach rechts verlaufend) mündet von oben der Schärli graben mit dem Schärli graben und dem ehemals einzigen Weg aus dem Schangnau über Marbach. Der alte Dinghof Weissenbach (**W**) mit Mühle, Taverne und Gerichtsplatz lag im Dreieck dieser Strassen- und Flussmündung an der Strasse nach Langnau. Der Gerichtsbezirk Weissenbach erstreckte sich mit grosser Wahrscheinlichkeit nicht nur auf den Schärli graben, sondern umfasste auch die Ebene von Marbach mit dem zweiten Gerichtsplatz und das ganze Tal des Schön- oder Marbachs bis zur Mündung bei Wiggen. Ferner gehörten die Ostausdehnung bis Escholz matt einschliesslich des Dorfkerns und das Gummertälchen (links im Bild) dazu, dessen Wasser bei Kröschenbrunnen (am untern Bildrand) in die Ilfis münden. Im Unterschied zur heutigen Staatsgrenze Bern–Luzern verlief die Landgerichtsgrenze auf dem Kamm der Schrattenfluh (am Bildhorizont) und schwenkte erst bei Escholz matt nordwärts zum Napf ein.

Luftaufnahme: Rune Aaslid

hant und doch iegklichs ein sunder gericht [...] für sich selb sige gesin. Aber in den Prozessakten der Stände, soweit sie noch überliefert sind, findet man diese Anschuldigung nicht. Doch was war richtig – das kiburgische Gericht Weissenbach mit zwei Gerichtsstätten im obern und untern Teil des langgezogenen Gebiets oder zwei selbstständige Gerichte, das wolhusische zu Marbach, das kiburgische zu Weissenbach? Es gab unter den befreundeten adeligen Inhabern der beiden Hochgerichte zahlreiche Kontakte; wir können nicht wissen, ob nicht irgendwann ein Abtausch stattgefunden hat, vielleicht auch nur vorübergehend. Nur zeitweise Berechtigung Habsburgs im Marbach des 14. Jahrhunderts könnte erklären, weshalb der wolhusisch-habsburgische Anspruch hundert Jahre später schlecht zu vertreten war. Denn eines dürfte aus Luzerns vagem Anspruch an Gerichtsrechte in Marbach doch hervorgehen, dass es im 15. Jahrhundert dort eine wolhusische Gerichtstradition, an die sich anknüpfen liess, nicht mehr gab, ganz im Gegensatz zur lebendigen Praxis auf bernischer Seite. Wie die Rechte wirklich verteilt lagen, wurde damals nicht herausgefunden und ist auch heute nicht zu entdecken. Die Entscheidung um die Grenze wurde denn auch auf anderen Wegen herbeigeführt.

Es waren letzten Endes die «Landleute von Entlebuch», die zwar auf eidgenössischer Ebene nie als Handelnde auftraten, aber schliesslich doch den Verlauf der Landesgrenze bestimmten. Es fällt auf, dass Bern bei all seiner Regsamkeit im Trub und Schangnau die Grenzen seines Gerichts Weissenbach nie durch dieses hat öffnen lassen. Ein Blick auf die Zeugenliste einer Gerichtssitzung in Weissenbach vom Jahr 1422 belehrt uns schnell, dass Bern von einer solchen Öffnung kaum Gutes zu erwarten gehabt hätte: Von den 16 aufgeführten Zeugen bezeichneten sich nämlich deren zehn als Landleute zu Entlebuch, unter ihnen ein Venner und ein Weibel. Die Bernstreuen im Gericht Weissenbach waren in der Minderheit.¹²⁰ Schon 1389 nannten sich die Leute im obersten Abschnitt des Ilfistals «Landleute von Entlebuch». So wie sie diesseits die Bernstreuen überwogen, so waren sie jenseits – im Schangnau, Trub und im Gummentälchen des Truber Kirchspiels – gegenüber diesen in der Minderheit.¹²¹

Während sich nun aber die Bernstreuen ohne Ausnahme gemäss ihrem Ausburgerstatus als «Burger von Bern» bezeichneten, nannten sich ihre Gegenspieler nie anders als «Landleute von Entlebuch», ohne jede Anspielung auf Luzern. Das Engagement der Landleute war nur auf das «Entlebuch» gerichtet. Ähnlich wie sie 1385 Burgrecht in der Stadt Luzern genommen hatten, um von der Herrschaft Wolhusen loszukommen, liessen sie sich im 15. Jahrhundert von Luzern gegen Bern

zur Erhaltung dieses Entlebucher Raumes helfen. Ihre Aktion hatte nichts mit «Pro Luzern», aber viel mit «Pro Entlebuch» zu tun und war sowohl gegen Bern und dessen Vordringen in das Entlebuch als auch gegen den regionalen Grund- und Gerichtsherrn Kloster Trub gerichtet, hinter dem Bern schützend stand.¹²² Bern scheint den Widerstand der Bevölkerung richtig eingeschätzt und sein Ziel, das Gericht Weissenbach als sein Territorium zu behaupten, bereits in den 1450er-/1460er-Jahren aufgegeben zu haben. Die Entlebucher Volksbewegung war eine den innerschweizerischen verwandte Opposition gegen Herrschaft, die sich 1478 im Amstaldenhandel rasch auch gegen das luzernische Regiment kehren sollte. Bern zog aus dieser Konstellation die Konsequenz: Noch nahmen an den Ranflüher Landtagen von 1419 und 1430 zwei bis drei Vertreter aus dem Gericht Weissenbach teil,¹²³ aber an den grossen Landtagen von 1456 und 1465 war dieses offiziell nicht mehr vertreten; der Zeuge Christen auf Gummen ging 1456 zusammen mit dem Schangnauer und 1465 mit dem Truber Vertreter nach Ranflüh. Wohl sass der Landvogt von Trachselwald dem Gericht Weissenbach in den 1450er-/1460er-Jahren in gütergerichtlichen Fällen noch vor, aber schon vor 1460 hatte Bern seinen dortigen Güterbesitz – Taverne und Mühle in Weissenbach – liquidiert.¹²⁴

Seit Anfang der 1460er-Jahre tendierte Bern darauf, mit Luzern in bilateralen Verhandlungen zu einer gemeinsamen Grenze zu kommen; dagegen sträubte sich Luzern, denn es bevorzugte Schiedsverfahren.¹²⁵ Der Grenzvertrag vom 12. März 1470, der dann schliesslich doch in gemeinsamen Verhandlungen zustandekam und als «Ewige Richtung»¹²⁶ in die Geschichte einging, sah für das südliche Napfgebiet eine Lösung vor, die sich seit Längerem angebahnt hatte: Bernisch wurden die Gerichte Trub und Schangnau und das Gummentälchen. Luzernisch wurden eine Reihe von namentlich aufgezählten Höfen und Siedlungen, nämlich Siberslehn und Laui an der Schangnauer Grenze, Weissenbach, Marbach, die Ei zu Wittenmoos *und allenthalben daumb* und der Schärli, nicht aber das Gummentälchen. Dieses Gebiet entsprach dem Ilfistal von der Schangnauer Grenze bis hinunter zur Talbiegung bei Wiggen; es wurde Luzern mit *aller und jeglicher herlichkeit und zugehord, hoher und nidrer gerichten, twingen, bennen, freveln, bussen, besserungen, gebotten und verboten* zugesprochen. Es war nichts anderes als das alte Gericht Weissenbach, so wie es Bern prätendierte hatte. Vom Gericht Weissenbach steht im Vertrag jedoch kein Wort. Die Bezeichnung «Gericht Weissenbach» wurde offenbar ganz bewusst vermieden und von Luzern auch später nie gebraucht. Dieser Umstand lässt vermuten, dass diese ehemalige bernische Position am Eingang zum Entlebuch, die den Dorfkern und die Kirche



Abbildung 8: Luzerns Anspruch auf Hoch- und Niedergerichtsbezirke



Abbildung 9: Wasserscheide als Grenze des Landgerichts Ranflüh bei Escholz

Eine Grenze auf der Wasserscheide (---) führt über Schrattenfluh (am Horizont) und Beichlen zwischen den Zuflüssen von Kleiner Emme (links im Talgrund) und Ifis (rechts) hinunter auf die Talwasserscheide von Escholz und erklimmt auf der andern Seite wiederum zwischen den Zuflüssen von Kleiner Emme und Ifis, Ballenbach und Lombach (Tälchen rechts unten im Bild) die Anhöhe des Bocks (Alphütten auf dem Grat im Vordergrund). Ein solcher Grenzverlauf wies den Dorfkern und die Kirche (○) von Escholz dem Landgericht Ranflüh und somit Bern zu.

Luftaufnahme: Rune Aaslid

Escholz matt Bern zuschlug, bei den Landleuten und wohl auch beim Luzerner Rat geradezu traumatische Wirkung gehabt hatte. Solchermassen aus dem Vokabular verbannt, verschwand das «Gericht Weissenbach» vollständig aus der Erinnerung. Luzern übertrug sämtliche Kompetenzen dieses alten kiburgischen Gerichts dem «Twing Marbach», womit die Reussstadt zugleich auch den Wortlaut des von ihr prätendierte n habsburgisch-wolhusischen Anspruchs aufrechterhielt.

Auf bernischer Seite war noch ein kleines Problem zu lösen: Das Gummentälchen, einst Bestandteil des Gerichts Weissenbach, wurde Bern zugesprochen. Es war zwar nach Trub kirchgenössig, doch wollte man es nicht dem Niedergericht des Abts überlassen. Bern fügte es deshalb zu seinem Niedergericht Schangnau und erhob dieses gleichzeitig am 25. März 1471 in den Rang eines Geschworenengerichts.¹²⁷

An dieser nach Langem endlich festgelegten Staatsgrenze wurden später nur noch Retouchen vorgenommen.¹²⁸ Allen Kompromissen zum Trotz befriedigte sie die beiden Staaten im grossen Ganzen. Für die Leute im Schangnau brachte sie allerdings erhebliche Erschwernisse. Der oberste Abschnitt des Emmenlaufs – die «schöne Au» vom Kemmeriboden bis hinunter zum Räbloch – war nämlich nicht emmeabwärts nach Signau, sondern seit alters ilfisabwärts auf Trub ausgerichtet, zu dessen Kirchgang Schangnau gehörte. Wer also aus dem Tal hinaus nach Norden etwa an den Langnauer Markt wollte, wählte den Weg über Marbach, den Schärli g, Weissenbach und Kröschenbrunnen nach Langnau. Noch war das Eggiwil waldreich und gegen Signau hin verkehrsmässig schlecht erschlossen. Zu Beginn scheint die neue Grenze die alten Verbindungen nicht besonders gestört zu haben, zumal man hüben und drüben weiterhin nach Trub zur Kirche ging. 1524 kam sogar dank des Zusammenwirkens von Bern und Luzern und mit Einwilligung des Abts von Trub die Gründung der Pfarrei Marbach-Schangnau zustande, der man alle Truber Kirchgänger östlich von Wiggen zuteilte – ausser Marbach auch die Höfe Niederlügen (vorher Langnau), Schärli g (vorher Lauperswil) und eben auch Schangnau. Erst die Reformation zerstörte diese grenzübergreifenden Verbindungen. Nun schnitt die Landesgrenze rasch und radikal Schangnau vom Ilfistal ab, und der Weg über Marbach ins Emmental war je nach politischer Lage unpassierbar. Schangnau wurde in der Vogteiverwaltung Trachselwald und ebenso im bernischen Staat zur Exklave, denn der «bernische Weg» über Eggiwil blieb bis zum Strassenbau im 19. Jahrhundert sehr mühsam. Dem neuen Abgeschnitten-sein verdankte das Tal Schangnau in den 1530er-Jahren schliesslich die eigene Pfarrei.¹²⁹

Die Nordgrenze: Eriswil-Huttwil und Glasbach-Friesenberg

In den Offnungen von Ranflüh (1400) und Murgeten (1409) wird die Nordgrenze des Landgerichts Ranflüh nicht übereinstimmend beschrieben: Gehörte das Quellgebiet der Langeten mit Dürrenroth und Eriswil-Huttwil nun zum Landgericht Ranflüh oder zu Murgeten?

Geografisch und wirtschaftlich war dieses Gebiet wie noch heute dem Oberaargau, nicht dem Emmental zugewandt; desgleichen verband es seine Geschichte mit dem Oberaargau. Eriswil – Wyssachen eingeschlossen – war ein Teil der sankt-gallischen Grund- und Gerichtsherrschaft Rohrbach, des ältesten seit dem 8. Jahrhundert bezeugten Herrschaftskomplexes in dieser Region. In der für uns massgebenden Zeit zwischen 1371 und 1429 waren die Vogtei und das Meieramt von Rohrbach in der Hand der Herren von Grünenberg als Lehnsträger des Abts von St. Gallen. Die Bewohner von Eriswil waren dem Rohrbacher Hofgericht mit hohen und niedern Gerichten unterstellt,¹³⁰ wobei das alte Kirchspiel Eriswil in die zwei separaten Niedergerichte Dorf Eriswil und «Wilder Baumgarten» unterteilt war.¹³¹

Der Raum Huttwil hatte ehemals ebenfalls zu diesem Komplex gehört, war aber bei der Schenkung des Hofes Rohrbach an St. Gallen um die Mitte des 9. Jahrhunderts von dieser ausgenommen worden. Huttwiler Güterbesitz erhielten dafür die Abteien St. Peter im Schwarzwald und St. Johannsen Erlach im 11. und 12. Jahrhundert. Um 1250/1270 wurde das Städtchen Huttwil gegründet; der Stadtgründer – wohl Altkiburg oder Habsburg – ist nicht bekannt. Die Gerichtsbarkeit – anfänglich wohl nur Twing und Bann, 1378 erstmals ausdrücklich auch das hohe Gericht – lag bis 1378 bei den Grafen von Kiburg als Lehnsträger Habsburg-Österreichs und wurde dann an die Herren von Grünenberg verpfändet.¹³² Mit einiger Wahrscheinlichkeit waren es die Kiburger als Inhaber des Landgerichts Murgeten, die Huttwil vor 1378 den eigenen Galgen gewährten. An die einfachen früheren Verhältnisse erinnerte jedoch die Offnung des Hofgerichts Herzogenbuchsee, die noch 1407 Huttwil wie Wangen bei Totschlag vor sein Gericht reklamierte.¹³³ In dieser Zeit (1406/07) erwarb Bern dieses Hofgericht zusammen mit der Landgrafschaft Burgund und im Jahr darauf (1408) auch das Städtchen Huttwil zuerst pfandweise, 1414 dann endgültig.¹³⁴ Dagegen blieben Vogtei und Meieramt über Rohrbach-Eriswil vorläufig in der Hand der Ritter von Grünenberg, womit Huttwil als bernischer Aussenposten zwischen grünenbergischem Besitz eingekeilt war. Diese unkomfortable Situation scheint Bern derart gestört



Abbildung 10: Wasserscheide als Grenze zwischen den ehemaligen Landgerichten Ranflüh und Murgeten im Abschnitt Ahorn–Bärhegen

Die alte Ranflüher Landgerichtsgrenze (---) stiess vom Napf her beim Ahorn an die weiter nordwärts ziehende Grenze des Landgerichts Murgeten. Vom Ahorn (**A**) westwärts hatten die beiden Landgerichte Murgeten und Ranflüh die Wasserscheide als gemeinsame Grenze. Diese schied die spätbesiedelte, waldreiche Herrschaft der Kommende Sumiswald (rechts im Bild mit dem Hornbachgraben, der sich im Bogen auf Wasen und Sumiswald hin öffnet) von der alten, stark gerodeten Kulturlandschaft des zum Aaregau zählenden Niedergerichts Eriswil (links oben im Bild Höfe der Gemeinde Eriswil, unten anschliessend Höfe der Gemeinde Wyssachen).

Luftaufnahme: Rune Aaslid

zu haben, dass es sie zu ändern suchte: Erstens nahm es in Eriswil möglichst viele Ausburger auf, und zweitens verpflichtete es Huttwil, das doch *mit* (eigenen) *hohen und kleinen gerichten, mit stogk und galgen* ausgestattet war, zur Teilnahme an den Landgerichten in Ranflüh, um die Kleinstadt konsequent aus ihrer angestammten Obergeraargauer Verflechtung herauszulösen. Aus diesem Grund figurierte Huttwil an den Ranflüher Landtagen von 1440, 1456 und 1465 stets mit zwei namentlich bekannten Vertretern, zweimal sogar mit seinem Schultheissen Klaus Schindler.¹³⁵

Erstaunlicherweise war aber auch Eriswil an diesen Landtagen mit je zwei Zeugen vertreten, obschon es doch eindeutig zum Gericht Rohrbach gehörte.¹³⁶ In der Tat focht Bern den legalen Anspruch des Rohrbacher Gerichtsherrn Ritter Hans Grimm an und prätendierte Eriswils Zugehörigkeit zum Hochgericht Ranflüh. Ein Berner Ratsmitglied hatte Zeugenaussagen aufgenommen, die 1421 im Rat in Anwesenheit des Ritters verlesen wurden. Die heute nicht mehr erhaltenen Aussagen scheinen so beschaffen gewesen zu sein, dass der Rat zur Überzeugung gelangen konnte, *das miner herren kuntschafft von Bern die besser und die fürner mer geweßen sy* und Eriswil wirklich zum Landgericht Ranflüh gehöre. Auch der spätere Protest von Grünenbergs Schwiegersohn und Nachfolger, Herman von Eptingen, richtete gegen dieses Ratsurteil nichts aus.¹³⁷ Es blieb dabei, dass Bern die Leute von Eriswil bei Busse ans Landgericht Ranflüh aufbot und sie demzufolge in den Zeugenlisten erscheinen. Als nun aber Bern 1504 auch die Herrschaft Rohrbach von den damaligen Inhabern erwarb, gehörten dazu *twing und bænn, hoch und nider gericht, stock und galgen zuo Rorrbach und Erißwyl*.¹³⁸ Eriswil war somit eben doch ein Teil des Gerichts Rohrbach; es hatte mit dem alten Landgericht Ranflüh nichts zu tun und lag wie Huttwil ausserhalb der Ranflüher Grenze, die in diesem Geländeabschnitt einmal mehr auf der Wasserscheide verlief. Mit diesem Befund stimmt die eindeutige Grenzbeschreibung des Landgerichts Murgeten überein, und auch die rätselhafte Ranflüher Grenzziehung vermag dieser Interpretation zu entsprechen (Abbildung 2).

Berns Ratsentscheid von 1421 hatte nicht der Rechtslage entsprochen. Es ist nicht anzunehmen, dass Bern das Recht wissentlich zu seinen Gunsten gebogen hat. Wohl aber ist denkbar, dass die ausschlaggebenden, nicht überlieferten Zeugenaussagen auf der Kenntnis der Ranflüher Grenzbeschreibung von 1400 basierten und damit von den eher verwirralichen Leitorten «Glasbach» und «Friesenberg» ausgingen, die – wie angetönt – ja auch eine Grenzziehung mit Einbezug Huttwils und Eriswils erlaubt hätten.

Bern hatte übrigens mit der späteren Verwaltungsorganisation in dieser Nordost-Ecke seiner Landvogtei einige Mühe. Als erstes teilte der Rat 1505 Rohrbach dem Amt Wangen(-Murgeten) und Eriswil dem Amt Trachselwald zu. Drei Jahre später (1508) verfügte er die Zusammenlegung der beiden Gerichte Eriswil und Baumgarten zu einem einzigen unter der Verwaltung des Landvogts auf Trachselwald; dem Schultheissen von Huttwil wurde die Verwaltung Huttwils mit allen Gerichten übertragen.¹³⁹ 1512 kam die neue Weisung, die dem schlecht dotierten Schultheissenamt Huttwil Verwaltung und Einkünfte des Niedergerichts zum Wilden Baumgarten zusprachen.¹⁴⁰ Doch schon 1516 wurden die Kompetenzen des Huttwiler Schultheissenamts, das sich ähnlich demjenigen von Burgdorf zu einer bernischen Vogteistelle hätte entwickeln können, wiederum beschnitten: Die Leitung der Huttwiler hochgerichtlichen Landtage und der Niedergerichte Huttwil und Eriswil-Baumgarten kamen an den Landvogt von Trachselwald.¹⁴¹ Huttwil und Eriswil waren fortan vollständig dem Verwaltungs- und Rechtsbezirk des Amtes Trachselwald einverleibt. Später erinnerte an die ehemals zwei Gerichte im Kirchgang Eriswil nur noch, dass Dorf- und Grabengemeinde am Gericht je sechs Geschworene stellen durften.¹⁴² Huttwil genoss zwar Sonderrechte, aber sie waren im Unterschied zu jenen Burgdorfs sehr klein und betrafen nur den Städtlibezirk mit Markt, Zoll und Umgeld. 1539 verschwand dann auch noch das letzte Relikt der alten Bindung zum Oberaargau: Nach Absprache mit der Kirchgemeinde Rohrbach beschloss der Berner Rat, den Hof Niederhuttwil von Rohrbach weg der Kirchgemeinde Huttwil zuzuteilen.¹⁴³ Huttwil mit Herd- und Hofgemeinde war damit bis zum Ende des Ancien Régime der nördlichste Ausläufer der alten Landschaft Emmental und zugleich das einzige Städtchen in der von Dörfern und Einzelhöfen geprägten Landvogtei Trachselwald.

Auch bei Dürrenroth stellte sich eingangs die Frage, ob es um 1400 zum Landgericht Murgeten oder zu Ranflüh gehört habe. In der Tat war Dürrenroth einst nordwärts gerichtet: Es gehörte kirchlich und herrschaftlich zum Oberaargau. Das Kirchendekanat Rota¹⁴⁴ umfasste im 13./14. Jahrhundert ausser Dürrenroth auch die Pfarreien Huttwil und Eriswil, grenzte ostwärts ans Dekanat Altishofen und nordwärts an die Aare. Dürrenroth war ein Teil der Herrschaft Balm, die infolge der Blutrache gegen die Mörder König Albrechts von Österreich 1309 ans Reich und lehnsweise an den Reichslandvogt, Graf Otto von Strassberg, gefallen war. Dieser verkaufte dem Deutschen Orden 1312 Altbüron, Altishofen und Rota samt den Kirchensätzen in Rota und Altishofen.¹⁴⁵ Der Orden verwaltete Altishofen bis zum Verkauf an den Luzerner Schultheissen Ludwig Pfyffer im Jahr 1571, übergab

aber Dürrenroth samt Kirchensatz wohl gleich nach 1312 seiner Kommende Sumiswald, die nun als Grund-, Gerichts- und Kirchherr über die Wasserscheide hinweg in den Oberraargau reichte.¹⁴⁶

Bis zu diesem Zeitpunkt war die alte Kirchen- und Herrschaftsgrenze tatsächlich oben auf der Wasserscheide verlaufen, so wie sie die Öffnung von Murgeten 1409 verzeichnete. Ihr fernerer Verlauf deckte sich aber auch weiter westwärts mit alten grund- und gerichtsherrlichen Grenzen, gemeint ist die des Dinghofgerichts der Benediktinerinnen von Rüegsau, die von der Schonegg in nordwestlicher Richtung über die Höfe Oberwaltrigen, Hubberg, Schmidigen und Junkholz auf den Scheitelpunkt Lueg und an die Grenze des Kirchspiels Heimiswil führte.¹⁴⁷ Diese Grenze war zugleich auch eine zwischen Kirchspielen – zwischen Affoltern, Heimiswil und Wynigen, die dem Emmental zugekehrt sind, und Dürrenroth, Rohrbach, Walterswil und Ursenbach, die zum Oberraargau gehörten.¹⁴⁸ Die alten kirchlichen und grundherrlichen Grenzen verliefen im Abschnitt Huttwil–Heimiswil somit fast alle auf der Wasserscheide. Sie hatten einst auch die beiden Landgerichte Ranflüh und Murgeten geschieden. War das um 1400 aber wirklich noch der Fall?

Nachdem die Kommende Sumiswald Herrin über das benachbarte Dürrenroth geworden war, muss sie dessen Eingliederung in ihre Herrschaft und unter dasselbe Hochgericht betrieben haben. Die Umteilung vom Landgericht Murgetal in dasjenige von Ranflüh ist nicht überliefert; sie war mit Einwilligung der Grafen von Kiburg als Inhaber beider Landgerichte wohl ohne Schwierigkeit zu bewerkstelligen. Um 1400 jedenfalls war Dürrenroth beim Landgericht Ranflüh. Nur so ergibt die streng von Ost nach West verlaufende Grenze zwischen den Fixpunkten Glasbach und Friesenberg¹⁴⁹ einen Sinn: Sie schloss Dürrenroth ins Landgericht Ranflüh ein. Etwas später, in bernischer Zeit nämlich, ging die Entwicklung an dieser Grenze noch ein Stück weiter. Das Kirchspiel Affoltern gehörte zum Emmental und war damit ein alter Bestandteil des Landgerichts Ranflüh. Dagegen fasste das von Bern nach 1408 geschaffene Niedergericht Affoltern ausserdem Höfe und Weiler in den neun benachbarten Kirchgemeinden Sumiswald, Lützelflüh, Rüegsau und Heimswil diesseits und Dürrenroth, Rohrbach, Walterswil, Ursenbach und Wynigen jenseits unserer Wasserscheide zu einem neugeschaffenen Gerichtsbezirk zusammen, was dem Landgericht Ranflüh in bernischer Zeit neue Leute zuführte, die vordem ans Landgericht Murgeten gehört hatten.¹⁵⁰

In diesem Abschnitt hatten die Zeugen der Ranflüher Grenzbeschreibung den einstigen Grenzverlauf auf der Wasserscheide korrigiert, indem sie Dürrenroth

mit der Linie «Glasbach-Friesenberg» in das Landgericht einzubeziehen suchten. Diesen Schritt hatte die Öffnung von Murgeten nicht gemacht; sie gab die alte Grenze auf der Wasserscheide als Anachronismus wieder.

Herrschaften im Innern

Im 14. Jahrhundert gab es innerhalb des Landgerichts Ranflüh grössere und kleinere Grund- und Gerichtsherrschaften, von denen die Freiherrschaften Signau, Trachselwald und Brandis, die Deutschordensherrschaft Sumiswald und die Klosterherrschaft Trub die namhaftesten waren. Sie wie auch die kleinen Herrschaften der Benediktinerinnen in Rüegsau, der Cluniazenserfiliale Röthenbach und die Adelsherrschaften Wartenstein-Lauperswil und Spitzenberg sind in Fritz Häuslers Werk verfassungsgeschichtlich, mit zwei Ausnahmen jedoch nie monografisch untersucht worden.¹⁵¹ Im Folgenden sollen ausser der bereits behandelten Herrschaft Signau auch Spitzenberg, Brandis und Sumiswald unter dem Aspekt der Hochgerichtsbarkeit und ihrer Zugehörigkeit zum Landgericht Ranflüh untersucht werden.

Das Officium Spitzenberg

Die Überlieferung von Burg und Herrschaft Spitzenberg ist merkwürdig dürftig.¹⁵² Die Geschichtsquellen sind hier noch rarer als im ohnehin quellenarmen Emmental. Als bester Einstieg erweisen sich die Güter- und Rechtsaufzeichnungen des Habsburgischen Urbars um 1306. Zu dieser Zeit war die Herrschaft Spitzenberg ein habsburgisches Amt – das *officium Spitzemberg* – mit einer Burg über dem Ilfis-Seitental Gohl in der heutigen Gemeinde Langnau, mit 26 Höfen in der Umgebung der Burg sowie vermutlich im engeren und weiteren Bereich des Dorfes Langnau, dazu auch Gerichtsrechte. Ferner gehörte die nahegelegene Alp Rämigrat und der Hof Flühlen auf Sumiswalder Boden zum Amt.¹⁵³ Von seiner früheren Geschichte ist wenig genug bekannt. Vor 1241, wohl nach dem Aussterben des einheimischen Geschlechts der Spitzenberg, war die Herrschaft in nicht bekanntem Umfang an die Abtei Trub gekommen, die sie an einen Zweig der Herren von Aarburg verliet, welche sich als Lehnsträger nun auch von Spitzen-

berg nannten.¹⁵⁴ Nur wenige Jahrzehnte später, wahrscheinlich vor 1274, muss das Kloster die Herrschaft an Habsburg veräussert haben. Keine der Transaktionen um die Herrschaft Spitzenberg ist indessen urkundlich überliefert.¹⁵⁵ Unter Habsburg erhielt sie als isolierte Verwaltungseinheit den Rang eines Amtes. Was weiss man über dieses Officium Spitzenberg?

An Grundbesitz umfasste Spitzenberg damals die genannten 26 Höfe mit Abgaben in Getreide (Dinkel, Hafer und Roggen), Schweinen, Käse und Geld. Die Höfe waren von unterschiedlicher Grösse: Einzelhöfe zahlten ganze Schweine, 15 wohl kleinere Höfe ebenso uniform nur Schweinsschultern. Alle Herrschaftsangehörigen entrichteten jährlich Hühner und Futterhafer, die typischen Vogts- und Gerichtsabgaben. Bezüglich der Gerichtsrechte führte der Urbarschreiber weiter aus, dass die Herrschaft *da* auch Twing und Bann habe und über Dieb und Frevel richte,¹⁵⁶ somit über niedere und hohe Gerichte verfügte. Was meinte der Schreiber mit dem Wörtchen *da*? Wo überall galt Habsburgs Gerichtsbarkeit? Wie war diese Hochgerichtsbarkeit überhaupt mit dem Anspruch des Landgerichts Ranflüh zu vereinen, welche ja ein «Amt Spitzenberg» aus seinem Rechtskreis nicht ausschloss? Diese Fragen zwingen dazu, die grund- und gerichtsherrliche Situation dieser Landesgegend neu zu überdenken.

Im Raum Langnau hatte es im Mittelalter offensichtlich mehrere begüterte und berechtigte Herren gegeben, über deren grund- und gerichtsherrliche Rolle nicht viel oder gar nichts bekannt ist.¹⁵⁷ Mit grosser Wahrscheinlichkeit lagen ihre Interessen recht eigentlich in Gemenglage. Das traf zumindest für das 14. Jahrhundert und auf die drei wichtigsten Grundherren, die Abtei Trub, die Grafen von Kiburg und die Herrschaft Habsburg-Österreich, zu. Eine territoriale Aussönderung der verschiedenen Interessen dürfte nicht leicht oder überhaupt nicht durchführbar gewesen sein. Offensichtlich drängte sie sich aber zwischen Trub und Kiburg auf, weil sich das Kloster durch Kiburg – seinen Kastvogt – in besonderem Masse in seinem Besitz und seinen Rechten angegriffen fühlte. Der Streit wurde 1371 beigelegt. Mit der sonst nicht überlieferten Einigung war eine Beschreibung der Nordwestgrenze der Herrschaft Trub, die erste ihrer Art, verbunden, die wahrscheinlich den Truber und den urkundlich nicht fassbaren Kiburger Grundbesitz trennte.¹⁵⁸ In Gemenglage standen aber auch die Güter und Rechte der Grafen von Kiburg und Habsburg-Österreichs alias der Herren von Grünenberg, die Habsburgs Pfandinhaber waren. Sie lagen offensichtlich so sehr in Gemenglage, dass sich die Zusammenlegung der Güterverwaltung aufdrängte: 1378 amtierte Ulrich Schacher von Langnau sowohl als Amtmann der Grafen von Kiburg

als auch der Herren von Grünenberg.¹⁵⁹ Unausgesöndert waren schliesslich auch die Ansprüche Habsburgs und Trubs in der Truber Herrschaft: Habsburg hatte da ja Hoch- und Niedergerichtsrechte über seine Eigenleute. Diese Hinweise lassen ahnen, dass man sich unter dem pompösen Namen Officium Spitzenberg keineswegs eine territorial geschlossene Herrschaft vorstellen darf, sondern dass es sich wirklich und ausschliesslich nur um die genannten Höfe Habsburgs handelte, die mitten unter Höfen Kiburgs und anderer Grundherren lagen. Nur über diese Höfe hatte Habsburg Twing- und Bannrechte. Aber auch die im Urbar genannten hochgerichtlichen Kompetenzen betrafen mit grösster Wahrscheinlichkeit nur den Burgstall und diese 26 Höfe. Hinsichtlich des Hochgerichts dürfte das restliche Kirchspiel also nach wie vor unter Ranflüh gestanden haben.¹⁶⁰

Die gemachten Feststellungen lassen nunmehr auch eine Erklärung für das Interesse des Klosters Trub an der Herrschaft Spitzenberg zu: Es ist denkbar, dass die Abtei ihre eigene Grundherrschaft mit Gütern aus der vorher vielleicht umfangreicheren Herrschaft Spitzenberg abrundete. Kamen daher etwa Trubs Höfe im Gross- und Rigenenviertel, die ja nicht zum Kirchspiel Trub, sondern zu Langnau gehörten?¹⁶¹ Weil das Kloster an einer Burg nicht interessiert sein konnte, verliess es sie zuerst an die von Aarburg, dann verkaufte es sie zusammen mit den 26 Höfen weiter an die Habsburger. Habsburgs Interesse an Spitzenberg ist unschwer zu erraten: Mit der Kleinherrschaft setzte es einen Fuss westwärts über den Napf. Wer weiss, was ein anderer Gang der Geschichte da noch hätte bringen können.

Der Übergang der emmentalischen Herrschaften an Bern ist durch Kaufurkunden meist recht gut dokumentiert. Das Amt Spitzenberg macht die Ausnahme, die letztlich dafür verantwortlich sein dürfte, dass ausgerechnet über den spätmittelalterlichen Markort Langnau aus der Zeit vor der Reformation herzlich wenig bekannt ist. Was war geschehen?

Im Herbst 1386 nach der Schlacht von Sempach leitete Wolfhart IV. von Brandis als Parteigänger Berns die kriegerische Aktion gegen die Burg Spitzenberg, diese einzige Stellung Habsburgs im oberen Emmental.¹⁶² Mit dem Fall der Burg kam das kleine Amt Spitzenberg kraft Kriegerrecht an die Aarestadt, die damit Fuss im oberen Emmental fasste. Nach den Gepflogenheiten jener Zeit folgte solchem Kriegsglück meistens die förmliche Ablösung der Rechte der Unterlegenen durch Pfand oder Kauf, wie etwa am Beispiel des benachbarten luzernisch gewordenen Amts Wolhusen zu sehen ist.¹⁶³ Das Officium Spitzenberg jedoch verschwand damals sang- und klanglos aus der Überlieferung. Drei Jahre später agierten die eins-

tigen Amtleute Kiburgs und Grünenbergs, Ulrich Schacher von Langnau und Ulrich von Ebnet oder Ebnetter, beide inzwischen bernische Ausburger geworden, in ehrenvoller Position neben dem Bernburger Heinrich Im Hof als Zeugen beim Verkauf Schangnaus an Jost zem Wald.¹⁶⁴ Bern hatte sich offensichtlich die bewährten Verwaltungsleute der früheren Herren zu verpflichten gewusst.

Was aber war mit dem von Habsburg einst so zuverlässig verzeichneten und von den Grünenberg verwalteten Grund- und Gerichtsbesitz Spitzenberg, was war mit dem Kiburger Besitz in Langnau passiert? Als die Stadt Bern 1432 – also über 50 Jahre später – ihre Rechte im Emmental verzeichnen liess, war von den alten Rechtstiteln praktisch nichts mehr vorhanden. Verzeichnet ist je ein Gut in Langnau und eines in der Gohl zusammen mit der Notiz, dass man sie beide an Peter von Büren, den Herrn auf Signau, verkauft hätte.¹⁶⁵ Alles andere im und um den Markort Langnau, die Einkünfte von Einzelhöfen und Höfen im Dorf, war verschwunden. Auch der im Einzelnen nicht bekannte kiburgische Besitz in und um Langnau wurde nie wieder erwähnt. Wie lässt sich dieses Verschwinden des Adelsbesitzes erklären? Bern scheint die Rechtsfrage um seine Kriegsbeute nach 1386 vorderhand offengelassen zu haben, zumal es damals mit der Bezahlung der Kaufsumme für die Städte Burgdorf und Thun an die Grafen von Kiburg ohnehin grösste Mühe bekundete.¹⁶⁶ Die weitere Entwicklung spielte Bern dann aber immer mehr Trümpfe in die Hand: 1399 mussten die Grafen von Kiburg nach Burgdorf und Thun auch ihre nahe Herrschaft Signau an Bern verkaufen, 1407 wurde die Landgrafschaft Burgund, 1408 das Landgericht Ranflüh und das Städtchen Huttwil, wenig später auch die Grünenberger Pfandschaft über Huttwil, damit wichtige Adelspositionen im nördlichen Emmental, bernisch. Der Adel selbst hatte kaum noch Verhandlungsspielraum. So mögen die ausgeklammerten Hochgerichtsrechte in Spitzenberg nach 1408 wohl ohne Ablösung in die Kompetenz des Landgerichts Ranflüh zurückgefallen sein, aus der sie ja stammten. Bern behielt aber auch die Niedergerichtsrechte und mit ihnen die Taverne im Dorf Langnau in seiner Hand. Diese wird im Urbar von 1432 erstmals als Berns Besitz ausgewiesen, gleich wie die Tavernen in Ranflüh, Trachselwald und Weissenbach, den anderen Emmentaler Gerichtsorten.¹⁶⁷ Dagegen hatte Bern sichtlich kein Interesse an Güterbesitz; es muss den gesamten Hofbesitz der Grünenberg und Kiburger im Raum Langnau im Zeichen seiner angespannten Finanzlage an zahlungskräftige Interessenten abgestossen haben. Einer der Käufer ist namentlich bekannt: der reiche Bernburger Peter von Büren, der 1399 von Bern auch die vorher kiburgische Herrschaft Signau erworben hatte. Die meisten Käufer dürften aber die

dortigen Lehenbauern selbst gewesen sein.¹⁶⁸ Das wiederum erklärt nun auch, wieso grundherrlich-lehensrechtliche Strukturen verschwanden, ohne Spuren zu hinterlassen. Weil «Grundherrschaft» in Langnau zu existieren aufgehört hatte, verschwand das spätmittelalterliche Dorf aus der schriftlichen Überlieferung.¹⁶⁹ Gleichermassen ging auch der Name Spitzenberg verloren: Die Burg – einst Verwaltungszentrum – war nur noch bedeutungslose Ruine. Was vom alten Officium noch zu verwalten war – das Niedergericht –, wurde ins Bevölkerungszentrum Langnau verlegt.

Die Herrschaften Sumiswald und Brandis

Sonderrechte oder Exemtioneen schienen nach Aussage der Öffnung von Ranflüh weder Sumiswald noch Brandis für sich beansprucht zu haben. Und dennoch tat sich in beiden Herrschaften in dieser Richtung einiges.

Die Herrschaft der Freiherren von Sumiswald tritt mit den Schenkungen von 1225 und 1240 in die Geschichte ein: Der letzte Herr auf Sumiswald, Lütold, vermachte dem Deutschen Orden seinen vollen Besitz in Sumiswald und Escholz-matt mit allen Grund-, Gerichts- und Kirchenrechten und der Verpflichtung, in Sumiswald ein Spital für Arme und Pilger einzurichten. Sumiswald und Escholz-matt bildeten einen nur durch die Herrschaft Trub unterbrochenen, fast zusammenhängenden Besitz an Talgütern, Alpen und Wäldern am Napf. Dem Willen des Erblassers entsprach der Orden mit der Gründung der Kommende Sumiswald, die später das für ihre Verwaltung etwas abgelegene Escholz-matt abstiess, wohl als sich um 1312 ganz unerwartet das angrenzende Dürrenroth – ebenfalls mit Grund, Gericht und Kirche – erwerben liess.¹⁷⁰

Ähnlich wie die Freiherrschaft Signau verfügte wahrscheinlich auch die Herrschaft Sumiswald anfänglich nur über die niedere Gerichtsbarkeit.¹⁷¹ Als 1403 die Rechte des Hochgerichts Ranflüh und des Sumiswalder Niedergerichts verzeichnet wurden, zeigte sich, dass der Orden Sonderrechte hatte: Auf seinem Territorium konnte er die Verhaftung von Leuten, die dem Blutgericht verfielen, selber vornehmen oder aber dem Inhaber des Landgerichts die Erlaubnis zur Verhaftung geben. Wenn dann das Landgericht das Todesurteil über diese Person verhängt hatte, fiel die Hinterlassenschaft des Hingerichteten nicht etwa an den Inhaber des Landgerichts, sondern an den Deutschen Orden, wobei dieser dem Gerichtsherrn allfällige Verfahrenskosten erstatten musste.¹⁷² Dieses Recht der Prä-

kognition im Niedergericht mit nachheriger Auslieferung ans Hochgericht war auch in anderen Landschaften üblich; im Landgericht Ranflüh war sie jedoch ohne Beispiel. Es schränkte die Kompetenzen und Einkünfte des Landrichters entscheidend ein. Wie war Sumiswald zu diesen Rechten gekommen? Es ist zweierlei denkbar: Entweder handelte es sich wirklich um altes Recht des Hauses Sumiswald, oder aber die Kommende hatte sich als kurzzeitige Inhaberin des Landgerichts (1398–1408) dieses Recht selber verliehen und liess es sich deshalb 1403 vor dem baldigen Wiederabtreten des Gerichts öffnen. Diese Variante dürfte die treffende sein. Als Bern 1408 das Landgericht Ranflüh erwarb, trat es natürlich auch die nunmehr verkündete Exemption an. Wie stellte es sich dazu? Noch im Oktober desselben Jahres garantierte die Stadt dem Deutschen Orden nach damaligem Brauch die Freiheiten und Rechte des Hauses Sumiswald.¹⁷³ Offenbar war Bern aber nicht willens, die in Ansätzen vorhandene allmähliche Erweiterung der Zuständigkeit des Niedergerichts weiter anwachsen zu lassen. Nachdem Bern aus Anlass der Freiheitsgarantie die einschlägigen Rechtsdokumente der Kommende zur Einsicht verlangt hatte, blieb die Urkunde von 1403 in der bernischen Kanzlei liegen, wohl mit Absicht.¹⁷⁴ In Sumiswald bemerkte man das Fehlen dieser Urkunde nicht, und mit ihr verlor der Orden das Wissen um die Sonderrechte. Folglich erhob sich die Niedergerichtscompetenz der Deutschordensherren nicht über jene anderer Twingherren.¹⁷⁵

1436 – mitten in der Auseinandersetzung um die gemeinsame Landesgrenze –, als Bern der Stadt Luzern klarmachen wollte, dass Herrenmähler, Hochwälder, Fischenzen und Wildbänne diesseits des Napfs stets Pertinenz des Niedergerichts wären, führte es als Beweisstücke seiner Argumentation unter anderem auch die Herrschaften Sumiswald und Brandis auf: [...] *des glich die Dútschen herren von Suomiswald und der von Brandis hetten auch an ettlichen enden soelich herlikeit und rechtung, da die hohen gericht iro (der Stadt Bern) werent, dar in sy (nämlich Bern) inen (den Niedergerichtsherren) gantz nütz rettind.*¹⁷⁶ In dieser Zeit also hatte auch die Freiherrschaft Brandis – nach Berns Aussage – über nichts anderes als die Niedergerichtsbarkeit verfügt. So wie 1367 urkundlich festgehalten wurde, als die Herrschaft innerhalb der Familie von Brandis die Hand wechselte, und wieder 1441 beim Pfandverkauf Wolfharts von Brandis an den Bernburger Ludwig von Diesbach, ging die Herrschaft *mit gerichtten, twingen, bennen*¹⁷⁷ an die Käufer über. Höhere Gerichtscompetenzen fehlten. Sechs Jahre später brachte die Stadt Bern ihren Bürger Diesbach dazu, ihr die Herrschaft zu überlassen, ein Geschäft, das am 5. August 1447 verkündet wurde. Diesbach hatte einiges verändert; so

übergab er die Herrschaft an Bern *mit gerichtten, grossen und kleinen, untz an das bluot*, mit dem Niedergericht also und einer Hochgerichtsbarkeit, welche Kriminalsachen beurteilte, die mit Geldbussen, nicht aber mit dem Tod zu sühnen waren.¹⁷⁸ Wie war diese neue Kompetenz an die Herrschaft gelangt?

Bei allem Mangel an schriftlichen Quellen ist doch eines unübersehbar: In den sechs Jahren unter Diesbach war der Kaufpreis der Herrschaft kräftig gestiegen, nämlich von 4000 Gulden beim Ankauf 1441 auf 6400 Gulden beim Verkauf 1447. Über diesen viel höheren Kaufpreis hinaus entschädigte Bern seinen Bürger auch noch für seine Bauaufwendungen am Schloss. Diesbach hatte sich seine Herrschaft also schön herrichten lassen, und dazu gehörte wahrscheinlich auch, dass er von Bern die Hochgerichtsbarkeit bis ans Blut aus dem Ranflüher Kuchen hinzuerworben hatte. Eine solche Transaktion, auch wenn sie mangels Quellen Hypothese bleiben muss, ist durchaus denkbar.

In den nun folgenden Jahren zwischen 1447 und 1455, als Bern Pfandinhaber der Herrschaft war, bis es diese den Brandis 1455 wiederum abtrat, wurde der Besitz grossen Veränderungen unterworfen: Zum einen verkaufte Bern den gesamten Grund- und Gerichtsbesitz der Brandis im oberen Bigental an Bürger und Ausbürger und erhielt der Herrschaft nur die Wälder. Zum andern ermöglichte die Stadt den zahlreichen Eigenleuten in und ausserhalb der Herrschaft nicht ganz uneigennützig den Loskauf aus der Leibeigenschaft.¹⁷⁹ Das erheblich geschrumpfte Besitztum brachte beim Wiederverkauf zwangsläufig eine geringere Summe ein. Als Freiherr Wolfhart seine Herrschaft mit Zustimmung Berns 1455 an den Bernburger Kaspar von Scharnachtal verkaufte, stand der Preis nurmehr auf 4150 Gulden. Dennoch hatte Bern aus seiner Machtbefugnis etwas Neues mit in den Kauf gegeben: In der Pertinenzformel nämlich erscheint 1455 erstmals die Blutgerichtsbarkeit, [...] *darzuo óch die hohen gericht, über das bluot zuo richten, in den kreissen und zilen* der Herrschaft; was ausserhalb dieser Grenze liege, gehöre in der von Bern hohe und niedere Gerichte der Herrschaft Trachselwald.¹⁸⁰ In diesem Fall ist die Herkunft des verbesserten Rechtsstatus der Herrschaft unzweifelhaft: Bern hatte die Herrschaft Brandis aus der Blutgerichtskompetenz des alten Landgerichts Ranflüh ausgeklammert und sie um diese Kompetenz aufgebessert. Das war ein analoger Fall also, wie er bei Signau rund achtzig Jahre und bei Spitzenberg wohl um die 160 Jahre früher stattgefunden hatte. Das Ziel war unverändert das gleiche: Es galt, eine Herrschaft aufzuwerten.

Die Unruhe um die herrschaftseigene Blutgerichtsbarkeit in Brandis war aber noch nicht am Ende. Beim neuerlichen Verkauf der Herrschaft an den savoy-

ischen Edelmann Peter von Pesmes 1482 wurden in der Pertinenzformel wieder niedere und hohe Gerichte aufgezählt und das Hochgericht einleitend zur Markbeschreibung präzisiert: *Und sind dis die kreiß und marchen der hochengerichten, darinn ein herrschaft Brandis über das bluot ze richten hat [...]*¹⁸¹ Hundert Jahre später indessen war dieses Blutgericht still und heimlich verschwunden. Die Herrschaft Brandis war inzwischen durch Heirat an das savoyische Herrengeschlecht der Montmajor¹⁸² gekommen und wurde von einem Statthalter verwaltet. In seinem Amtseid von 1582 schwor dieser, seiner Herrschaft anzuzeigen, *was dann einer herschafft zugehörig ist, es sye inn hochenn und nideren buoßen, es sye malefisch, trostung brüch, gastgricht, pottenn und verpotten [...]* Der gleichzeitige Bussenkatalog listet dementsprechend Vergehen und Bussen aus dem Bereich der grundherrlichen Flurgerichtsbarkeit, der Frevel- und der mit Geld ableistbaren hohen Gerichtsbarkeit auf.¹⁸³ Dagegen kein Wort mehr von Blutgericht, keines von Stock und Galgen. Die Herrschaft Brandis hatte den eigenen Galgen nicht mehr. Als Bern die Herrschaft 1607 endgültig erwarb, kaufte sie diese folgerichtig *mit hohen und nideren grichten, aller herrligkeyt*, das hiess mit hochgerichtlichen Kompetenzen, aber ohne Blutgericht.¹⁸⁴

Was war mit dem Blutgericht geschehen? Auch auf diese Veränderung gibt es keine direkten Hinweise, wohl aber einige Andeutungen: Im Zusammenhang mit dem militärischen Auszug in die Waadt zur Unterstützung der Genfer Reformation war Bern drauf und dran gewesen, die Herrschaft der altgläubig gebliebenen savoyischen Besitzerfamilie zu entziehen und in die eigene Verwaltung zu übernehmen. Nur weil Montmajor trotz seiner savoyischen Verpflichtungen nichts gegen Genf unternommen hatte, unterliess der Berner Rat diesen Schritt, gab den Besitzern 1537 jedoch unumwunden zu verstehen, dass es sie in ihren Rechten nur auf Wohlverhalten belasse.¹⁸⁵ Das dürfte der Zeitpunkt gewesen sein, an dem Bern – nicht zuletzt im Zeichen des Ausbaus der Landesherrschaft – das Blutgericht wieder zu seinen Händen und an sein Landgericht Ranflüh zurückgenommen hatte.

1607 beziehungsweise 1698 waren Brandis und die Deutschordensherrschaft Sumiswald als letzte Mediatherrschaften im Emmental in Berns Besitz übergegangen. Beide waren zum Zeitpunkt des Kaufs ohne Blutgericht, Sumiswald sogar nur mit der einfachen Niedergerichtskompetenz ausgerüstet.¹⁸⁶ Wie sollte dieser neue Besitz verwaltet werden? Nach dem Kauf richtete der bernische Rat an beiden Orten eine selbstständige Landvogteiverwaltung ein. Dabei übertrug er beiden Herrschaften ohne Unterschied das Blutgericht zur Aufwertung der neuen

Vogteien und zur Vergrösserung der Kompetenzen und Einkünfte der beiden Landvögte. Das geschah nicht anders als früher, nämlich durch Ausklammerung aus dem alten Hoch- und Blutgericht Ranflüh-Trachselwald. Für Sumiswald ist dieser Schritt quellenmässig belegt: Der Rat erliess nämlich 1703 die Weisung, dass auf dem Schloss ein Gefängnis samt der damals üblichen Folter zur Befragung von Kriminellen einzurichten sei. Fortan – so die Instruktion an den Landvogt – sollten die Kriminalfälle durch ein Landgericht auf Sumiswalder Territorium beurteilt, jedoch das Urteil auf der alten Ranflüher Hochgerichtsstätte – im *hochgricht hinder Trachselwaldt* – vollzogen werden.¹⁸⁷ Für das Amt Brandis ist eine solche Anweisung nicht erhalten, da man dort eine eigene Hochgerichtsstätte geschaffen hatte, die indessen selten in Gebrauch war.¹⁸⁸

Die wechselvolle Geschichte des Hochgerichts in den Herrschaften Sumiswald und Brandis macht deutlich, wie veränderbar, ja adaptierbar diese Art von Besitz in der Hand ihrer Inhaber war. Hoch- und Blutgerichtsbarkeit erzeugten sich aber auch als beständiger Wert, der mehr als vier Jahrhunderte nach der ersten Nennung noch immer zur Rangerhöhung einer Herrschaft oder Landvogtei beitragen konnte.

Das Landgericht Ranflüh und die bernische Landesherrschaft – Schlussbetrachtung

Die Grenzbeschreibung des Landgerichts Ranflüh vom Jahr 1400 war der Ausgangspunkt der Studie. Nach dieser Beschreibung umfasste das Landgericht Ranflüh einst wohl ohne Abstriche den gesamten Einzugsbereich von Emme und Ilfis zwischen Hohgant und Burgdorf. Die Grenzbeschreibungen der benachbarten Landgerichte bestätigen im Norden, Westen und Süden die alte Ranflüher Gerichtsgrenze, und nur im Osten war sie durch konkurrierende Ansprüche des Nachbarn Luzern zweifelhaft. Die einfache, einprägsame Formulierung des Grenzverlaufs auf den Wasserscheiden war indessen um 1400 sichtlich überholt; sie traf an verschiedenen Orten nicht mehr zu. Zu welchem Zeitpunkt die Beschreibung volle Gültigkeit hatte, ist indessen nur ungefähr abzuleiten. Bereits um 1300 muss das Abbröckeln eingesetzt haben – vor 1306 mit dem Ausscheren des Officiums Spitzenberg als nun selbstständiges Gericht, nach 1312 mit dem Übergang von Escholz matt an die Verwalter des benachbarten Hochgerichtskreises Wolhusen,

zu unbekannter Zeit mit dem Wegdriften von Biglen und Walkringen im oberen Bigental, im letzten Drittel des 14. Jahrhunderts mit dem Ausscheren der Freiherrschaft Signau und wieder zu unbekannter Zeit mit der Kompetenzerhöhung des Sumiswalder Gerichts im Innern. An das, was dem Gerichtskreis inzwischen abhanden gekommen war, schienen sich die Zeugen von 1400 merkwürdigerweise nicht zu erinnern. Sie trugen einzig dem nach 1312 neu hinzugekommenen Dürrenroth mit einer Grenzkorrektur in der Beschreibung Rechnung; gerade an diese Veränderung vermochten sich die Zeugen im Landgericht Murgeten wiederum nicht zu erinnern. Dieser auffällige Sachverhalt lässt sich nur so erklären, dass Grenzbeschreibungen wie die der umfangreichen Landgerichte in der Regel an einer einprägsamen, einfachen Formel festhalten mussten, um die Zeugen nicht zu überfordern. Die Berichtigung der Grenze im Fall von Dürrenroth war wohl eher ein Sonderfall, schliesslich war die Kommende Sumiswald zu jenem Zeitpunkt sowohl Inhaberin des Landgerichts Ranflüh als auch Herrin über Dürrenroth. An der alten einfachen Formel der Grenze auf der Wasserscheide hatten dagegen die Zeugen des benachbarten Landgerichts Murgeten festgehalten und damit dem abgewanderten Dürrenroth nicht Rechnung getragen.

Nach 1408 gingen die Veränderungen am Gerichtskreis Ranflüh auch unter Bern munter weiter. Am Westrand bröckelte das Bigental ganz und das Goldbachtal teilweise ab: Arni, Landiswil, Obergoldbach, Hasle, Oberburg und Heimiswil wurden unterschiedlichen Herrschaftsverwaltungen zugeteilt, an der Ostgrenze ging das umstrittene Gericht Weissenbach-Marbach an Luzern und die Entlebucher verloren. Im Innern des Landgerichts gab Bern je nach Konstellation Teile oder ganze Hochgerichtsrechte an die Herrschaftsinhaber von Brandis ab oder nahm sie wieder ans Landgericht zurück. Sumiswalds hochgerichtliche Vorrechte liess es kaum unbeabsichtigt vergessen. An der Nordgrenze kam dafür einiges neu hinzu: Huttwil und Eriswil wurden dem Landgericht Ranflüh zugeteilt, neu nach 1408 auch die nördlichen Höfe und Weiler des zusammengestückten Gerichts Affoltern. Immer offener gestaltete sich die Umteilung von Gerichtsrechten beziehungsweise von ganzen Gebieten zum Landgericht oder von ihm weg als reine Verwaltungsmanipulation. Das war das Zeichen, dass die Landesherrschaft im endenden 15. und im 16. Jahrhundert immer unanfechtbarer in Berns Hand war. Der bernischen Verwaltung ging es vorab um die Vereinfachung der nach wie vor komplizierten mittelalterlichen Strukturen. In vielem waren ihr die Hände durch die Macht der Tradition gebunden; mit dem Blutgericht jedoch verfuhr sie grosszügig, weil sie daran offensichtlich niemand hindern konnte. Im

18. Jahrhundert war das Emmental schliesslich auf vier Landvogteien aufgeteilt, zählte ausser der alten Hochgerichtsstätte in Ranflüh einen zweiten Galgen in Brandis und einen dritten nahe an der luzernischen Landesgrenze in Huttwil. Die Gerichtsstätte am Moosberg südlich Signau war dagegen schon längst eingegangen.

Die grossräumig angelegten Landgerichte hatten einst in weitem Umkreis die Angehörigen zum Gericht und zum Landtag versammelt. Die bernische Verwaltung tendierte trotz der inzwischen verbesserten Verkehrswege und Verkehrsmittel zu kleinräumigeren Bezirken, nicht zuletzt um den burgerlichen Amtsleuten einigermaßen vergleichbare Vogtstellen zu schaffen. Die hohen Kosten der Landgerichtstage und Exekutionen erzwangen indessen neue Zentralisation: So wurden beispielsweise Hochgerichtsfälle, die das Landgericht Signau hätte beurteilen müssen, kurzum vor das Gericht der Hauptstadt gezogen.¹⁸⁹ Aus Kostengründen und weil die Galgen in Ranflüh und Huttwil von Trachselwald und Sumiswald her entlegen schienen, dachte man 1771 sogar an eine neue zentrale Richtstätte, die dann allerdings nie gebaut wurde.¹⁹⁰

Die Geschichte des Landgerichts Ranflüh weist auf zwei Tatsachen: Erstens waren Hoch- und Blutgericht etwas höchst Veränderbares. Sie waren Besitzestitel, die sich erstaunlich leicht teilen, zusammenfügen, übertragen und wieder zurücknehmen liessen, nicht anders als irgendwelche grundherrlichen Rechte oder Renten. Genauso leicht hatte sich vermutlich vordem die Landgrafschaft Burgund in die vier Landgerichte Ranflüh, Murgeten, Zollikofen und Konolfingen unter der weiterhin übergeordneten Landgrafengewalt aufgespalten.¹⁹¹ Teilweise oder volle Hoch- und Blutgerichtsbarkeit war an einzelne Herrschaften übergegangen und hatte diese vom Landgericht eximiert. Usurpation aber, wie Gasser meint,¹⁹² scheint dabei nicht vorzuliegen. Entweder waren die Niedergerichtsherren nämlich gleichzeitig selbst Inhaber des Landgerichts (Kiburg bei Signau und Huttwil, Bern bei Brandis, die Kommende für Sumiswald) und damit frei, ihre Herrschaft solchermassen aufzuwerten, oder sie hatten die Möglichkeit, dieses Recht vom Inhaber, dem sie durch Lehns- oder Burgrecht verbunden waren, erwerben zu können (Habsburg für Spitzenberg, Diesbach für Brandis). Weder die eine noch die andere Form des Erwerbs ist jedoch urkundlich bestätigt. Diese Verquickung von «privaten» Niedergerichtsrechten und «öffentlichen» Herrschaftsrechten kennzeichnete nicht nur die Adels-, sondern nach ihr auch die Landesherrschaft. Stabilität hinsichtlich des Gerichtsbezirks und des Rechtsumfangs trat dann ein, als der Stadtstaat die letzte fremde Mediatherrschaft erworben und in

die eigene Verwaltung übernommen hatte. Es war die Leistung der Stadtstaaten, die öffentlichen Herrschaftsrechte mit den aus Twing und Bann stammenden Blutgerichten vollends zu vereinen und auf ein unveränderbares Territorium zu fixieren.

Zweitens lässt sich daraus ableiten, dass der Hoch- und Blutgerichtsbarkeit als Besitzestitel unentwegt hohe Wertschätzung zukam. Diese erstreckte sich allerdings im Lauf der langen Zeit vom Spätmittelalter bis ins Ancien Régime auf unterschiedliche Zielsetzungen. Obwohl das Mandatenregiment des 16. und 17. Jahrhunderts vor allem auf die Chorgerichtsbarkeit abstellte, dienten Hoch- und Blutgerichtsbarkeit doch weiterhin zur Begründung der damit verbundenen fiskalischen Ansprüche.

Abschliessend soll die Frage, wie Bern im Emmental zur Landesherrschaft gelangt war, zusammenfassend noch einmal aufgerollt werden. Weil sich der Prozess zur Erringung der Landesherrschaft über mehr als zweihundert Jahre hinzog, ist es nur natürlich, dass sich die Mittel zur Begründung von Herrschaft im Lauf der Zeit änderten. Das Vorgehen der Stadt Bern war dabei ausgesprochen pragmatisch. Landesherrschaft musste Schritt für Schritt errungen werden und baute auf Rechten, nicht jedoch auf Grundbesitz auf.

1. Seit dem letzten Viertel des 13. Jahrhunderts begann die Stadt Bern im Emmental Einfluss auszuüben. Mittel waren erste Burgrechtsverträge mit den wichtigsten Herren. Im Lauf des 14. Jahrhunderts kam die Aufnahme von Emmentaler Landleuten als Ausburger hinzu, die der Stadt Mannschaft und Steuern einbrachten. Diese neuen Rechte der Stadt begründeten Herrschaft über Personen in einem Gebiet, das von viel älteren Personenverbänden adeliger Herren bereits organisiert schien.
2. Bis 1408 hatte Bern die landgräflichen Rechte und das Blutgericht im Emmental und darüber hinaus aufgekauft. Das Landgericht Ranflüh innerhalb umschriebener Grenzen lieferte den Rechtstitel für den erstmals territorial angelegten Anspruch auf das Emmental vom Hohgant bis Burgdorf, obschon Bern damals in dieser Gegend noch wenig eigene Rechte und praktisch keinen Grundbesitz hatte.
3. Im Verlauf des Prozesses mit Luzern um die Grenze am Napf machte Bern die Erfahrung, dass sich sein Anspruch auf Landesherrschaft leichter über die Niedergerichtsherrschaft als über das Landgericht durchsetzen liess. Folglich kaufte Bern, wann immer sich die Möglichkeit bot, solche Herrschaften, bis es sich im oberen Emmental bereits um 1430 die Mehrzahl gesichert hatte. Am

Napf bestimmten schliesslich die Grenzen der Niedergerichte und nicht jene des Landgerichts den Verlauf der neuen Landesgrenze.

4. Bei zwar grossenteils anerkannten Grenzen war Bern um 1450 aber noch weit davon entfernt, im Emmental auch wirklich Herrschaft auszuüben. In einem nächsten Schritt mussten die zwei verschiedenartigen Rechtsansprüche – das auf Personen gründende Mannschafts- und Steuerrecht und die am Territorium haftenden Gerichtsrechte – in einem einzigen Verwaltungssystem vereint werden. Seit den 1460er-Jahren strebte Bern deshalb nach den Regalien – auf Jagd, Fischerei und das Recht auf herrenloses Gut, auf Bodenschätze, auf die Verlassenschaft Fremder ohne Erben und Unehelicher, auf herrenloses Vieh und entflozene Bienenschwärme¹⁹³ –, die bis dahin zu den Rechten der emmentalischen Niedergerichtsherren gehört hatten, und schliesslich nach den «fünf herrschaftlichen Geboten» der Twingherren¹⁹⁴ – Berufung des Landtags, Truppenaufgebot, Harnischschau, öffentliche Fuhrdienste und Steuern, das Recht, Verhaftungen in den Herrschaften vorzunehmen und den Böspfennig einzuziehen. Der offene Konflikt zwischen der Stadt und den privaten Herrschaftsinhabern, als Twingherrenstreit bekannt, der das Emmental nur am Rand berührte, ging zugunsten Berns aus. Als Folge wurden seit Ende der 1470er-Jahre obrigkeitliche Mandate auch ins Emmental geschickt.¹⁹⁵ Das Mandatenregiment hatte noch vor Ausbruch der Reformation eingesetzt.
5. Der wohl grösste Schritt zur Landesherrschaft im Emmental gelang Bern aber erst nach der Reformation: Dank der Säkularisation kam die Stadt zu neuen Herrschaften. Damit war die Zahl der Herren, die sich dem Ausbau der bernischen Herrschaft hätten widersetzen können, kleiner geworden, und die Stellung der verbliebenen war merklich geschwächt.¹⁹⁶ Als machtvollstes Mittel, Landesherrschaft durchzusetzen, erwies sich dann aber Berns neuer Status als Kirchenherr: Seine nun in jeder Kirchgemeinde eingesetzten kirchlichen Sittengerichte – die Chorgerichte – dienten in der Folge nicht nur der Erziehung und Überwachung des Christenmenschen, sondern ebenso sehr der Heranbildung des bernischen Untertanen. Auf dieser Basis konnte Bern im Namen der Landesherrschaft neue staatliche Ansprüche durchsetzen, darunter die kirchlich und staatlich begründete Verfolgung der Täufer und die Konfiskation von Täufergut auch im Gebiet anderer Hochgerichtsherren, die Ausdehnung der Oberherrschaft über Allmenden und Reisgründe sowie die Busengewalt zur Durchsetzung der obrigkeitlichen Mandate.

6. Den letzten Schritt in der Staatswerdung tat Bern, indem es im Namen seiner Landesherrschaft die noch verbliebenen privaten Herrschaften Zug um Zug ihrer Herrschaftsrechte beraubte und so weit mediatisierte, bis sie ausser gewissen finanziellen Einkünften keinen Herrschaftsinhalt mehr hatten.¹⁹⁷

Wie andernorts zeigte auch die emmentalische Entwicklung, dass es die tatsächliche Macht der Stadt Bern war, welche Landesherrschaft durchsetzte. Bern hatte zur Erringung seiner Herrschaft immer pragmatisch jene Mittel eingesetzt, die je nach Opportunität den grössten Erfolg versprachen. So spielte das Land- und Blutgericht zu Beginn die Rolle des Wegbereiters für territoriale Ansprüche. Über die Niedergerichte liess sich dann die bernisch-luzernische Landesgrenze festsetzen. Zuletzt aber hatte seit 1528 die staatliche Kirchenhoheit über das ganze Staatsgebiet und die Verwendung des Mandats als eines neuen Herrschaftsinstruments die Staatswerdung viel kräftiger gefördert als je zuvor. Als zu Anfang der 1670er-Jahre Bern seine Macht als unanfechtbare Landesobrigkeit auch im Emmental konsolidiert hatte, spielte die landgräfliche Gewalt oder das Blutgericht faktisch kaum mehr eine Rolle, obwohl es in der prozessualen Argumentation immer noch zitiert wurde.

Anhang

Abkürzungen

Fontes	Fontes rerum Bernensium. Berns Geschichtsquellen. 10 Bde. Bern, 1883–1956.
Gde	Gemeinde
Idiotikon	Schweizerisches Idiotikon. Wörterbuch der schweizerdeutschen Sprache. Frauenfeld 1881ff.
RQ/SSRQ	Die Rechtsquellen des Kantons Bern. Aarau und Basel, 1902ff. (Sammlung Schweizerischer Rechtsquellen [SSRQ]. 1. Teil: Stadtrechte und 2. Teil: Die Rechte der Landschaft).
RQ Emmental	Rechtsquellenedition Emmental (analog Burgdorf, Oberaargau etc.).
RQ Bern III	Rechtsquellenedition Bern: Das Stadtrecht von Bern III (Stadt und Staat Bern bis ins 15. Jh.).
RQ Bern IV	Rechtsquellenedition Bern: Das Stadtrecht von Bern IV (Aufbau des Staates und zwischenstaatliche Beziehungen von 1415 bis 1798).

Die administrative und gerichtliche Einteilung des oberen und mittleren Emmentals in bernischer Zeit

A. Die bernischen Landvogteien im Emmental bis 1798

Landvogtei Trachselwald

	Bernische Landvogtei	ab 1408	Käufe
<i>Sitz</i>	Schloss Trachselwald		
<i>RS</i>	Ranflüh, Tann		
<i>HBG</i>	Amt Spitzenberg	1386	Eroberung
	Landgericht Ranflüh	1408	Kauf
	(als Teil der Landgrafschaft Burgund	1406	Kauf)
<i>NG</i>	Langnau: Langnau-Spitzenberg	1386	Eroberung
	Ranflüh: Lauperswil-Wartenstein, Rüderswil	1408	Kauf
	Trachselwald: Trachselwald, Amt Rüti (?)	1408	Kauf
	Huttwil	1408/1414	Kauf
	Schangnau	1420	Kauf
	Affoltern: Affoltern und Teile von 9 Kirchspielen	vor 1431	Kauf
	Eriswil: Eriswil, Wyssachen	1504	Kauf
	Trub	1528	Säkularisation
Dem Schultheissenamt Burgdorf zugeteilt:			
	Oberburg	nach 1387 bis vor 1519	
	Hasle	nach 1387 bis vor 1519	
	Heimiswil (NG der Stadt Burgdorf)	vor 1519	
An Luzern verloren:			
	Weissenbach	1470	

Landvogtei Signau

Bernische Landvogtei	ab 1529	Käufe
----------------------	---------	-------

<i>Sitz</i>	Schloss Neu-Signau ob Signau		
<i>RS</i>	Signau, am Moosberg		
	Konolfingen, Landstuhl und Galgenhubel		
<i>HBG</i>	Blutgericht Signau (östliche Hälfte der Landvogtei)	1399/1529	Käufe
	(als Teil der Landgrafschaft Burgund	1406	Kauf)
	Landgericht Konolfingen (westliche Hälfte)	1406	Kauf
<i>NG</i>	Signau: Signau, Arni, Oberthal, Bowil, Zäziwil	1529	Kauf
	Röthenbach: Röthenbach, Eggiwil, Kurzenberg	1399/1529	Kauf
	(Inner-Birmmoos, Otterbach), Buchholterberg		
	Biglen: Biglen, Landiswil, Obergoldbach	1529	zu Signau

Landvogtei Brandis

	Bernische Landvogtei	ab 1607	Kauf
<i>Sitz</i>	Schloss Brandis (Gem. Lützelflüh)		
<i>HBG</i>	Landgericht Ranflüh		
	Mit eigener Hoch- und Blutgerichtsbarkeit:		
	nach 1441 bis 1447 Hochgericht ohne Blut		
	vor 1455 bis um 1536 Hoch- und Blutgericht		
	um 1536 bis 1607 Hochgericht ohne Blut		
	ab 1607 Hoch- und Blutgericht		
<i>NG</i>	Lützelflüh	1607	
	Rüegsau	1607	

Landvogtei Sumiswald

	Bernische Landvogtei	ab 1698	Kauf
<i>Sitz</i>	Komtureischloss		
<i>RS</i>	Ranflüh		
<i>HBG</i>	Landgericht Ranflüh		
	vor 1403 bis 1408 hochgerichtliche Kompetenzen		
	ab 1703 Hoch- und Blutgericht		
<i>NG</i>	Sumiswald	1698	
	Dürrenroth	1698	

Abkürzungen: *HBG* = Hoch- und Blutgericht; *NG* = Niedergericht; *RS* = Richtstätte

B. Das Emmental in der Helvetik 1798–1803

<i>Distrikt</i>	Ober-Emmental
<i>Amtssitz</i>	Langnau
<i>Gemeinden</i>	Eggiwil, Langnau, Lauperswil, Röthenbach, Rüderswil, Schangnau, Signau, Trub, Innerer Lauperswilviertel
<i>Distrikt</i>	Unter-Emmental
<i>Amtssitz</i>	Sumiswald
<i>Gemeinden</i>	Affoltern, Dürrenroth, Eriswil, Huttwi, Lützelflüh, Rüegsau, Sumiswald, Trachselwald, Walterswil, Wyssachen

C. Das Emmental ab 1803

<i>Amtsbezirk</i>	Signau
<i>Amtssitz</i>	Langnau
<i>Gemeinden</i>	Eggiwil, Langnau, Lauperswil, Röthenbach, Rüderswil, Schangnau, Signau, Trub, Trubschachen seit 1852 (bis 1867 unter dem Namen Innerer Lauperswilviertel)

Amtsbezirk Trachselwald
Amtssitz Schloss Trachselwald
Gemeinden Affoltern, Dürrenroth, Eriswil, Huttwi, Lützelflüh, Rüegsau, Sumiswald, Trachselwald, Walterswil, Wyssachen

D. Das Emmental seit 2010

Die Amtsbezirke Signau und Trachselwald gehören seit der Verwaltungsreform von 2010 zum Verwaltungskreis Emmental mit Amtssitz in Langnau. Die künftige Nutzung des leerstehenden Schlosses Trachselwald ist noch nicht entschieden.

Abbildungsnachweis

Karten Entwurf: Anne-Marie Dubler; Ausführung: Carmen Brun-Ganzer, Zug.
 Luftaufnahmen Rune Aaslid, Bern

Anmerkungen

¹ Darstellung der mittelalterlichen Verhältnisse im Emmental durch Häusler, Fritz: Die alten Dorfmärkte des Emmentals. Langnau 1986; Derselbe: Das Emmental im Staate Bern bis 1798. 2 Bde. Bern 1958/1968. Quelleneditionen: Fontes rerum Bernensium [zitiert: Fontes]. Berns Geschichtsquellen, I–X (Urkunden bis 1390). Bern 1883–1956; Rechtsquellen RQ Emmental, siehe Anm. 4.

² Eine Ausnahme macht die Dissertation von Studer Immenhauser, Barbara K.: Verwaltung zwischen Innovation und Tradition. Die Stadt Bern und ihr Untertanengebiet 1250–1350. Thorbecke Ostfildern 2006. Gasser, Adolf: Entstehung und Ausbildung der Landeshoheit im Gebiete der Schweizerischen Eidgenossenschaft 1291–1797. Aarau/Leipzig 1930; Derselbe: Die territoriale Entwicklung der Schweizerischen Eidgenossenschaft 1291–1797. Aarau 1932. – Verfassungs- und landesgeschichtliche Fragen finden in Deutschland und Österreich weiterhin grössere Beachtung. Ein Vergleich im Werden der spätmittelalterlichen Territorien ist allerdings angesichts der Vielfalt an Erscheinungsformen, besonders auch hinsichtlich unserer kommunal geprägten Verhältnisse nicht immer zu ziehen. Vgl. auch die reiche Forschungstätigkeit Bayerns in der Reihe «Historischer Atlas von Bayern», Hg. Kommission für bayerische Landesgeschichte.

³ In chronologischer Reihenfolge: Laedrach, Walter: Das Kloster Trub und die Hoheit über das Trubertal. Diss Bern 1921; Schaffer, Fritz: Die Geschichte der luzernischen Territorialpolitik bis 1500. In: Geschichtsfreund der V Orte 95/1940–41, 119–263 [= 1]; 97/1944, 1–98 [= 2]; Rennefahrt, Hermann: Die Ämter Burgdorf und Landshut von 1384–1798. In: Heimatbuch Burgdorf II/1938, 105–228; Ernst Werder (Bearb.): Das Recht des Landgerichts Konolfingen. In: Sammlung schweiz. Rechtsquellen (SSRQ). Bern II/4. 1950; Häusler, Fritz: Das Emmental im Staate Bern. I/1958 (2 Bde. Bern 1958/1968); Meyer, Bruno: Ein vergessener Bundesbrief. In: Festschrift Oskar Vasella. Freiburg 1964, 142–170; Flatt, Karl H.: Die Errichtung der bernischen Landeshoheit über den Oberaargau. In: Archiv des Historischen Vereins des Kantons Bern 53/1969 (mit einem Überblick über den damaligen Forschungsstand, 343–350); Glauser, Fritz: Frühe Landeshoheit und Landvogteigrenzen im Kanton Luzern. In: Luzerner Historische Veröffentlichungen 7/1977; Bickel, August: Willisau. In: Luzerner Historische Veröffentlichungen 15/1 und 2/1982.

⁴ Dubler, Anne-Marie (Bearb.): Das Recht der Landschaft Emmental. In: Sammlung Schweizerischer Rechtsquellen, Die Rechtsquellen des Kantons Bern II/8 (1 und 2). Aarau 1991. Band 2 mit der Hist. Karte des Emmentals.

- 5 Die sonst vorzügliche Studie von Glauser, Fritz: Frühe Landeshoheit, 36, wich ausgerechnet an dieser kritischen Stelle auf einen kurzen Hinweis aus mit der irrigen Bemerkung, dass «das Schangnau geteilt und Marbach samt Schärli und Wissenbach abgetrennt» zu Luzern gekommen seien. Zu korrigieren wäre das Register in RQ Bern III, das Weissenbach im Aargau lokalisiert.
- 6 Edition der Offnung: RQ Bern III, 303 Nr. 106e. Zitat nach Rennefahrt, Rezension von Gassers Landeshoheit (publiziert in Göttingische gelehrte Anzeigen 7, 1932, 271). – Zum Begriff Offnung: In unserem Sprachraum ist ausschliesslich der Begriff «Offnung» mit dem Verb «offnen» quellenmässig belegt, wobei «Weistum» durch die deutsche rechtsgeschichtliche Literatur bekannter ist. Beide Begriffe bedeuten «Aufzeichnung von Gewohnheitsrecht in Form von Rechts- und Urteilssprüchen» (Idiotikon. Bd. 1, 115).
- 7 Daran, dass landesgeschichtliche Fragen ohne Blick auf die Karte angegangen werden, kränken nicht wenige rechtsgeschichtliche Untersuchungen. So enttäuschen denn auch die rein rechtsgeschichtlichen Studien, die sich mit diesem Problem in erster Linie hätten auseinandersetzen müssen: Rennefahrt: Ämter Burgdorf und Landshut, 105–228 (betrifft den nordwestlichen Grenzabschnitt); Werder, Ernst: Einleitung zur Edition der Rechtsquellen des Landgerichts Konolfingen, bes. Kap. IV. Die Marchen des Landgerichts Konolfingen LVIf. (westlicher Grenzabschnitt). Häusler: Emmental I, 1–184, bietet eine vorsichtige Darstellung, ohne die Einzelheiten zu verfolgen. Einsicht in die Nordgrenze bekundeten Kasser, Paul: Geschichte des Amts und des Schlosses Aarwangen. In: Archiv des Historischen Vereins 19/1908, 102f., und Flatt: Landeshoheit, 72f., allerdings ohne speziell auf die Landgerichtsgrenze einzugehen. Ferner zur Grenzfrage: Laedrach, Kloster Trub, 107 (Truber Grenzabschnitt); Schaffer, Luzernische Territorialpolitik; Glauser: Frühe Landeshoheit und Siegrist: Die spätmittelalterlichen Pfarreien des Kantons Luzern, beide Studien in Luzerner Historische Veröffentlichungen 7/1977, 36, 136, 153.
- 8 Dazu siehe unten Anhang «Die administrative und gerichtliche Einteilung des oberen und mittleren Emmentals».
- 9 Einleitung zur Rechtsquellenedition RQ Emmental.
- 10 Zum Untersuchungsgebiet siehe oben Beitrag 1, 21.
- 11 Häusler: Emmental I, 95–101.; siehe unten Beitrag 5, 158.
- 12 Offnen: darlegen, offenbar machen. Darstellung der verschiedenen Transaktionen um das Landgericht Ranflüh und der Rechtslage bei Häusler: Emmental I, 25–31. Die Umschreibung des Landgerichts von 1387: *Item das Emmental mit allen gerichtten ze Wisbach und ze Ranfluo, da man auch über das pluot ze richten hat* (Thommen, Rudolf: Urkunden zur Schweizer Geschichte aus österreichischen Archiven II, Nr. 220).
- 13 Offnung von 1400 in RQ Bern III, 303 Nr. 106e. Vertrag von 1392 in RQ Bern III, 298 Nr. 106a, Ziff. 3. Die Offnungen der benachbarten Landgerichte in RQ Bern III, 412ff. Nr. 127k.
- 14 Zitiert nach dem Original im Staatsarchiv Bern, F. Trachselwald; Druck: RQ Bern III, 303 Nr. 106e, Ziff. 2.
- 15 Die Bedeutung der Grenzbeschreibung beweisen die zahlreichen Abschriften: Erstmals 1410 Feb. 17 (RQ Bern III, 313 Nr. 106h, Bem. 8 mit falscher Datierung); 1467 Feb. 18 als Vidimus (StABE, F. Trachselwald sub 1400 März 15). Die Urbare von Trachselwald von 1531, 1569 und 1626 enthalten die Grenzbeschreibungen von Ranflüh (1400) und Schangnau (1379/80); neue Beschreibungen betreffen nur strittige Abschnitte (z. B. 1571 und 1607/1609 die Gerichtsmarken gegen Sumiswald und Dürrenroth).
- 16 RQ Konolfingen 19 Nr. 13, Ziff. 2; Häusler: Emmental I, 111f.
- 17 Das Entlebuch entsprach dem Inneren Amt Wolhusen mit der Inneren Burg über dem Flecken Wolhusen-Markt als Verwaltungssitz (Schaffer, Luzernische Territorialpolitik, 1, 128).
- 18 RQ Emmental Nr. 10; Gesamtedition: Maag, Rudolf; Schweizer, Paul; Glättli, Walther (Hg.): Das Habsburgische Urbar. In: Quellen zur Schweizer Geschichte 14 und 15 (1+2), Basel 1894–1904.
- 19 RQ Bern IV, 67 Nr. 140i; 1069 Nr. 199c; RQ Emmental Nr. 88 mit Bemerkungen.
- 20 Lokalisierung: Hof Grunholz, Gde Eriswil. Anliker: Die Wagenden Studen bei Eriswil. In: Berner Zschr. für Geschichte und Heimatkunde 3/1975, 42–60.
- 21 RQ Bern III, 412 Nr. 127k, Ziff. 2. Rennefahrt: Ämter Burgdorf und Landshut, 136f.
- 22 Zu diesem sonst wenig belegten kiburgischen Amt Egerden s. Flatt: Landeshoheit, 104–107.

- 23 Diese Grenzführung verzeichnet auch die Öffnung des Freiamts Willisau von 1408: [...] *von Entzefflu, als der sne her in smiltzt, herab zu den zwei tannen ob Eriswile, die man nempt ze den Wagenden Studen, dannan hin an den Hennenbühl, dannan hin in das Eschebechli, das Eschebechli ab in den Ibach, von dem Ibach gen Schönentüllen [...]* (Segesser, Philipp Anton von: Rechtsgeschichte der Stadt und Republik Luzern I, 624f.); s. auch die kartografische Darstellung bei Bickel, Willisau I, 103. Das Grenzstück Hennenbühl (Hambühl)–Äschenbächlein gab 1726 nochmals Anlass zu Auseinandersetzungen zwischen Bern und Luzern (RQ Emmental Nr. 88b, Bem. 6).
- 24 Kauf des Amts Grasswil und der Niedergerichte Heimiswil, Inkwil und Bickigen vom 10. März 1402 (Dubler, Anne-Marie [Bearb.]: Die Rechtsquellen der Stadt Burgdorf und ihrer Herrschaften und des Schultheißenamts Burgdorf. In: SSRQ Bern II/9, Nr. 240). Rennefahrt: Ämter Burgdorf und Landshut II, 121f.; Heimiswil: Heimatbuch einer bernischen Landgemeinde. Hg. von der Lehrerschaft, [Heimiswil] 1967.
- 25 Die Schlussfolgerung Rennefahrts, Ämter Burgdorf und Landshut, 136f., «daß diese [Orte Hasle und Oberburg] schon während des Kyburgerkrieges an Bern gefallen waren», also schon 1383/84, ist nicht zu beweisen. Häusler: Emmental I, 14, weist darauf, dass Graf Berchtold von Kiburg und seine Brüder 1387 ihren Anteil am Gericht Hasle und Oberburg und das Gericht vor der Stadt Burgdorf mit allen Dingstätten an Herzog Albrecht von Österreich übergeben haben (Thommen: Urkunden aus österreichischen Archiven, 211ff., Nr. 220); sonst ist nichts überliefert.
- 26 Zum Burgdorfer Ausburgerbezirk gehörten auch Affoltern und Dürrenroth, dazu siehe unten Beitrag 3, Abbildung 5.
- 27 In den Zeugenlisten von Öffnungen usw. werden die wichtigen Leute mit Namen mit oder ohne Herkunftsort aufgeführt; die meisten fallen allerdings unter die Pauschale *und ander lüten vil*. Obschon die Teilnahme am Landgericht für jeden Aufgebotenen obligatorisch war, kamen Leute ihrer Pflicht oft nicht nach. Immerhin dürfte man auf eine gewisse Repräsentation der einzelnen Niedergerichtskreise durch lokal einflussreiche Männer geschaut haben, was mit sich brachte, dass oft über Jahre hinweg die gleichen Leute ihren Bezirk vertraten. Dazu gehörten etwa die Langnauer Hans/Hensli Schacher, Hans Steiung und Welti Schmit (1430/1440).– Besonders gut belegt sind die Landtage von 1430 und 1469 (Landgerichtsverfahren, RQ Emmental Nr. 55 und 87) sowie von 1440, 1456 und 1465 Juli 18 (Öffnungen, RQ Emmental Nr. 66; RQ Bern IV 92ff. Nr. 144b und c mit falscher Datierung auf 1464 Juli 26).
- 28 Peter Hauswirt und Peter Hans 1456; Hensli von Riffershäusern 1465; Peter Thalmann 1469.
- 29 N. Farnegger, Amtmann, 1456; der Ammann von O. 1469.
- 30 Clewi Meyer.
- 31 *Und aber die hohen gerichte zuo Heymiswil mit allen sachen, den hohen gerichten gehörende, [...] in unser herschaft gán Trachselwald als von alter har von hin dienen;* der Anlass war die Anerkennung der bernischen Oberhoheit über die Burgdorfer Niedergerichte durch Burgdorf (RQ Burgdorf, Nr. 260); siehe unten Beitrag 3, 110.
- 32 Offiziell wurde Wynigen 1502 aus der Vogteiverwaltung Wangen herausgelöst und dem Schultheissenamt Burgdorf unterstellt (RQ Burgdorf, Nr. 464), Kirchberg und Alchenflüh bereits 1471 (RQ Burgdorf, Nr. 457).
- 33 Am wichtigen Ranflüher Landtag von 1519 waren weder Vertreter aus Heimiswil, Hasle und Oberburg, noch auch aus Affoltern und Dürrenroth anwesend (RQ Emmental Nr. 146).
- 34 StABE, F. Burgdorf, Urk. von 1525 Januar 21.
- 35 RQ Bern IV, 184, Bem. 3.
- 36 RQ Burgdorf II/9, Nr. 487, Ziff. 2, Ende.
- 37 Entscheid von 1526 (RQ Burgdorf Nr. 483); Militärorganisation von 1519 (RQ Emmental Nr. 146).
- 38 RQ Emmental Nr. 269.
- 39 Entscheid von 1635 mit Nachtrag von 1654 (RQ Emmental Nr. 307).
- 40 Hiezu die Beispiele bei Gasser, Landeshoheit, 226–230, 242.
- 41 Kirchgemeinden Hasle (Dorfkern, Höfe, Weiler), Lützelflüh (2 Exklaven im Emmenviertel), Oberburg (3 Höfe), Vechigen (2 Höfe) und Walkringen (mittleres Bigental); RQ Emmental, Historische Karte des Emmentals.
- 42 RQ Konolfingen, Einleitung XXIV; siehe auch Fontes II und III, Register.
- 43 Zur Kirche Biglen gehörten auch die Höfe im Rotkraut, Amt Signau (mit Böschmatt, Berg, Grat, Hasli, Ober-/Nieder-Fuhren, Egg, Schweinbach, Multenweid, Hölzli, Wildsgut), sowie die entfernten Höfe Äschau und

- Horben (Gde Eggiwil); sie zahlten trotz ihrer Umteilung 1542 zur Kirche Signau weiterhin nach Biglen ihre Abgaben (RQ Emmental Nr. 183). Damit lässt sich die These einer «Mutterkirche Biglen» als Teil der Freiherrschaft Signau (Erb, Samuel: Ortsgeschichte Biglen, 1938, 12) nicht vertreten.
- 44 Morgenthaler, Hans: Geschichte des Burger-spitals Bern, 1945; siehe auch Werder, Einleitung zu den RQ Konolfingen, XXVI.
- 45 Der spätere Schultheiss Niklaus von Scharnachtal (reg. alternierend 1463–1476) datierte diese Verkäufe im Nachhinein mit dem Hinweis, *diewyl dannocht die herrschaft Brandis [in] minen handen gestanden*, vielleicht als von Bern beauftragter Verwalter (OSprB. F 103). Der Ausverkauf unter Bern erklärt den Preissturz, den die Herrschaft von einem Kaufvertrag zum andern erlebte: 1447 zahlte Bern 6400 Gulden, 1455 ging der Besitz mit bloss 4150 Gulden an Kaspar von Scharnachtal über (RQ Bern IV, 320 Nr. 163a; StABE, F Trachselwald, Urk. von 1455 Mai 5). Vom Ausverkauf nicht betroffen waren die Wälder bzw. Holznutzungsrechte (Vgl. RQ Emmental Nr. 139 mit der Teilung des Hasli/Nesselbachwalds zwischen den Herrschaften Brandis und Signau, 1516).
- 46 Siehe unten das Kapitel «Die Freiherrschaft Signau und das Amt Röthenbach».
- 47 In den Grenzen des Niedergerichts Ranflüh gab es noch um 1400 drei zusätzliche grundherrliche Gerichte – das Gütergericht in Rüderswil im Besitz der Herren von Schweinsberg auf Wartenstein und des Deutschordenshauses Sumiswald, das Gütergericht des Klosters Trub in Lauperswil und das Ettergericht der Herrschaft Wartenstein in Lauperswil, alle mit geringer Bussenkompetenz von nur 3 Schilling (ß) und darunter (RQ Emmental Nr. 28; RQ Bern III, Nr. 106b, f und g; RQ Emmental Nr. 203a, Bem. 3: das Gütergericht Rüderswil wird ebenfalls als Ettergericht bezeichnet, 1569; siehe dazu Häusler: Emmental I, 91).
- 48 Diese Einbindung wird deutlich aus der ebenfalls 1400 erfolgten Beschreibung der Niedergerichtsgrenzen von Ranflüh (RQ Bern III, 303 Nr. 106e, § 4 samt Bestätigung von 1410): [...] *den Lengnenbach uf untz zuo dem Gráwenstein, von Gráwenstein uber gen Etlzlißwant, von Etlzlißwant uber gen Landeswile, von Landeswile uber gen Obergoltpach, den Goltpach ab untz in die Emmon [...]* Ätzlischwand gehörte damals samt Niedergericht dem Kloster Trub, Landiswil einem Solothurner Stadtbürger, Obergoldbach noch zur Freiherrschaft Brandis.
- 49 RQ Konolfingen 25 Nr. 16.
- 50 Für Obergoldbach Hensli Altshus 1456, 1465 ebenfalls, aber unter Landiswil genannt; für Landiswil 1465 noch Hensli Werchmann (Quellen siehe oben Anm. 27).
- 51 Das Untere Spital kaufte 10 Schuposen usw. von Henman von Spiegelberg, Schultheiss in Solothurn, und seiner Frau Margareth Spins (Burgerbibliothek Bern, Archiv des Burger-spitals, Urk. U 458).
- 52 RQ Konolfingen 25 Nr. 16; Häusler: Emmental I, 119; wenig zutreffend Werder, Einleitung zu den RQ Konolfingen, XXVI.
- 53 Prozesse um Eigenleute und verweigte Twinghühner wurden 1469 und 1471 vor dem Berner Rat ausgetragen (RQ Konolfingen 11, Bem. e, und 44 Nr. 26).
- 54 RQ Konolfingen 116 Nr. 67c.
- 55 Am 19. Februar 1529 wurde von Schultheiss und Rat *das gricht von Biglen gan Signouw gleit* (RQ Bern IV 746 Nr. 191b); siehe auch Gerichtsordnungen des Amtes Signau von 1547, RQ Konolfingen 183 Nr. 91, besonders 191, Anm. 20; RQ Emmental Nr. 160b.
- 56 Ein für die Verwaltung verfasstes Nachschlagewerk, nach Verwaltungseinheiten (Landvogteien, Niedergerichte, Kirchgemeinden) gegliedert und mit Auskünften über die politische Verfassung, die topografischen Verhältnisse und mit Verzeichnissen der Dörfer, Weiler und Höfe nach Kirchgemeinden (siehe RQ Emmental, Einleitung).
- 57 RQ Bern III, 344 Nr. 114; zur frühen Geschichte der Freiherrschaft und der Freiherren von Signau siehe Häusler: Emmental I, 15ff.
- 58 Erneute Bestätigung der hohen und niederen Gerichtsbarkeit der Herrschaft Signau durch Bern vom 13. April 1489 (RQ Emmental Nr. 108).
- 59 Die Freiherrschaft war zwischen 1363 und ihrer Verpfändung (1377) bzw. ihrem Verkauf an Bern (1399) in kiburgischer Hand, das Landgericht Ranflüh ab ungefähr 1314 nach der Belehnung durch Österreich bis zum Verkauf 1387 an Österreich nach dem verlorenen Burgdorfer Krieg (Häusler: Emmental I, 3 und 25f. mit Literatur; Flatt: Landeshoheit, 70). Der wahrscheinlichste Zeitpunkt für eine Ausstattung der Freiherrschaft mit den Hochgerichtsrechten dürfte zwischen 1363 und 1377 (Verpfändung der Herrschaft) gewesen sein.

- ⁶⁰ Die Zelle Röthenbach wird 1148 urkundlich bereits als Filiale des Cluniazenserklosters Rüeggisberg bezeichnet; in grund- und gerichtsherrlichen Belangen versicherte sich der Prior zumindest im 14. Jh. der Rücken- deckung der Herren von Signau (RQ Emmen- tal Nr. 14; Häusler: Emmental I, 64f.; Derselbe: Aus der Geschichte Röthenbachs, 1966). In diesem Gebiet gab es aber auch Grund- und Gerichtsbesitz der Herren von Schweinsberg mit der Burgstelle Schweinsberg/Schweiss- berg-Mutten und Höfen, die um 1530 bereits ohne grundherrschaftliche Lasten waren (Signau-Urbare 1 und 3), wobei allerdings nicht bekannt ist, ob es sich je um eine eigentliche Herrschaft gehandelt hat. Vgl. RQ Emmental Nr. 60 (die 7 «freien» Höfe im Eggiwil, 1372), Nr. 67 (Signau und Schweiss- berg. Getrennte Weidrechte, 1441).
- ⁶¹ Häusler: Emmental I, 16ff.; Flatt: Landes- hoheit, 123f. Die Freiherrschaft Signau war in diesem Gebiet eine Grundbesitzerin unter andern, möglicherweise die wichtigste, s. a. unten Anm. 77. Handänderungen zeigen, dass es nach Bern abgewanderte begüterte Bowiler gab: Niklaus Bühler, Burger in Bern, verkaufte 1334/35 4 Schuposen (Fontes VI, Nr. 97 und 228). Das Niedere Spital in Bern wurde in den 1340er-/1350er-Jahren Hofbe- sitzer durch Schenkungen (Fontes VII, 629 Nr. 656; VIII, Nr. 1351 und 1352).
- ⁶² Quellen zu den Signauer Burgen: Signau- Urbar I (1530) und 3 (1547); RQ Bern IV, 745, Zeile 25ff.; zu den Burgstellen siehe Schweizer, Jürg: Kunstführer Emmental. Bern 1982, 18 und 144. Nach der Übernahme der Herrschaft durch Bern 1529 fand der grosse Ausverkauf der Signauer «Burgbetriebe» statt, zuerst die Alpen (Kapf, Netschbühl, Winterseite), dann das «Grosswirthshaus» 1534, weil es schwierig zu verleihen war (Urbare 1547). Der Kaufpreis für die Herrschaft war hoch, auch musste Bern das baufällige Schloss renovieren, sodass dieser Erlös willkommen war.
- ⁶³ Einmal mehr hatte das verschuldete Grafen- haus Kiburg zur Verpfändung greifen müssen: Es versetzte den Signauer Kirchensatz samt Kirchengütern dem Thuner Mathis Bokess (RQ Bern III, Nr. 114 a und b); Johans von Büren kaufte den Kirchensatz ab 1402 offen- bar von Thüring von Schweinsberg zurück (Signau-Urbare 3, fol. 7).
- ⁶⁴ Verkaufsurkunde von 1376 Sept. 1 (Fontes IX, Nr. 1048). Neben Riffersegg und Müliselden (Mühleseilen) wird ein *gut zu Ruegsowe* vermerkt, mit aller Wahrscheinlichkeit eine Verschreibung für das benachbarte «Rüeg- segg». Im Vertrag figurierte auch eine einzel- ne Matte in Zäziwil.
- ⁶⁵ Zur Wald- und Allmendgemeinde Steinen siehe Nutzungsordnung 1564/1601; Teilung in eine Äussere und Innere (Nutzungs-) Gemeinde 1691 (RQ Emmental A4, 11, 23), desgleichen die davon getrennte Gemein- schaft der Nachbargemeinden von Bowil bis Zäziwil (RQ Emmental A mehrere Nummern). Interessanterweise trifft man «Steiner» dann im 15. Jh. auch am Landgericht Konolfingen (s. unten Anm. 78).
- ⁶⁶ Die älteste Grenzbeschreibung in diesem Raum fand 1530 durch Bern statt; gestützt auf die Grenzen der Herrschaft unter dem Ver- käufer; sie betrafen das, was nachmals das Niedergericht Signau darstellte, und waren ohne Erwähnung der Blutgerichtsgrenze (Signau-Urbare 1 und 3). Häuslers Historische Karte des Emmentals gibt den Grenzverlauf nach der Beschreibung des Regionenbuchs wieder. Unzutreffend Werder, Einleitung zu den RQ Konolfingen LX. Die Lage des Schlos- ses Neu-Signau spielte erst wieder eine Rolle, als die alte Blutgerichtsgrenze 1798 zur Amts- grenze zwischen den neuen Amtsbezirken Konolfingen und Signau wurde; die nun exterritoriale Lage des Amtssitzes war mit ein Grund, diesen definitiv ins Bevölkerungs- zentrum Langnau zu verlegen.
- ⁶⁷ Einleitung zum Signau-Urbare 3 (1547), fol. 1: [...] *das ampt und gericht Røetembach [...], auch das gericht Biglenn [...] darzu gelegt und also zuo einer vogtye gemacht habennt [...]*
- ⁶⁸ RQ Bern III, 344 Nr. 114 a und b.
- ⁶⁹ Da Bern Schirmherr des Cluniazenserklosters Rüeggisberg war, unterstand ihm indirekt auch die Filiale Röthenbach. Zur archaischen Rechtssituation in der Herrschaft des Priorats siehe RQ Emmental Nr. 14 (1357) und Nr. 52 und 53 (1428) und Häusler: Emmental I, 64ff.
- ⁷⁰ RQ Emmental Nr. 30; die ausserhalb liegen- den Gebiete gehörten damals noch zum Kirchspiel Steffisburg (Fontes VIII, 120 Nr. 315; Häusler: Emmental I, 67). Auch die Westgrenze bei Staufeu dürfte nicht den Verlauf gehabt haben, wie ihn die Historische Karte für die nachreformatorische Zeit wiedergibt.
- ⁷¹ Es ist anzunehmen, dass diese Zuweisung von Bern bereits 1399 oder kurz danach gemacht wurde, weil eine spätere Zusammen- legung wohl eher die Chance gehabt hätte,

einen schriftlichen Hinweis zu bekommen. Denkbar ist, dass Bern ebenfalls wie in Biglen über das Niedere Spital, das im 14. Jh. Güter und Rechte kaufte und geschenkt erhielt, zu diesen westlichen Niedergerichten gekommen ist.

⁷² RQ Emmental Nr. 31.

⁷³ *Die von Rœtenbach habend sich erbotten, minen herren das gericht und den kilchensatz übergeben [?] wellind* (RQ Emmental Nr. 31c).

⁷⁴ Für Vergehen im Bereich der Frevelgerichtsbarkeit wurden die Röthenbacher «nach altem Brauch» mit 3 Schilling gebüsst; ausserhalb der Gotteshausmark kostete dasselbe Vergehen 30 Schilling (Gerichtsordnung von 1547 in: RQ Konolfingen 190, Ziff. 43–44. RQ Emmental Nr. 160; StABE, Signau-Urbar 3, 1547; RQ Emmental Nr. 189, Anm. 2).

⁷⁵ Fontes VII, 730 Nr. 30, VI 113 Nr. 122.

⁷⁶ Wie Häusler (Emmental I, 20) argumentiert; immerhin müsste bei einer solchen Erklärung die 1377 gelöste Pfandsomme (300 Gulden) in Betracht gezogen werden (RQ Bern III, 344 Nr. 114a; Fontes X, 500, Z. 23ff.). – Zum Kaufpreis: Die Westausdehnung war zwar flächenmässig etwas kleiner als das abgetrennte Signau-Süd, war diesem aber zu jenem Zeitpunkt wirtschaftlich und siedlungsmässig überlegen, was den so viel höheren Verkaufspreis rechtfertigen würde.

⁷⁷ *Wie sine vorderen, die von Büren, von inen vor vil jaren die herrschaft Signouw erkouft, wie die herren von Signow die ingehept und besessen hettend, allein etwas kleins vorbehalten sampt dem gricht von Rœtenbach, wie inen das kund were [...]* (Fricker, Thüring: Twingherrenstreit. In: Quellen zur Schw. Geschichte 1, Basel 1877, 62).

⁷⁸ Übereinstimmend fungierten als Zeugen im Signauer Gericht und vor dem Landgericht Konolfingen:

Quellen:

1) RQ Konolfingen 22, Nr. 13: Beschreibung der Landgerichtsgrenze, 1409.

2) RQ Emmental Nr. 35: Herrschaft Signau, Landgarben, 1414.

3) RQ Emmental Nr. 36: Herrschaft Signau, Maulvieh, 1414.

4) RQ Konolfingen 26 Nr. 18: Landtag in Konolfingen, 1426.

5) RQ Emmental Nr. 30: 1404 Heini Hirsenegger ab der Rotkrut (Gericht Signau).

⁷⁹ Neben Vertretern aus den Höfen des alten Gerichtsteils auch solche aus dem neuen Gerichtsteil: RQ Emmental Nr. 54, 1428 Henslin Schnider von Bönwil (Bowil); Nr. 111: 1492 Hans Schnider von Arni als Fürsprecher, Andreas Bürgi von Arni, Hans Sigrest von Rüteneu; Nr. 139: 1516 Schnider als Amtmann. Auf die Westausdehnung weisen auch die Aussönderung der sich überschneidenden Rechte im Hasli- und Nesselbachwald (dieser vermutlich im Gebiet von Arni?) zwischen den Herrschaften Brandis und Signau, 1516 (RQ Emmental Nr. 139); die Höfe Mühleseilen aus der «Herrschaft Röthenbach» schwendeten unerlaubt im Gebiet der Winterseite und Brüegg (Gemeinde Bowil) und hatten damit dem Herrn zu Signau *in das sin griffen*, 1520 (RQ Emmental Nr. 150). Die Winterseite wird 1530 allerdings unter die Eigengüter des Schlosses gezählt (Signau-Urbar 1, 1530). Grenzbeschreibung von 1530 (Signau-Urbar 1).

⁸⁰ Die West- und Osthälfte unterschieden sich auch in den Herrschaftsabgaben: Die Untertanen der westlichen Hälfte leisteten die Weibelgarbe (jährlich je eine Korn- und Hafergarbe an die Entlohnung des Weibels, Ablösung 1542), die der östlichen die Landgarbe (die 9. Garbe an die Herrschaft als Allmendsteuer für alle, die mit Pflug oder Haue dort anbauen [Signau-Urbar 1, 1530, 25]). Zu diesen Abgaben siehe RQ Bern IV, 745, Zeile 39; RQ Emmental Nr. 35 und Nr. 93.

1409 (1)	1414 (2)	1414 (3)	1426 (4)
Welti Suter v. Steinen		Welti Suters v. Steinen	
Niggli Suter	Nicli Steiner		Niklin Steiner
Uoli Kemper	Uoli Kemper	Uoli Kemper	Uoli Kempter
Heini Hirsenegger (5)		Heinrich Hirsenegger	
			Hensli von Müliselden
			Clewi von Diepoltzwil

- ⁸¹ Häusler: Emmental I, 10f.; Laedrach: Kloster Trub. Das Wettrennen zwischen Bern und Luzern beim Aufbau ihrer Territorialherrschaften – Bern nach Osten, Luzern nach Westen – fand nicht nur südlich am Napf, sondern auch nördlich um Willisau statt (Bickel, Willisau I, 460–491).
- ⁸² Zwischen 1417 und 1462 ergingen 15 Urteile um Belange der Klosterherrschaft Trub, bei denen Bern Einfluss nehmen konnte, 2 fanden vor dem Berner Rat statt (RQ Emmental Nr. 38, 59), 6 unter dem Vorsitz des Landvogts von Trachselwald (Nr. 46, 57, 64, 70–72) und 7 unter dem Vorsitz des Kastvogts, Junker Wolfhart von Brandis (Nr. 37, 47) bzw. dessen Nachfolger Kaspar von Scharnachtal (Nr. 62, 76–79).
- ⁸³ Das Niedergericht gehörte bis 1389 Burkart von Sumiswald, der nach dem Burgdorfer Krieg in Bern das Burgrecht nahm, von 1389 bis 1420 dem einheimischen Jost zem Wald und nach ihm seinem Sohn Kueni, beide bernische Ausburger (RQ Emmental Nr. 22–24; RQ Bern IV, 79 Nr. 141).
- ⁸⁴ Trub 1371, 1417, um 1460, 1465 (RQ Emmental Nr. 17), Schangnau 1379 und 1389 (RQ Emmental Nr. 22 und 23).
- ⁸⁵ Die Truber Grenze lief über Scheidegg, Hostöss (Hochwacht), Hohwürz *und deshin an daz gerichte ze Wissenbach und gan Martbach all eggen ufhin, als die wasser und der schne har wider in die Ilfis fliessent, und deshin in den Kenelbach* (gemeint war Hämelbach; RQ Emmental Nr. 17); da das Gericht Weissenbach innerhalb des Hochgerichts Ranflüh lag, musste sich seine Ostgrenze mit jener der Blutgerichtsgrenze decken.
- ⁸⁶ Neuedition der einschlägigen Offizien des Urbars in RQ Emmental Nr. 10 mit Kommentar zur Datierung auf 1306.
- ⁸⁷ *Dûb* stand für unehrliche, todeswürdige Verbrechen, *vrefel* für die mit Geldbussen sühnbaren ehrlichen. Mit den verfassungsgeschichtlichen Begriffen und Inhalten des Habsburgischen Urbars setzte sich Bickel: Willisau, I, 27–31, im benachbarten Raum Willisau auseinander.
- ⁸⁸ Zur Kanzelgerichtsbarkeit und ihrer weiteren Entwicklung in der Herrschaft Wolhusen s. Bickel: Willisau I, 54–61. Im Emmental ist nur das Kanzelgericht in Langnau überliefert (RQ Emmental Nr. 32, 1406), das evtl. erst unter habsburgischem Einfluss nach dem Kauf der Herrschaft Spitzenberg entstanden ist. Wohl in Konkurrenz zu den hier bestehenden Niedergerichten erfuhr das Langnauer Kanzelgericht keine weitere Entwicklung, sondern ging nach 1406 ein.
- ⁸⁹ Fontes II, 61 Nr. 47; RQ Emmental Nr. 2 mit Kommentaren: Die Identifizierung des Ortes Ascoldesbach mit Escholzmatz durch den ehem. Aargauer Staatsarchivar Jean Jacques Siegrist (Siegrist: Spätmittelalterliche Pfarreien, 136f.) wird durch die Forschungen der Dialektologin Erika Waser (Waser, Erika: Die Entlebucher Namenlandschaft. In: Luzerner Historische Veröffentlichungen 23/1988, 130–133) und meine nunmehrigen Ausführungen unterstützt. Die Kongruenz von Grund-, Gerichts- und Kirchenherrschaft blieb im hügeligen Emmental nur in den Herrschaften Sumiswald und Trub erhalten, weil sich da an den Herrschaftsverhältnissen nichts änderte.
- ⁹⁰ Siegrist: Spätmittelalterliche Pfarreien, 118 und Karte 15.
- ⁹¹ Walter von Aarwangen war sowohl Inhaber des Kirchensatzes Langnau wie auch der Höfe Niederlügen, die er dem Kloster Trub teils schenkte, teils verkaufte, 1276 (Fontes III, 176 Nr. 182–184). Die Tellbücher der Stadt Bern (ed. Welti, 1896, 134) verzeichnen unter der Pfarrei Lauperswil den Bernburger Stadelmann am Scherling. Eine Untersuchung der kirchlichen Verhältnisse fehlt für Langnau (Niederlügen) und Lauperswil (Schärlig).
- ⁹² Historischer Atlas 21, 24, 25; Flatt: Errichtung der Landeshoheit, 22; 360f.
- ⁹³ Zur Abrundung der Situation: Im nördlichen Napfgebiet gebot Habsburg ab dem letzten Viertel des 11. Jh. als Inhaber von Freiamt und Grafschaft Willisau (Bickel: Willisau I, 80ff.; 119ff.).
- ⁹⁴ Der Verkauf von Escholzmatz ist nicht belegt. Käufer war Ritter Berchtold von Thorberg, Pfandinhaber des Inneren Amts Wolhusen und damit der erste Interessent an der Ausdehnung des Amts. Zum möglichen Verkaufstermin: Die Kommende dürfte Escholzmatz erst abgestossen haben, als sie mit Dürrenroth einen Realersatz hatte, also frühestens Ende 1312 (s. unten Anm. 146), sicher aber vor 1341, als Ritter von Thorberg Hof und Kirchensatz zu Escholzmatz, *der min recht eigen was*, weiter an die Rust von Wolhusen verkaufte (Siegrist: Spätmittelalterliche Pfarreien, 136f.).
- ⁹⁵ Der Gedanke, dass es sich bei dieser wolhusisch-habsburgischen Hochgerichtsbarkeit in Escholzmatz nicht auch, wie im Falle von

Trub, nur um eine partielle gehandelt hat, ist immerhin nicht ganz von der Hand zu weisen.

⁹⁶ Zum Vergleich die unterschiedliche Gerichtsbarkeit über Freie und Eigenleute in der benachbarten Grafschaft Willisau (Bickel: Willisau I, 80ff.).

⁹⁷ 1436 gaben Bern und Luzern zu Protokoll, dass Bern einst 70 bis 80 Ausburger im Entlebuch und in der Grafschaft Willisau, Luzern *ettwie vil burger* in Langnau und um die Berge gehabt habe, denen vormals noch nachgejagt worden war (RQ Bern IV, Nr. 140d, Ziff. 2).

⁹⁸ RQ Bern IV 39, Bem. 2 und 3. – Ein ähnliches Bild bietet sich schon 35 Jahre früher: Nach dem Aufstand des Landes Entlebuch gegen Peter von Thorberg schwor am 19. Juli 1382 eine Delegation der Entlebucher am freien Landgericht zu Buchen (Willisau) Urfehde; darunter waren auch Vertreter aus Escholzmatt und Trub, wohl die habsburgischen Eigenleute (Archiv für schweiz. Geschichte 17/1871, 60 Nr. 26). Spätere Zeugenaussagen bezeugen, dass Steuern und Tellen von den Eigenleuten auch im Gebiet der Nachbarrherrschaft erhoben wurden (RQ Bern IV, 56 Nr. 140d, Bem. 1).

⁹⁹ Noch vor der Erwerbung des Landgerichts Ranflüh setzten 1406 erste bernisch-luzernische Verhandlungen ein mit dem Ziel, ein Übereinkommen zu schaffen, das ein baldiges Aneinanderstossen ihrer Herrschaftsgebiete in Frieden ermögliche. Der Vertrag von 1406 enthielt denn auch an erster Stelle ein Schiedsgerichtsverfahren mit den Tagungsorten Huttwil und Signau und dem alten Verbot, jemanden vor geistliche Gerichte zu laden, sowie dem Grundsatz, dass der Beklagte vom Richter seines Wohnorts zu beurteilen sei (Laedrach: Kloster Trub, 99–101; Meyer: Ein vergessener Bundesbrief, 148, Anm. 2).

¹⁰⁰ [...] *Das dien von Lutzern die hohengericht in der kilchhæri ze Escholtzmatt [...] süllent gentzlich beliben und zuogehæren [...]. Aber doch in die twing ze Wissenbach, ze Truob und ze Schangow sprechen si* [die von Luzern] *nit, so verr die von Bern darzuo recht hand* (RQ Bern IV, 34 Nr. 140a).

¹⁰¹ Vgl. unten Anm. 160.

¹⁰² 1420 Kauf des Niedergerichts von der Witwe des letzten Inhabers (RQ Bern IV, 79 Nr. 141).

¹⁰³ RQ Bern IV, 42 Nr. 140c, § 13–19. Diese Regelung wurde später auch andernorts ange-

wandt, so im Staatsvertrag von 1427 zwischen Bern und Solothurn (Gasser: Landeshoheit, 391). Zur Beurteilung des gesamten Vertragswerks, von dem hier nur die für die Grenzfindung wichtigen Artikel berührt sind, s. Laedrach: Kloster Trub, 111–116, und Meyer: Ein vergessener Bundesbrief, 148, Anm. 2. Das Übereinkommen von 1421 basiert auf dem Entwurf des Verkommnisses zwischen Bern und Luzern von 1406 (Druck: Eidg. Absch. I, 118f.).

¹⁰⁴ RQ Emmental Nr. 46 von 1422 Mai 31. Im Gericht Escholzmatt waren es das Lombach- und Schwandachergut (StABE, F. Signau 1422 Spt. 4).

¹⁰⁵ Die Ausburger sollen mit den andern Gerichtsgenossen *dienen und reisen* (StALU Urk. 58/1119; Laedrach: Kloster Trub, 116f., übersah, dass es sich nur um einen Entwurf handelte; dazu s. Meyer: Ein vergessener Bundesbrief, 165, Anm. 1).

¹⁰⁶ Die Regalrechte bezeichnet Rennefahrt (Grundzüge der bernischen Rechtsgeschichte I, 146ff.) im Wesentlichen als Rechte der Landgrafschaften; er gibt wenig spezifische Erläuterungen. Die Aussagen im Prozess zeigen, wie widersprüchlich die Meinungen unter Zeitgenossen (und offenbar auch die Verhältnisse) waren (RQ Bern IV, 58 Nr. 140e). Gemäss den Offnungen der an Ranflüh angrenzenden Landgerichte Murgeten (RQ Bern III, 413, § 8), Zollikofen (RQ Bern III, 416 § 6), Konolfingen (RQ Konolfingen 21 § 8) gehörten diese Regalrechte zum Hochgericht. Es gibt indessen zahlreiche Ausnahmen, siehe etwa Bickel: Willisau, 52 und 78, nennt Hochwaldrechte im Besitz der Pfarrei Willisau.

Zu den Begriffen: Hochwald = Wälder, die meistens dem Inhaber des Hochgerichts gehören, eher in abgelegenen Gebieten (Randzonen, unzugänglichem Berggebiet, nicht Siedlungsraum) liegen und sich von grundherrlichen Rechten oder aus dem königlichen bzw. landesherrlichen Forstregal ableiten; Wildbann = Jagdregal; Hochflug, Vogelflug oder Vederspiel = Vogeljagdregal; das Recht auf die Impen (Bienenschwärme) gehört unter den Hochflug; Fischenz = Fischereirecht; Herrenmähler: Die Twingangehörigen geben *inen* [den Niedergerichtsherren] *von den swenden in den hochwelden herren mal* (RQ Bern IV, 62, Z. 23).

¹⁰⁷ Der älteste Hinweis auf diese Rechtssituation ist der Verkauf von einzelnen Höfen im

- Schangnau mit *federspille, mit gericht, mit twinge, mit banne [...] mit ganzer und voller herrschaft* durch die Geschwister Burkart und Amelya von Sumiswald von 1363 bzw. 1381 mit *twing, ban und vederspil* (Fontes VIII, 492 Nr. 1285 und X, 159 Nr. 301). Verkauf des ganzen Gerichts 1389 als *twing, ban und gerichte, howelde, vederspille und vischetten* (RQ Emmental Nr. 24); Öffnung des Klosters Trub von 1417: *Das des gotzhuses twing und ban, vischentzen und wiltbenn mit vederspil und aller zuo gehoerd anvachen [...]* (RQ Emmental Nr. 37); Bestätigung der Fischereirechte Trubs in der Ilfis, 1418 (RQ Emmental Nr. 38). 1420 kauft Bern Schangnau mit *twing, ban, gerichte in dem Schoengewe mit hochwelden, vischentzen und vederspil [...]* (RQ Bern IV 79 Nr. 141). 1436 schützt Bern das Kloster Trub *bi sinen wildpennen, vischentzen und allen andern irn rechten [...]* (RQ Emmental Nr. 59 mit Vidimus von 1465 sowie Bestätigungen der Jagdrechte von 1511 und 1513).
- 108 Mit ausführlicher, interessanter Argumentation beider Parteien und der Schiedsrichter (RQ Bern IV, 58 Nr. 140e).
- 109 Klage der Leute von *Entlibuoch* im Gericht Weissenbach vor dem Gericht in Escholzmatt (?), dass die Berner nach dem Gerichtsentcheid *da ouch semlich recht meinert ze haben* (StALU, Urk. 140/2055).
- 110 RQ Bern IV, 48 Nr. 140d. In den Zeugenlisten werden die Entlebucher und die Bern zugehörigen Leute gesondert verzeichnet; als «Landleute zu Entlebuch» bezeichneten sich folgende auf Truber Boden lebende Zeugen: Werner zu Brandösch, Uli Schwarzentruher (RQ Emmental Nr. 47 und 62), Peter Imer, Hensli Zimmermann im Breitäbnit (RQ Emmental Nr. 62), Hensli Rigener, Uli in Twären (RQ Emmental Nr. 71). Luzerns Rekurs gegen diesen Entscheid vom 29. Januar 1442 war übrigens erfolglos (Schaffer: Luzernische Territorialpolitik I, 227).
- 111 Aussagen von 1437 vor einem Entlebucher Gericht (StALU, Urk. 140/2055).
- 112 StALU, Urk. 140/2055 (1436).
- 113 Bern argumentierte bei diesem Eingriff mit seiner Funktion als Schirmmacht des Klosters, *wann inen doch dz vorenant erwirdig gotzhuß ze Truob empfolen were von ræmschen kûngen und von keisseren und si helffen zebeschirmen und zebehueten*. Siehe auch RQ Bern IV, 57, Bem. 3.
- 114 RQ Emmental Nr. 70 (1445); Nr. 37 (1467, Vidimus der Urk. von 1417); Nr. 71 (1446); Nr. 77 und 78 (1462 mit Vidimus von 1465); Nr. 84 (1467).
- 115 RQ Emmental Nr. 79.
- 116 Folgende Zeugenlisten markieren ungefähr den Raum des Gerichts Weissenbach: 1347 Verkauf einer Weide (Lehengut Trubs) im Wittenmoos durch die *Stadelknaben am Scherlinge*: Heinrich von Kröschenbrunnen, Peter von Wiggen, Ott von Rossfären (Rossverrich/-ferrich, Gde Marbach, Fontes VII, 279); 1378, Sühneleistung des Totschlägers zu Obergummen: Ausser den Amtleuten zeugen Ulrich Christenberg zu Obergummen (Gummentälchen), Ulrich Wolf von Balmegg (Schärli, Gde Marbach) und Ruedi Burger von Roßfären (Gde Marbach) in RQ Emmental Nr. 21; 1422, Gerichtssitzung zu Weissenbach in Streitfällen um Truber Lehengut. Neben nicht weiter zu lokalisierenden Namen und solchen von Repräsentanten des Klosters aus dem Raum Langnau-Trub stammen folgende Lehenleute des Klosters offenbar aus dem Gericht Weissenbach: Thoman ze Balmegg, Hans Stadelmann (wohl im Schärli wie oben Anm. 91), Peter Wigger, Hensli im Schlatt, Hans im Ritt (?), Peter Imer (?), Trattmann zu Weissenbach, Kueni im Grund auf Gummen (RQ Emmental Nr. 46); ausserhalb des Gerichts wohnhaft: Peter zu Michliswand (Gde Escholzmatt, Vordergraben) und Heini Weibel von Voglischwand (heute Volischwand, Gde Schüpfheim, Kreis Berg).
- 117 Das älteste Trachselwalder Urbar (1432) verzeichnet die folgenden Rechte Berns: *Item von der tafern l lib., lit wueste ze Wissenbach. Ab einer mülistat, lit ze Wissenbach, jerlich iiijß stebler* (StadtA Bern 003, 775 und 774). Hinweise auf den Gerichtsplatz Weissenbach: RQ Emmental Nr. 46 von 1422 Mai 31; RQ Bern IV, 65, Bem. 2, Kundschaft von 1417/1436: Die Leute aus dem Schangnau erfüllten ihre Jagdabgabe-Pflicht während der Jahre 1428–1432 auch etwa zu Schangnau, zu Weissenbach oder Langnau, wohl jeweils an Gerichtssitzungen, weil diese Orte näher als Trachselwald liegen.
- 118 Verkäufer waren Graf Eberhard und Graf Berchtold von Kiburg, Käufer die Bauern Heinrich von Meisenbach und Wernli von Weissenbach (Quellen s. Anm. 168). Ein nach Bern ausgewanderter Bauer verkaufte 1329 seinen Hof *hinden am Scherling* samt Vogtrecht (Fontes V, 720).
- 119 Hinweis darauf, dass der Vogt von Trachselwald 1437 dem Gericht *ze Marbach* vorsass

(StALU, Urk. 140/2055).

- 120 RQ Emmental Nr. k46. An dieser Gerichtssitzung, in der das Kloster Trub sein Keller- oder Lehengericht bestätigen liess, waren somit nur Lehenbauern des Klosters anwesend. Bei aller Vorsicht, welche die Heimweisung von Zeugnennamen verlangt (z. B. tragen Zeugen den Namen ihres Herkunftshofes, bewirtschaften nun aber einen andern, wie Peter zu Gibel auf dem Hof Blapbach), können diese Zeugen (als Landleute zu Entlebuch oder Burger von Bern bezeichnet) wie folgt lokalisiert werden: Aus dem Gericht Weissenbach stammten Peter Wigger, Venner (Entlebuch), Hensli im Schlatt (Entlebuch), Trattmann zu Weißenbach (Entlebuch), Hans Stadelmann (BvBE, auch RQ Emmental Nr. 55), Thomann zu Balmegg (BvBE, auch RQ Emmental Nr. 47), alle im Schärli, Cueni im Grund auf Gummen (Entlebuch) aus dem Gummertälchen; Leute aus der Truber Grundherrschaft bzw. Kirchhöre: Hensli Schacher (BvBE, Inhaber des Hofes Gibel, auch «von Langnau» genannt, zeitweise Funktionär des Klosters, auch in RQ Emmental Nr. 37, 47, 62, 64, 70, 71, 76), Peter zu Gibel auf Blapbach (BvBE, auch RQ Emmental Nr. 37), Ruedi zu Hochstalden (Entlebuch, auch RQ Emmental Nr. 37), Henman Gernans (BvBE, auch RQ Emmental Nr. 47; StALU Urk 140/2055); von Escholz matt: Peter zu Michelschwand (Entlebuch, auch RQ Emmental Nr. 64); von Schüpfheim: Heini Weibel (Entlebuch; zu Voglischwand, s. Anm. 117); nicht zu lokalisieren sind: Hans Steinmann (BvBE), Hechler der Weibel (Entlebuch), Hans im Ritt (Entlebuch), Peter Imer (Entlebuch; auch RQ Emmental Nr. 62).
- 121 1389 musste die Schangnauer Grenze gegen Marbach nach beigelegtem Streit mit den Landleuten von Entlebuch erneut beschrieben werden; die beiden «Entlebucher» Vertreter waren Bruder Uli von Marbach und Welti ob Kilchen (RQ Emmental Nr. 23). Da es bei den Truber Gerichtssitzungen um Grund- und Gerichtsrechte ging, sind am dortigen Gericht meist auch Truber Lehenleute aus dem Gericht Weissenbach dabei, sodass die Berntreuen nur wenig oder nicht überwogen, nämlich 5:3 (RQ Emmental Nr. 62, 65) und 6:6 (Nr. 71), 4:3 (Nr. 72).
- 122 1466/67 entstand zwischen Bern und Luzern ein Streit um die Gerichtsbarkeit des Abts von Trub, veranlasst durch einen Entlebucher, der die Gerichtshoheit des Abtes verhöhnte:

Er gebe nit ein haselnuß umb sin gericht, und sin gewalt mueste sich bald myndren (RQ Emmental Nr. 84, Vorbem.).

Der Gerichtsfall um Anna Schaufelbühl vom Hof Niederlügen von 1436 weist auf gravierende Animositäten zwischen Entlebuchern und Berntreuen in der Bevölkerung. Die Frau wurde zuerst vom Escholz matten Gericht beurteilt, danach zog man den Fall vor den Trachselwalder Vogt in Marbach und wieder zurück nach Escholz matt, wo man auch noch den bernischen Vogt verunglimpfte (StALU, Urk. 140/2055). Die Abneigung gegen das Kloster und dessen lehensrechtliche Forderungen wird auch im 16. Jh. in der Verweigerung von Abgaben manifest (RQ Emmental Nr. 252).

- 123 In den Zeugenlisten um den Mord am Schangnauer Niedergerichtsherrn Kueni zem Wald werden genannt: a) für 1419 Ruedin ze Aebnid, Hans Stadelmann, Bürger zu Bern; b) für 1430 Hans Stadelmann, Jost ab Gummen, Wernli Gummer (RQ Emmental Nr. 55).
- 124 Verkauft wird vor Landvogt und Gericht das Stadelmanns Gut am Schärli, Verkauf von Rechten ab diesem Hof 1454 Nov. 12 und 1464 Dez. 9 (StABE, F. Signau). Taverne und Mühle von 1432 (siehe Anm. 117) erscheinen in der Redaktion von 1460 nicht mehr (StadtA Bern 003).
- 125 StABE, A V 194 (107–153) und 195 (75–104); RQ Bern IV, 72, Bem. 1.
- 126 RQ Bern IV, 67 Nr. 140i.
- 127 RQ Emmental Nr. 89.
- 128 RQ Emmental Nr. 88b, Bemerkungen.
- 129 RQ Emmental Nr. 154.
- 130 Häusler: Emmental I, 46. Flatt: Landeshoheit, 74f., 118ff. Würzler, Hans: Rohrbach. Gericht und Kirchgemeinde. In: Jb. des Oberaargaus 8/1965, 131. Die st.gallische Herrschaft Rohrbach war von der Landgrafschaft eximiert; diese Exemption fiel unter Bern nach der Vereinigung mit der Landvogtei Wangen 1504 dahin.
- 131 Ausser der Gerichtsstätte im Dorf gab es vermutlich eine zweite beim Hof Baumgarten im unteren Wyssachengraben (RQ Emmental Nr. 122d). Auch das Kirchspiel selbst spaltete sich 1455 in zwei Teile, in die zwei Nutzungsgemeinden Dorf Eriswil im Tälchen der Langeten und der «Grabengemeinde» Wyssachen (RQ Emmental Nr. 73). Während Eriswil dem Zelgbau verhaftet blieb, ging die Grabengemeinde zum Feldgrasbau und zur Einzelhof-siedlungsweise über.

- 132 Flatt: Errichtung der Landeshoheit, 119f., 132ff.; Häusler: Emmental I, 32ff.
- 133 Kodifikation des Hofrechts von Herzogenbuchsee, 1407 (RQ Bern III, 402 Nr. 127f.). Im Fall von Huttwil war die Blutgerichtsbarkeit sicher nicht, wie Gasser: Landeshoheit, 241f., meint, durch Rechtsusurpation an die Kiburger gekommen.
- 134 RQ Bern III, 386 Nr. 127; 309 Nr. 106h und i.
- 135 1440 Ueli ze Ried und Hans Schütz; 1456 Klaus Schindler und Hensli Müller; 1465 K. Schindler und Ulman Kuon (RQ Emmental Nr. 66 und Nr. 80).
- 136 1456 Peter Birbom und Hensli Dürrenbach; 1465 Ruedi Walm und H. Dürrenbach (RQ Emmental Nr. 66b).
- 137 RQ Bern IV, 91 Nr. 144a; Häusler: Emmental I, 45–50.
- 138 RQ Bern IV, 381 Nr. 166d.
- 139 RQ Emmental Nr. 122, 127.
- 140 RQ Emmental Nr. 122c und d mit Bemerkungen; Nr. 127a.
- 141 RQ Emmental Nr. 138.
- 142 Ryhiner, Regionenbuch Emmental, 437.
- 143 RQ Emmental Nr. 180.
- 144 Siegrist: Spätmittelalterliche Pfarreien, 136, machte als erster auf diesen Zusammenhang aufmerksam, nachdem Rota auch mit Oberrot, Gde Grosswangen (Quellenwerk zur Entstehung der Schweiz. Eidgenossenschaft I/2, Nr. 124) identifiziert bzw. die Zugehörigkeit zur Kommende Sumiswald mit der Schenkung des noch schwieriger zu deutenden Ascoldesbach von 1125 zu erklären versucht wurde (u. a. Flatt: Errichtung der Landeshoheit, 173; Häusler: Emmental I, 72). Der Name Rota für Dürrenroth war übrigens noch im 14. Jh. üblich (Häusler: Emmental I, 72, Anm. 3).
- 145 RQ Emmental Nr. 11; s. a. Quellenwerk zur Entstehung der schweiz. Eidgenossenschaft I/2, Nr. 643, 644; vgl. Nr. 823, 826, 843.
- 146 Zum möglichen Übergabetermin: Die Kommende Sumiswald muss Dürrenroth zwischen 1312 und 1341 erhalten haben. 1341 hatte Sumiswald jedenfalls die Aussenposition Escholzmatt schon veräussert (siehe oben Anm. 94), was wohl erst nach Erwerbung von Dürrenroth geschehen war. 1371 wird die Kirche Dürrenroth erstmals als Eigentum der Kommende Sumiswald im Liber marcarum aufgeführt (Siegrist: Spätmittelalterliche Pfarreien, 136).
- 147 Grenzbeschreibung von 1421 (RQ Emmental Nr. 44, s. a. Nr. 68 und Häusler: Emmental I, 61f.); zum Benediktinerinnenkloster Rüegsau siehe Tremp-Utz, Kathrin: Rüegsau. In: Helvetia Sacra III Benediktiner, 1 Frühe Klöster, 1912–1933.
- 148 Hier verlief auch die alte Dekanatsgrenze zwischen dem Dekanat Rota und dem von Lützelflüh 1275/1371 (Siegrist: Spätmittelalterliche Pfarreien, Karte 15 im Anhang).
- 149 Die Burg Friesenberg war im 14. Jh. Mittelpunkt der gleichnamigen Herrschaft und ab 1344 in der Hand der Herren von Mattstetten, Ministerialen der Kiburger (Häusler: Emmental I, 42; Flatt: Landeshoheit, 213). Der Hof Glasbach gehörte zur Herrschaft Rohrbach, deren Lehnsträger ab ca. 1363 die Grafen von Kiburg und ab 1370/71 die Grimm von Grünenberg waren (Häusler: Emmental I, 33f., 47; Würzler: Rohrbach, 131). Der Hof Oberglasbach spielte in der Grenzbeschreibung der Herrschaft Rohrbach eine Rolle (StABE, Wangen-Urbare 17 [1531], fol. 168), und Friesenberg lag im Schnittpunkt der Kirchspiele Ursenbach, Wynigen und Affoltern bzw. am Übergang von Dürrenroth nach Wynigen. Beides waren also markante und bekannte Örtlichkeiten.
- 150 Auf die alte Obaraargauer Zugehörigkeit weist u. a., dass Dürrenroth und Affoltern wegen ihren Höfen und Weilern, die zu den Obaraargauer Kirchspielen gehörten, 1587 vom Amt Wangen zu Fuhrdiensten aufgeboden wurden, wobei Verpflichtungen gegenüber dem Amt Trachselwald vorgingen (RQ Bern IV 180 Nr. 151a mit Bemerkungen).
- 151 Häusler: Emmental I, Teil I: Die Errichtung der bernischen Landeshoheit über das Emmental; die Ausnahmen betreffen die magere Dissertation von Laedrach über Trub sowie Türlar, Heinrich: Die Herrschaft Wartenstein. In: Archiv des Historischen Vereins 17/1904. Unbewiesen ist, ob Schweinsberg eine eigenständige Herrschaft war.
- 152 Häusler: Emmental II, 10 (Spitzenberg), s. a. Register.
- 153 RQ Emmental Nr. 10: An Hofnamen werden Urstalden und Multen, heute noch existierende Höfe in unmittelbarer Nachbarschaft der Burg sowie die nicht zu lokalisierenden «Niedern Güter» genannt; Häusler: Dorfmärkte, 20.
- 154 1241/1251 nennt sich Walter [von Aarburg] *de Spicinberg/Spicenberch* (Fontes II, 225, 226, 335 Nr. 309), war also bereits 1241 Lehmann des Klosters Trub, sein Sohn nennt sich 1263 *Lutoldus de Spicenperc*, 1256 und 1274

- de Arburc* (Fontes II, 572 Nr. 533; II, 435 und III, 105); Häusler: Emmental II, 10, Anm. 3, und Dorfmärkte, 17, übersah die Identität der Aarburg-Spitzenberg.
- 155 Der Zeitpunkt des Übergangs an Habsburg dürfte vor 1274 liegen, weil sich Lütold III. von Aarburg nicht mehr von Spitzenberg nennt (Fontes III, 105). Das Habsburgische Urbar verzeichnet zwar den Kauf der Burg (*dû kôft ist für eigen von dem gotzhus von Truob*), jedoch ohne Datum. Ähnlich erwarb Trub die Herrschaft Wartenstein (Gde Lau-perswil) und verkaufte sie später wieder (Fontes III, 361, Nr. 383; 456 Nr. 466; Häusler: Emmental I, 51).
- 156 *Dû herschaft hat óch da twing und ban und richtet dûb und vrefel* (RQ Emmental Nr. 10).
- 157 Im 13. Jh. werden zwei einheimische Grundherrengeschlechter aktenkundig, die Freiherren von Spitzenberg und die kiburgischen Dienstleute von Langnau. In späterer Zeit gab es eine Reihe auswärtiger weltlicher und geistlicher Herren, an erster Stelle Habsburg-Österreich und die im Emmental auch sonst begüterten Grafen von Kiburg sowie die benachbarte Abtei Trub (Häusler: Dorfmärkte, 17ff. u. a. mit der Korrektur bezüglich der Spitzenberg).
- 158 RQ Emmental Nr. 17. Eine ähnliche Verzahnung von Rechten verschiedener Gerichtsherren stellte Bickel, Willisau I, 48, auch für das Gebiet der Pfarrei Willisau am Napf fest, was die habsburgische Verwaltung zwang, ihre Twing- und Bannrechte über einzelne Siedlungen genau zu verzeichnen.
- 159 Die damaligen Amtleute – Schacher für den Kiburger Besitz und das Officium Spitzenberg, Ebnet für die kiburgische Herrschaft Signau – fungierten 1378 in einem Schiedsverfahren als Zeugen: *Uolrich Schâcher von Langnouw, amptman mis herren von Kyburg und miner frouwen von Gruenberg; Uolrich von Ebnet, ouch amptman mis herren von Kyburg* (RQ Emmental Nr. 21). Mit «Frau von Grünenberg» ist Margareta, geb. von Kien, Enkelin Hansens von Aarwangen und Gattin Peters von Grünenberg, gemeint. Hans von Aarwangen war 1337/38 von der Herrschaft Habsburg das Officium Langnau zur Abgeltung von geleisteten Diensten pfandweise überlassen worden; das Pfand war später als Erbe an Margareta übergegangen, wobei bereits 1362 ihr Mann, Peter von Grünenberg, als Österreichs Pfandinhaber genannt ist. Noch um 1380 fungieren die Grünenberg im Pfandregister Habsburg-Österreichs: *Die gueter und den satz hat ouch Henmann von Gruenberg* (Sohn Margaretas) *inne und spricht, er si erb* (Habsburgisches Urbar II, 628).
- 160 Das Habsburgische Urbar lässt gerade im Fall des Officiums Spitzenberg den falschen Eindruck entstehen, dass es sich um eine territorial abgrenzbare «Herrschaft» handelte, weil eben nur habsburgische, nicht aber auch die Rechte der anderen Herren verzeichnet sind (vgl. dazu Bickel: Willisau I, 76f., mit ähnlicher Feststellung für das Gebiet der Pfarrei Willisau am Napf). Da das Landgrafenamt in Burgund im Besitz Habsburgs und die Grafen von Buchegg zwischen 1276 und 1313 nur Lehnsträger Habsburgs waren (Studer Immenhauser: Verwaltung, 228–230; Meyer, Bruno: Habsburg-Laufenburg und Habsburg-Österreich. In: Zschr. für schweiz. Geschichte 1948, 335), liessen sich blutgerichtliche Kompetenzen also leicht auf Spitzberger Besitz übertragen.
- 161 Die Überprüfung des frühesten Truber Urbars (Signau-Urbar Nr. 14 von 1531) nach unterschiedlichen Zinsmodellen der Höfe führte zu keinem überzeugenden Resultat, wobei allerdings zu bedenken ist, dass bis zur Urbaraufnahme immerhin rund 260 Jahre vergangen waren und die langanhaltende Krise der Gutswirtschaft im 15. Jh. wohl auch ihre Spuren hinterlassen hatte.
- 162 Häusler: Emmental I, 83.
- 163 Glauser: Frühe Landeshoheit, 10f.; Schaffer: Luzernische Territorialpolitik I, 177f.
- 164 RQ Emmental Nr. 24. Uli am Ebnet in der Kirchhöre Signau steuert 1395 als Ausburger (Tellrodel, StABE B VII 2472); die Schacher auf dem Hof Gibel, der zum Kirchspiel Langnau und zur Herrschaft Trub gehörte, blieben bis über die Mitte des 15. Jh. in leitender Stellung sowohl im Auftrag des Abts als auch Berns.
- 165 StadtA Bern 003, 776 und 778: *Von einem guet, lit ze Langnouw, het die herschaft erlaest xvß, ist verkæft, hett Peter von Burren verrechnet; dasselbe von einem Gut im Gohl.*
- 166 RQ Bern III, 234, Bem. 11; RQ Burgdorf Nr. 34, Bemerkungen zum Schiedsvertrag vom 4. Januar 1385.
- 167 *Item ze Langnæw von der tafern git man v guldin, und die v guldin hærent nit in die vordren summ* (StadtA Bern, 003, 778, 781, 789; Trachselwald-Urbar I, 1531).
- 168 Dass Lehenbauern die grund- und gerichtsherrlichen Rechte ihrer Güter erwarben, ist

- verschiedentlich belegt, z. B. verkaufte 1346 Graf Eberhard von Kiburg einen Viertel der Vogtei über das Gut zu Meisenbach an seinen Lehenmann Heinrich von M.; vor 1395 verkaufte Graf Berchtold von Kiburg die Vogtei auf dem Hof Nieder-Weissenbach an Wernli von W. (Fontes VII, 222, Nr. 223; StALU, Urk. 58/1112; s. a. oben Anm. 118); Verkauf von einzelnen Höfen im Schangnau *mit federspille, mit gericht, mit twinge, mit banne [...] mit ganzer und voller herrschaft* durch die Geschwister Burkart und Amelya von Sumiswald 1363 und mit *twing, ban und vederspil* 1381 (Fontes VIII, 492 Nr. 1285 und X, 159 Nr. 301); Thüring von Schweinsberg verkaufte 1372 die «sieben freien Höfe» im Eggiwil *mit twing und ban, mit voller herrschafft, so zuo dien selben guottren gehœrett*, dem Bernburger Heinrich Siber (RQ Emmental Nr. 60, Bem. I), der zu unbekanntem Zeitpunkt Güter und Rechte seinen Lehenbauern verkauft haben musste. Die «Verbäuerlichung» der Gerichtsrechte bedeutete, dass diese Höfe innerhalb des nachmaligen Niedergerichts Signau ohne Twinglasten (Futterhafer, Twinghühner, Fuhrdienste zum Schloss) waren (Häusler: Emmental II, 95f.). In grösserem Massstab kauften sich übrigens die Entlebucher 1385 von der Pfandschaft Peters von Thorberg los (Schaffer: Luzernische Territorialpolitik I, 132). Ein ähnlicher Ausverkauf der grundherrlichen Rechte lässt sich auch für die 1408 von Bern erworbene Herrschaft Trachselwald vermuten.
- 169 Im Urbar von 1625 tauchen plötzlich 15 lehensfreie Höfe auf, die vermutlich mit den im Habsburgischen Urbar aufgeführten 15 Höfen mit Schweinsschulter-Abgabe zu identifizieren sind (Signau-Urbau Nr. 17, 1625, Tom. 2; Häusler: Emmental II, 96).
- 170 Neben Sumiswald und Escholzmatte wurde weiterer Besitz ausserhalb der beiden Kirchspiele vergabt (RQ Emmental Nr. 2: Bestätigungen der Schenkung).
- 171 Häusler (Emmental I, 94ff.) meint, dass «wahrscheinlich auch die Freiherren von Sumiswald im späten Siedlungsland im Tal der Grünen diesen hohen Grad gerichtlicher Selbstständigkeit besessen oder ihn im Lauf der Zeit erreicht hätten».
- 172 RQ Emmental Nr. 29. Gasser (Landeshoheit, 296 und 242i) argumentiert umgekehrt, dass sich im 15. Jh. «die Inhaber der Grafschaft das Recht erkämpft hätten, die Schwerverbrecher jederzeit von sich aus festzunehmen», und dass es normal sei, dass die Prækognition im Niedergericht stattfand mit der Auslieferung an den Blutrichter (247), einer These, der Rennefahrt in seiner bereits zitierten Rezension von Gassers Werk (oben Anm. 6) allerdings mit der Feststellung widersprach, dass zum Landfrieden nicht nur das Blutgericht (das Recht zur Exekution), sondern auch der Landfriedensschutz – die Verfolgung des Täters – gehöre. Diese Kompetenzen hatte sich jedenfalls der Inhaber des Landgerichts Ranflüh 1400 festschreiben lassen (RQ Emmental Nr. 28). Die Stadt Bern verlangte 1403 als Schirmherrin der Kommende (RQ Emmental Nr. 29, Art. 6), dass ihr der Hoch- und der Niedergerichtsherr gemeinsam bei allen auf Sumiswalder Territorium Verhafteten die Klagepunkte vorlegen müssten; erst wenn auch Bern die Verhafteten für schuldig befunden hatte, durften sie vor das Landgericht gestellt werden.
- 173 RQ Emmental Nr. 29b.
- 174 Kommentar des Berner Stadtschreibers um 1600: *Nota, daß durch disen brieff die confiscationen dem huß Suomißwald zugeeignet worden, die aber bißhar dem vogt vonn Trachsellwald [...] ohne widersprechen gevelget sind. Darumb diser brieff nit lichtlich herfür gezeigt werden soll, man wölle sich dann solichen rechtens entzüchen* (RQ Emmental Nr. 29a, Bem. 1).
- 175 Beschreibung der Rechte des Hauses Sumiswald, 1572 (RQ Emmental Nr. 224; s. auch Nr. 267). Der nur auf das Niedergericht bezogene Bussenkatalog der Herrschaft Sumiswald von 1539 (RQ Emmental Nr. 179) enthält entsprechend einen Hinweis für den Sumiswalder Amtmann: *Wann aber ein person mitt recht oder sunst verschrüwen wirt, dero sachen so unerlich oder malefitzisch sind, die sol [er] einem vogtt gan Drachselwald überschicken [...]*
- 176 RQ Bern IV, Nr. 140e, 62, Z. 13ff.
- 177 Fontes IX, 5 Nr. 101. RQ Bern IV, 163, Bem. 2. Die Formel *mit gerichten, twingen, bennen* (und ähnlich) bedeutete nichts anderes als die Niedergerichtsbarkeit (so etwa auch für Schangnau 1363, 1389, 1420, vgl. oben Anm. 107), auch im Fall der Herrschaft Sumiswald von 1367, 1441. Häusler (Emmental I, 95) mit richtiger Interpretation der Formel liess sich durch die späteren Gerichtsverhältnisse verwirren.
- 178 Zur Abgrenzung zwischen Hoch- und Blutgerichtsbarkeit siehe Hirsch: Hohe Gerichtsbarkeit, 67f.

- 179 *Und aber in den selben kilchspeln* (des Burgdorfer Ausburgerbezirks) *ettwie menger eygen man, so der zitt dem edeln Wolffharten von Brandis, fryen, zue gehorten, gesessen waren und sint, die im ouch als irem natürlichen herren von ir eigenschafft wegen in allen sachen dienstber warent, ane menglichs intrag. Wond sich aber sid har gemachet und die ding geschikt hant, das die herschaft Brandis mit den eygennen lüten und aller ander herlichkeit zue únsern handen komen ist, ouch wir die selben eygennen lüte von ir bitte und diensten wegen gefryet und semlicher ir eigenschafft lidig gelassen hant, also daz si únser ewigen erbburgen [!] sin wælden und scælden* (Urk. von 1449 Juni 14 im Burgerarchiv Burgdorf). Die Eigennützigkeit bestand darin, dass Bern nur Freie zu Steuern und Militärdienst heranziehen durfte und aus diesem Grund an der Abschaffung der Leibeigenschaft interessiert war (Häusler: Emmental I, 86; Bieler: Die Befreiung der Leibeigenen im Staat Bern im 15. und 16. Jh. In: Archiv des Historischen Vereins 40/1949, 31).
- 180 RQ Emmental Nr. 16d; Regest RQ Bern IV, 324, Bem. 5; siehe auch die französische Notiz zur Urk., 329, Z. 17. Das Fehlen der Obergoldbacher Höfe fällt darum nicht auf, weil sie als Streubesitz ausserhalb der Kernherrschaft in keiner früheren Urkunde erwähnt wurden. Häusler (Emmental I, 86) führt die Nennung der Blutgerichtsbarkeit auf «eine erste ordnende Massnahme der städtischen Verwaltung» zurück, was den Wandel in der Gerichtsbarkeit zwischen 1447 und 1455 unterschätzt.
- 181 RQ Bern IV, 327, Bem. 1.
- 182 Die Montmajor (in den Quellen als Montmayeur, Montmayor u. ä.; hier wie Häusler als Montmajor vereinheitlicht) folgten auf die savoyische Familie von Pesmes: Franz von Montmajor war der Schwiegersohn des 1531 verstorbenen Jakob von Pesmes (RQ Emmental Nr. 178).
- 183 RQ Emmental Nr. 242: Eidbüchlein der Herrschaft Brandis, Eid des Statthalters s. Anm. 2; Bussenkatalog *die hanndt veste von buossen*. Zur Flurgerichtsbarkeit zählen: Art. XV, § 16 und Art. XVI; zur Frevelgerichtsbarkeit: Art. XV, §§ 1–7, 10, 11; zur hohen Gerichtsbarkeit: Art. XV, §§ 8, 9, 12–15. Im Vergleich dazu den nur auf das Niedergericht bezogenen Bussenkatalog der Herrschaft Sumiswald (s. oben Anm. 176).
- 184 RQ Bern IV, 331, Nr. 163d.
- 185 *Und wo er, der herr, [den aufgezählten Bedingungen] nit statt thuen, wennnd mine herren wyter insehenns thuen und villicht die verwaltung zuo iren handen næmen* (RQ Emmental Nr. 178).
- 186 RQ Bern IV, 759f., Nr. 191g.
- 187 RQ Emmental Nr. 366; Häusler: Emmental I, 137.
- 188 1720 wurde die Erneuerung des Galgens nötig (RQ Emmental Nr. 384).
- 189 RQ Emmental Nr. 49.
- 190 Häusler: Emmental I, 137f.; RQ Emmental Nr. 366, Bemerkungen.
- 191 Gasser: Landeshoheit, 187ff., 240ff.
- 192 Gasser (Landeshoheit, 241f.) meint pauschal und ohne nähere Untersuchung, dass Herrschaften die Bestrafung von Schwerverbrechern «gelegentlich selbst an die Hand nahmen» und daraus später einen dauernden Rechtsanspruch ableiteten, was als Usurpation zu bezeichnen wäre.
- 193 RQ Bern IV, 93 Nr. 144c (das Datum ist zu berichtigen: 1465 Juli 18).
- 194 RQ Bern IV, 490 Nr. 172d (das Datum ist zu berichtigen: 1471 Februar 6).
- 195 Mandate betreffend Jagd, Weinsteuern und -preis, Fürkaufsverbote, Harnisch und Wehr, Reislauverbote, Steuerveranlagung (RQ Emmental Nr. 82, 130, 152, 113, 114, 149).
- 196 Von den säkularisierten geistlichen Herrschaften wurde nur das Kloster Trub und vorübergehend (1528–1552) die Herrschaft der Kommende Sumiswald in staatliche Verwaltung übernommen. Die Position der nicht residierenden katholischen Inhaber der Herrschaften Brandis und Sumiswald war nach 1552 geschwächt; beide Herrschaften wurden von bernburgerlichen Amtleuten im Namen der landesabwesenden Herren verwaltet.
- 197 Häusler: Emmental I, 147–158. Derselbe Vorgang lässt sich auch im Nachbarkanton Luzern verfolgen, der ohne «Twinherrenstreit», dennoch mit grosser Konsequenz die «inneren Herren» (u. a. die Stifte Beromünster und Im Hof Luzern) Schritt für Schritt entmachtete (Dubler: Geschichte der Luzerner Wirtschaft. Luzern 1983, 16–26; Glauser: Landeshoheit, 12–37).