Objekttyp: **TableOfContent**

Zeitschrift: **Wasser Energie Luft = Eau énergie air = Acqua energia aria**

Band (Jahr): **108 (2016)**

Heft 2

PDF erstellt am: **29.05.2024**

Nutzungsbedingungen

Die ETH-Bibliothek ist Anbieterin der digitalisierten Zeitschriften. Sie besitzt keine Urheberrechte an den Inhalten der Zeitschriften. Die Rechte liegen in der Regel bei den Herausgebern.
Die auf der Plattform e-periodica veröffentlichten Dokumente stehen für nicht-kommerzielle Zwecke in Lehre und Forschung sowie für die private Nutzung frei zur Verfügung. Einzelne Dateien oder Ausdrucke aus diesem Angebot können zusammen mit diesen Nutzungsbedingungen und den korrekten Herkunftsbezeichnungen weitergegeben werden.
Das Veröffentlichen von Bildern in Print- und Online-Publikationen ist nur mit vorheriger Genehmigung der Rechteinhaber erlaubt. Die systematische Speicherung von Teilen des elektronischen Angebots auf anderen Servern bedarf ebenfalls des schriftlichen Einverständnisses der Rechteinhaber.

Haftungsausschluss

Alle Angaben erfolgen ohne Gewähr für Vollständigkeit oder Richtigkeit. Es wird keine Haftung übernommen für Schäden durch die Verwendung von Informationen aus diesem Online-Angebot oder durch das Fehlen von Informationen. Dies gilt auch für Inhalte Dritter, die über dieses Angebot zugänglich sind.

Ein Dienst der *ETH-Bibliothek*
ETH Zürich, Rämistrasse 101, 8092 Zürich, Schweiz, www.library.ethz.ch

http://www.e-periodica.ch

Inhalt 2|2016

87 **Solutions constructives au problème d'ensablement du lac du Vernex sur la Sarine à Rossinière**
Heller Philippe, Benoît Mailler, Feller Isabelle, Blasi Fabio, Lafrikh Saïda, Kolly Jean-Claude

95 **Bemessung von Sicherheits-Abschlussorganen**
Alexander Gilgen, Jürg Meier

103 **Die Fischtreppe Steffstep – eine Lösung für fragmentierte Gewässer?**
Eva Baier, Armin Peter, Heinz Möckli

109 **Hochwasserschutz Zürich – Seestände und Abfluss**
Daniel Näf-Huber, Simon Scherrer, Oliver Wetter, Thomas Specker, Matthias Oplatka, Natascha Eisenhut

115 **Was macht Hochwasserschutzprojekte erfolgreich?**
Hannes Suter, Luzius Thomi, Rolf Weingartner, Andreas Zischg

121 **25 Jahre Entwicklung des Reussdeltas**
Martin Jäggi, Hans-Peter Schaffner, Barbara Leuthold

127 **Eugen Meyer-Peter und die MPM-Sedimenttransport-Formel**
Willi H. Hager

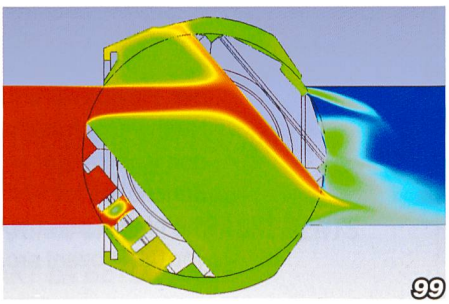



Inhalt 2|2016

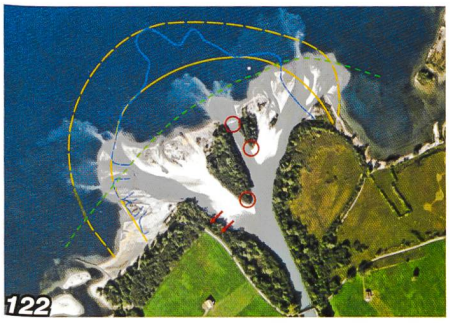

Jahresbericht 2015 des Schweizerischen Wasserwirtschaftsverbandes 139
SWV

Rapport annuel 2015 de l'Association suisse pour l'aménagement des eaux 146
ASAE



Nachrichten 161
Politik 161
Energiewirtschaft 163
Wasserkraftnutzung 164
Rückblick/Veranstaltungen 165
Veranstaltungen 165
Agenda 167
Literatur 168

Branchen-Adressen 169

Impressum 170

TALSPERRENKALENDER 2017

Das Schweizerische Talsperrenkomitee beabsichtigt, auch im Jahr 2017 einen Talsperrenkalender mit je 13 Blättern (Bild und Text, inklusive Titelblatt) herauszugeben. Dazu werden Bilder der Schweizer Talsperren: Bannalp · Cleuson · Les Clées · Hongrin Nord und Süd · Illsee · Innerferrera · Limmernboden · Maigrauge · Mühleberg Räterichsboden · Rossinière · Teufenbachweiher und Vasasca, gesucht.

Um allen Interessierten eine Chance zu geben, sich an diesen Kalendern zu beteiligen, führt das Schweizerische Talsperrenkomitee auch 2016 einen Fotowettbewerb durch.

An die Fotos werden folgende Ansprüche gestellt:

- Gute Qualität, farbig, bei Analogaufnahmen gute Optik und feinkörnigen Film verwenden. Digitale Fotos müssen eine Auflösung aufweisen von 300 dpi (Pixel pro Inch) im Originalformat (mind. A4). Dies entspricht rund 7–8 Mio. Pixel!
- Querformat, Verhältnis B/H = 3/2, vergrösserbar bis 40 × 28 cm
- Angabe von Ort, Fotograf und Datum (soweit bekannt)
- Unentgeltliche Abgabe des Rechts zur uneingeschränkten Verwendung durch das Schweizerische Talsperrenkomitee

Teilnahmeberechtigt ist jedermann, es können eine oder mehrere Fotos eingereicht werden. Prämiert werden die jeweils besten Fotos zu den 13 Stauanlagen, welche auf der Vorderseite des Kalenders erscheinen, mit je CHF 200.–. Die Fotos sind einzusenden bis zum 30. Juni 2016 an:

Schweizerisches Talsperrenkomitee · z.H. Philippe Lazaro
c/o Lombardi AG · Winkelriedstrasse 37 · CH-6003 Luzern

Le Comité suisse des barrages envisage de publier en 2017 à nouveau un calendrier annuel sur des barrages suisses, contenant 13 feuilles (photo et texte). Dans ce but, nous cherchons des photos présentant des barrages suisses: Bannalp · Cleuson · Les Clées · Hongrin nord et sud· Illsee · Innerferrera · Limmernboden · Maigrauge · Mühleberg · Räterichsboden · Rossinière · Teufenbachweiher et Vasasca.

Pour donner une chance à chacun de participer à ce calendrier, la réalisation de ces photos est mise au concours par le Comité suisse des barrages.

Les exigences suivantes sont formulées:

- Bonne qualité, couleurs, bonne optique et film de grain fin pour des photos conventionnelles. Un minimum de 300 dpi (digits/inch) pour des photos digitales au format final (minimum A4). Ces exigences correspondent à 7–8 mio. de pixels!
- Format oblong, proportions L/H = 3/2, agrandissement jusqu'à 40 × 28 cm
- Lieu, photographe, date (si possible)
- Mise à disposition gratuite du droit de reproduction non limité au Comité suisse des barrages

Tout le monde peut participer au concours avec une ou plusieurs photos sur les sujets mentionnés ci-dessus. Un prix de CHF 200.– sera attribué à la photo retenue pour chacun des 13 mois, ainsi que pour la photo de garde du calendrier.

Les photos sont à envoyer jusqu'au 30 juin 2016 à:

Comité suisse des barrages · Att. Philippe Lazaro
c/o Lombardi AG · Winkelriedstrasse 37 · CH-6003 Luzern

Schweizerisches Talsperrenkomit
Comité suisse des barrages
Comitato svizzero delle dighe
Swiss Committee on Dams