Objekttyp: **Appendix**

Zeitschrift: **Schweizerische Zeitschrift für Forstwesen = Swiss foresty journal = Journal forestier suisse**

Band (Jahr): **95 (1944)**

Heft 4

PDF erstellt am: **22.05.2024**

Nutzungsbedingungen

Die ETH-Bibliothek ist Anbieterin der digitalisierten Zeitschriften. Sie besitzt keine Urheberrechte an den Inhalten der Zeitschriften. Die Rechte liegen in der Regel bei den Herausgebern.
Die auf der Plattform e-periodica veröffentlichten Dokumente stehen für nicht-kommerzielle Zwecke in Lehre und Forschung sowie für die private Nutzung frei zur Verfügung. Einzelne Dateien oder Ausdrucke aus diesem Angebot können zusammen mit diesen Nutzungsbedingungen und den korrekten Herkunftsbezeichnungen weitergegeben werden.
Das Veröffentlichen von Bildern in Print- und Online-Publikationen ist nur mit vorheriger Genehmigung der Rechteinhaber erlaubt. Die systematische Speicherung von Teilen des elektronischen Angebots auf anderen Servern bedarf ebenfalls des schriftlichen Einverständnisses der Rechteinhaber.

Haftungsausschluss

Alle Angaben erfolgen ohne Gewähr für Vollständigkeit oder Richtigkeit. Es wird keine Haftung übernommen für Schäden durch die Verwendung von Informationen aus diesem Online-Angebot oder durch das Fehlen von Informationen. Dies gilt auch für Inhalte Dritter, die über dieses Angebot zugänglich sind.

Ein Dienst der *ETH-Bibliothek*
ETH Zürich, Rämistrasse 101, 8092 Zürich, Schweiz, www.library.ethz.ch

http://www.e-periodica.ch





Bewaldung und Besiedelung – Entwaldung und Entvölkerung

Oben links: **Calfeisental.** Der äußere Talabschnitt ist schluchtartig und für Siedelungen ungeeignet. Zahlreiche Lawinen machen das Tal über den Winter unzugänglich.

Oben rechts: **St. Martin im Calfeisental.** Blick talauswärts. In Bildmitte die uralte Kapelle, links außen Wohnhaus, davor zwei Ställe.

Rechts: Siedelungsraum der freien Walser im hintern Teil des Calfeisentales. Starke Entwaldung. Blick von der Malanseralp gegen Piz Sardona (rechts), Sardonagletscher, Piz Segnes (Mitte) und Trinserhorn, Piz Dolf. Direkt unter dem Gipfel des Trinserhorns liegt auf dem Bild der Paßübergang der Trinserfurka (2489 m).