Walliser Sonnenland im Winter

Autor(en): **[s.n.]**

Objekttyp: **Article**

Zeitschrift: **Die Schweiz = Suisse = Svizzera = Switzerland : offizielle Reisezeitschrift der Schweiz. Verkehrszentrale, der Schweizerischen Bundesbahnen, Privatbahnen ... [et al.]**

Band (Jahr): **- (1948)**

Heft 1-2

PDF erstellt am: **31.05.2024**

Persistenter Link: https://doi.org/10.5169/seals-776269

Nutzungsbedingungen

Die ETH-Bibliothek ist Anbieterin der digitalisierten Zeitschriften. Sie besitzt keine Urheberrechte an den Inhalten der Zeitschriften. Die Rechte liegen in der Regel bei den Herausgebern.
Die auf der Plattform e-periodica veröffentlichten Dokumente stehen für nicht-kommerzielle Zwecke in Lehre und Forschung sowie für die private Nutzung frei zur Verfügung. Einzelne Dateien oder Ausdrucke aus diesem Angebot können zusammen mit diesen Nutzungsbedingungen und den korrekten Herkunftsbezeichnungen weitergegeben werden.
Das Veröffentlichen von Bildern in Print- und Online-Publikationen ist nur mit vorheriger Genehmigung der Rechteinhaber erlaubt. Die systematische Speicherung von Teilen des elektronischen Angebots auf anderen Servern bedarf ebenfalls des schriftlichen Einverständnisses der Rechteinhaber.

Haftungsausschluss

Alle Angaben erfolgen ohne Gewähr für Vollständigkeit oder Richtigkeit. Es wird keine Haftung übernommen für Schäden durch die Verwendung von Informationen aus diesem Online-Angebot oder durch das Fehlen von Informationen. Dies gilt auch für Inhalte Dritter, die über dieses Angebot zugänglich sind.

Ein Dienst der *ETH-Bibliothek*
ETH Zürich, Rämistrasse 101, 8092 Zürich, Schweiz, www.library.ethz.ch

http://www.e-periodica.ch

Walliser Sonnenland im Winter



Oben, von links nach rechts: « Roitscheggeten » aus dem Lötschental, Zeichnung von Hans Fischer. — Das Skigelände von Crans. — En haut, de gauche à droite: Les « Roitscheggeten » du Lœtschental, dessin de Hans Fischer. — Pistes de ski à Crans. Photo: Pilet.

Unten, von links nach rechts: Die Dent-d'Hérens, von der Walliser «Haute route» aus gesehen. — Der Otemma-Gletscher mit Blick auf Weißhorn, Dent-Blanche und Mischabel. — En bas, de gauche à droite: La Dent-d'Hérens, vue de la « Haute route » valaisanne. — Le glacier d'Otemma avec, au fond, le Weisshorn, la Dent-Blanche et les Mischabel.

Photos: Perren, F. Gaillard.

Dank seinen ausgezeichneten topographischen wie klimatischen Verhältnissen ist das Wallis schon seit langem zum Wintersportland geworden. Doch hält seine Saison einen etwas andern Rhythmus ein als diejenige anderer Gebiete. Sind doch hier wie kaum irgendwo sonst in so reichem Maße die Möglichkeiten zu prachtvollen Hochgebirgs-Skifahrten gegeben, deren Zeit freilich ums Neujahr noch nicht da ist, vielmehr erst im Februar — wenn die Sonne wieder höher steht — einsetzt und bis tief in den Frühling hinein dauert. Das ist die eigentlich große Spanne des Walliser Winters. Alle die vielen, welche dann eine Wanderung über die « Haute route », von Saas-Fee bis ins Val de Bagnes hinüber, oder eine Abfahrt vom Jungfraujoch ins Lötschental oder ins Goms unternehmen, genießen ihn in vollen Zügen; und auch die andern, einfachern, die sich angesichts des Matterhorns oder der Dents-du-Midi in Zermatt, Crans oder Champéry ihren wintersportlichen Vergnügungen widmen, lernen den Winter schlechthin von seiner allerbesten Seite kennen.