Kreuz und quer durch die sommerliche Schweiz = Paysages de la Suisse estivale

Autor(en): **[s.n.]**

Objekttyp: **Article**

Zeitschrift: **Die Schweiz = Suisse = Svizzera = Switzerland : offizielle Reisezeitschrift der Schweiz. Verkehrszentrale, der Schweizerischen Bundesbahnen, Privatbahnen ... [et al.]**

Band (Jahr): **- (1943)**

Heft 8

PDF erstellt am: **31.05.2024**

Persistenter Link: https://doi.org/10.5169/seals-773425

Nutzungsbedingungen

Die ETH-Bibliothek ist Anbieterin der digitalisierten Zeitschriften. Sie besitzt keine Urheberrechte an den Inhalten der Zeitschriften. Die Rechte liegen in der Regel bei den Herausgebern.
Die auf der Plattform e-periodica veröffentlichten Dokumente stehen für nicht-kommerzielle Zwecke in Lehre und Forschung sowie für die private Nutzung frei zur Verfügung. Einzelne Dateien oder Ausdrucke aus diesem Angebot können zusammen mit diesen Nutzungsbedingungen und den korrekten Herkunftsbezeichnungen weitergegeben werden.
Das Veröffentlichen von Bildern in Print- und Online-Publikationen ist nur mit vorheriger Genehmigung der Rechteinhaber erlaubt. Die systematische Speicherung von Teilen des elektronischen Angebots auf anderen Servern bedarf ebenfalls des schriftlichen Einverständnisses der Rechteinhaber.

Haftungsausschluss

Alle Angaben erfolgen ohne Gewähr für Vollständigkeit oder Richtigkeit. Es wird keine Haftung übernommen für Schäden durch die Verwendung von Informationen aus diesem Online-Angebot oder durch das Fehlen von Informationen. Dies gilt auch für Inhalte Dritter, die über dieses Angebot zugänglich sind.

Ein Dienst der *ETH-Bibliothek*
ETH Zürich, Rämistrasse 101, 8092 Zürich, Schweiz, www.library.ethz.ch

http://www.e-periodica.ch

Kreuz und quer durch die sommerliche



Oben: In den Waadtländer Bergen: Ziegenherde in Ormonts-Dessous. Rechts: Alp-Purrera im Tessin.

En haut: Dans les Alpes vaudoises: Les chèvres de la Forclaz, Ormonts-Dessous. A droite: L'alpage de Purrera au Tessin.

Am Lac de Joux.*
Au bord du lac de Joux.

PAYSAGES DE LA SUISSE ESTIVALE



Der Staubbachfall bei Lauterbrunnen.*
Le Staubbach.

Der kleine Bergsee auf der Paßhöhe des San Bernardino. *

Le petit lac au col du San Bernardino.



Jagdschlößchen Beroldingen und der Urirotstock. *

Le pavillon de chasse de Beroldingen et l'Urirotstock.



Schallihorn und Weißhorn vom Gornergrat aus gesehen.*

Le Schallihorn et le Weisshorn vus du Gornergrat.

Phot.: Beringer und Pampaluchi, Brunner, Gyger, Izard, Pilet, Schneider, Zürcher Photodienst (Bräm).