Tafeln

Autor(en): **[s.n.]**

Objekttyp: **Appendix**

Zeitschrift: **Jahresbericht der Schweizerischen Gesellschaft für Urgeschichte (Société suisse de préhistoire)**

Band (Jahr): **15 (1923)**

PDF erstellt am: **28.04.2024**

Nutzungsbedingungen

Die ETH-Bibliothek ist Anbieterin der digitalisierten Zeitschriften. Sie besitzt keine Urheberrechte an den Inhalten der Zeitschriften. Die Rechte liegen in der Regel bei den Herausgebern.
Die auf der Plattform e-periodica veröffentlichten Dokumente stehen für nicht-kommerzielle Zwecke in Lehre und Forschung sowie für die private Nutzung frei zur Verfügung. Einzelne Dateien oder Ausdrucke aus diesem Angebot können zusammen mit diesen Nutzungsbedingungen und den korrekten Herkunftsbezeichnungen weitergegeben werden.
Das Veröffentlichen von Bildern in Print- und Online-Publikationen ist nur mit vorheriger Genehmigung der Rechteinhaber erlaubt. Die systematische Speicherung von Teilen des elektronischen Angebots auf anderen Servern bedarf ebenfalls des schriftlichen Einverständnisses der Rechteinhaber.

Haftungsausschluss

Alle Angaben erfolgen ohne Gewähr für Vollständigkeit oder Richtigkeit. Es wird keine Haftung übernommen für Schäden durch die Verwendung von Informationen aus diesem Online-Angebot oder durch das Fehlen von Informationen. Dies gilt auch für Inhalte Dritter, die über dieses Angebot zugänglich sind.

Ein Dienst der *ETH-Bibliothek*
ETH Zürich, Rämistrasse 101, 8092 Zürich, Schweiz, www.library.ethz.ch

http://www.e-periodica.ch

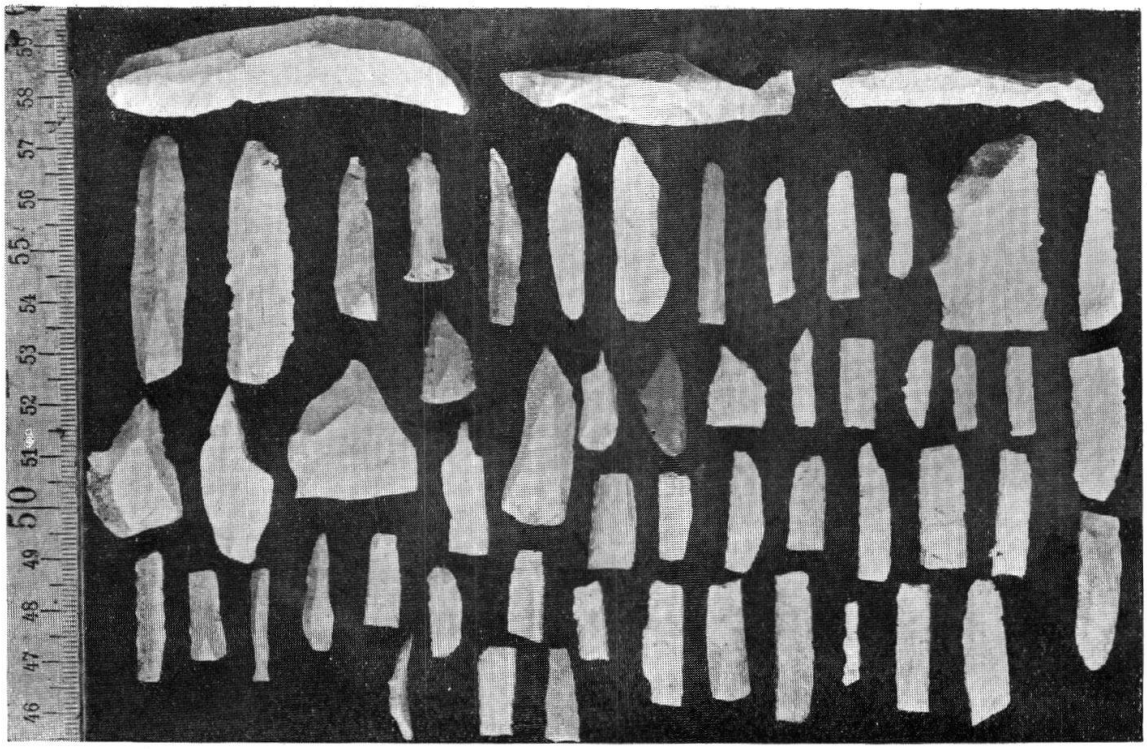

Abb. 1. Olten. Sälihöhle oben. Maßstab 1 : 2. (S. 29 f.)



Abb. 2. Olten. Sälihöhle oben. Maßstab 1 : 2. (S. 29 f.)

(Err.) Auf S. 30 des Textes soll es heißen, Z. 18 v. o.: „Taf. I, Abb. 2, 4—6“; Z. 23 v. o.: „Taf. I, Abb. 2, 1—3“; Z. 10 und 11 v. u.: „Taf. 1, Abb. 1“.

Tafel I



Seengen. Riesi. Keramik. (S. 63.)
Originalaufnahmen der Historischen Vereinigung Seengen.

Tafel II

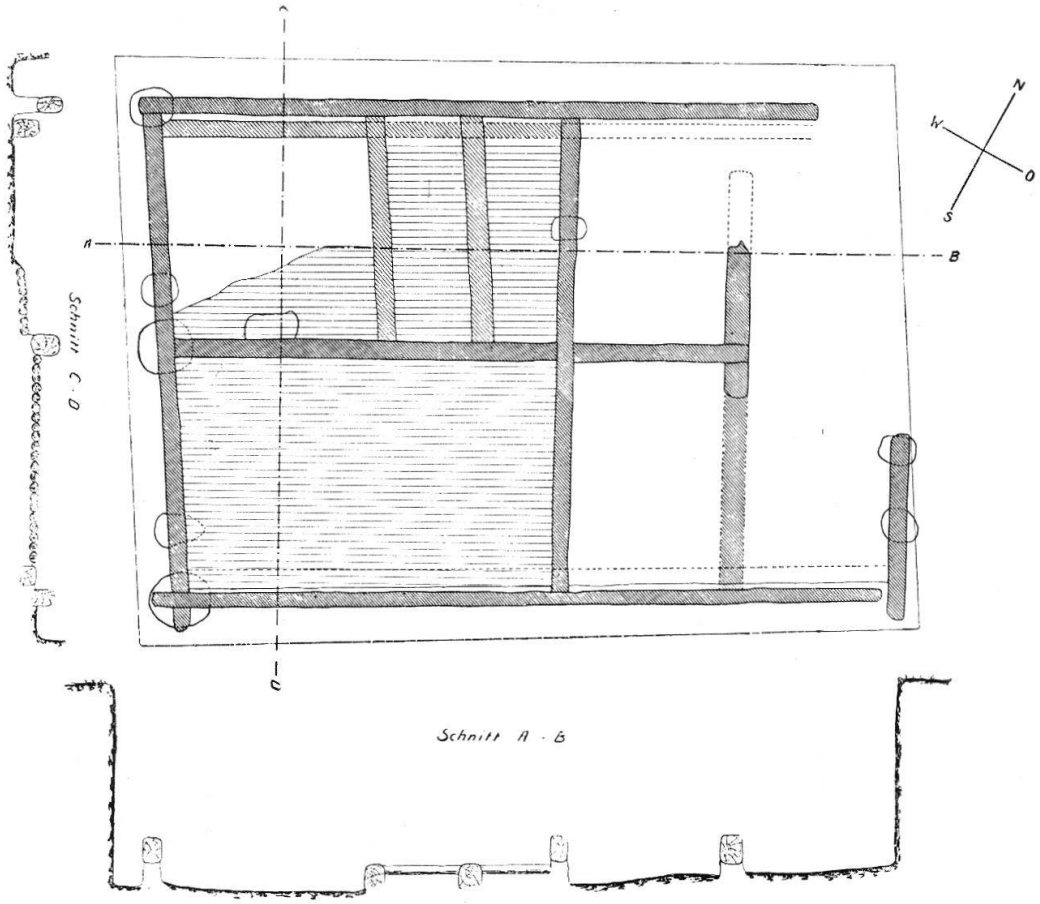

Abb. 1. Seengen. Riesi. Unterbau eines Flechtwandhauses der Moorbaute „Riesi“ am Hallwilersee. (S. 62.) Originalplan der Histor. Vereinigung Seengen.

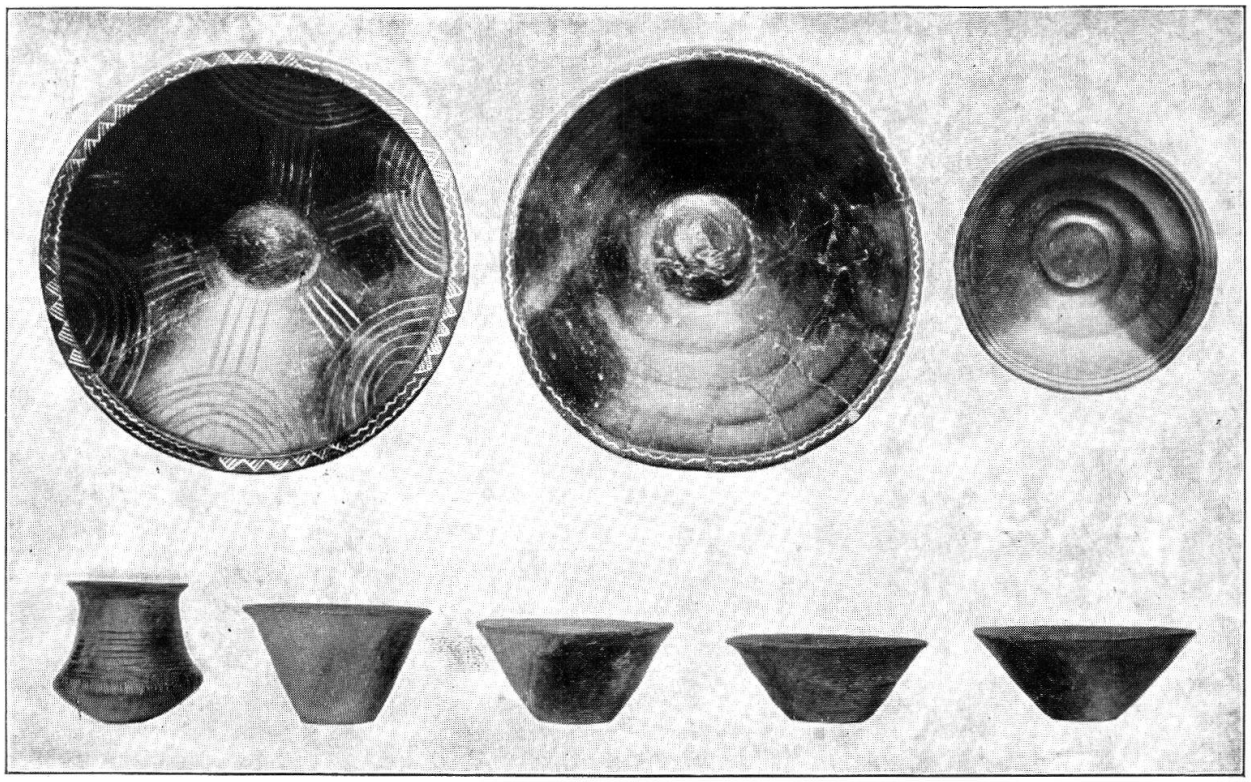

Abb. 2. Seengen. Riesi. Keramik. (S. 63.) Cliché Histor. Vereinigung Seengen.



Abb. 1. Seengen. Riesi. Keramik. (S. 63.) Cliché Histor. Vereinigung Seengen.



Abb. 2. Seengen. Riesi. Ansicht des FO. von W. her (das kleine schwarze Dreieck in der Mitte und der darunter befindliche dunklere Fleck gibt die Lage an). Originalaufnahme der Histor. Vereinigung Seengen.

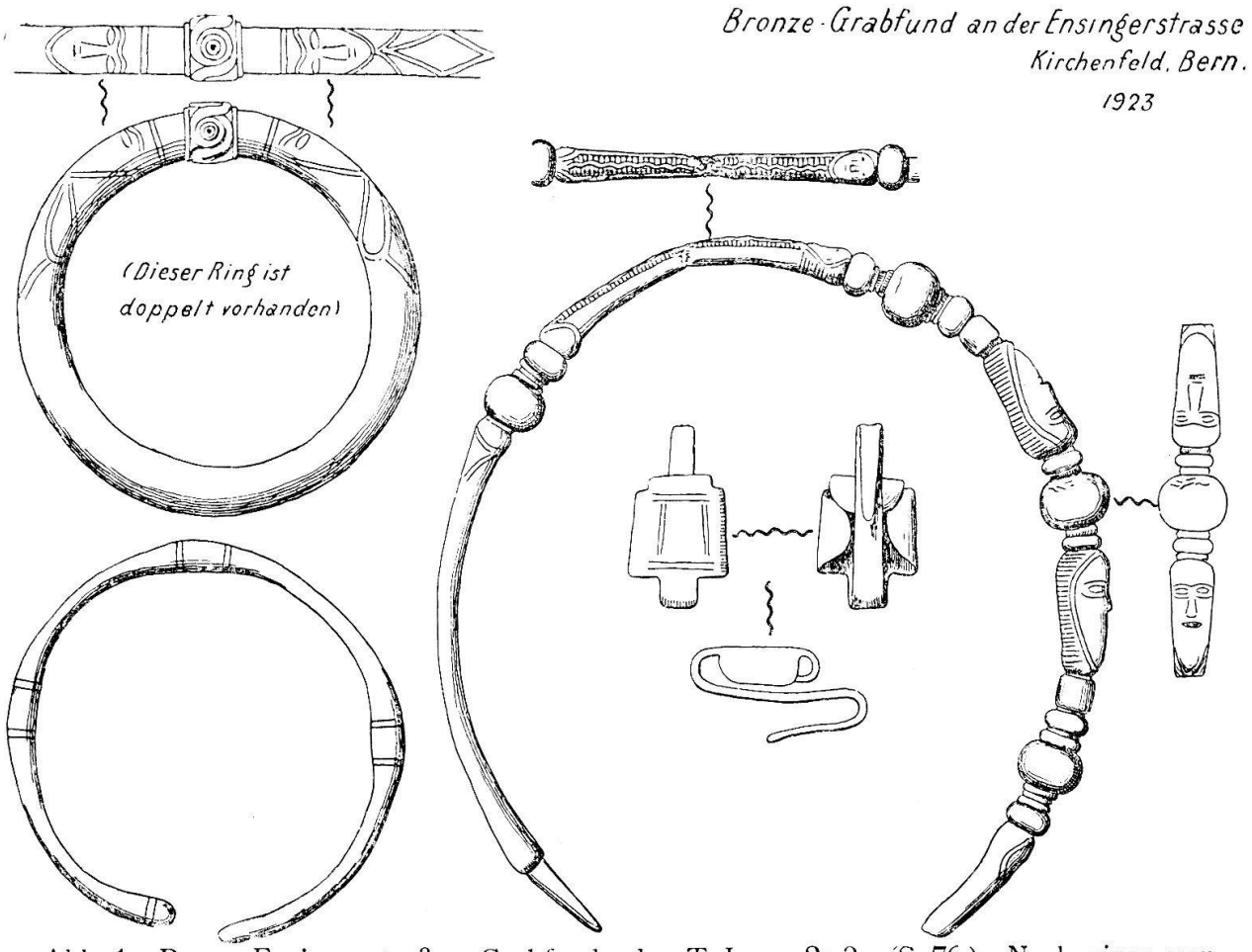

Abb. 1. Bern. Ensingerstraße. Grabfunde der T. I, ca. 2 : 3. (S. 76.) Nach einer von B. Moser (Dießbach) erstellten, uns vom Hist. Mus. in Bern überlassenen Zeichnung.

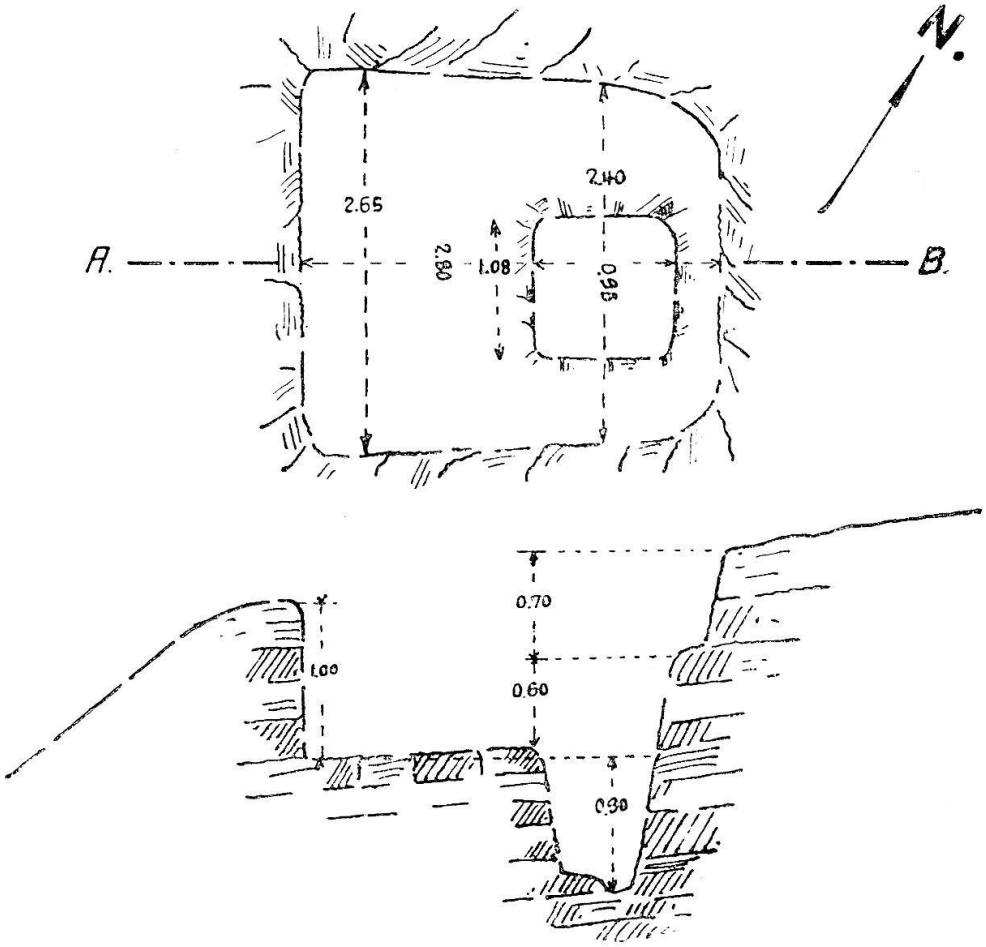

Abb. 2. Mönthal. Burghalde. Grundriß und Querschnitt einer Wohngrube. (S. 139 f.)

Tafel V



Abb. 1. Mollens. Röm. Gräber-Funde, ca. 1 : 2. (S. 101 f.)

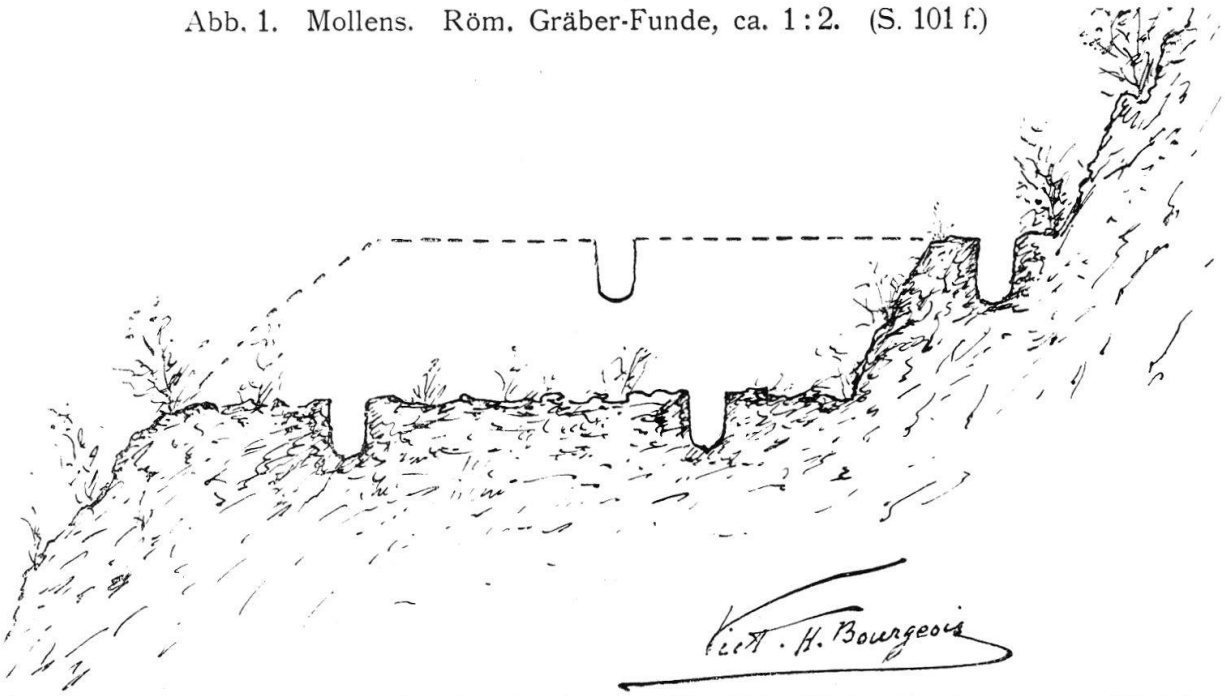

Abb. 2. Covatannaz. Alte Straßeneinschnitte. (S. 113.) Cliché Landesmuseum Zürich.

Abb. 3. Covatannaz. Alte Straße. (S. 113.) Cliché Landesmuseum Zürich.

Tafel VI



Abb. 1. Covatannaz. Alte Straße. (S. 113.) Cliché Landesmuseum Zürich.



Abb. 2. Soglio. Bosco delle Bugne. Zeichenstein mit Fußspuren. (S. 130.)
Die Sohlen sind im Original in etwa natürlicher Größe.
Nach einer uns von Giovanoli in Soglio zur Verfügung gestellten Photographie.

Tafel VII



Burgdorf. Stein mit Menschen- und Tierkopf, ca. 13:15. (S. 119.)
Die Umrisse sind nachgedunkelt.
Nach einer uns von Dür-Sieber zur Verfügung gestellten Orig.-Phot.