Un baluardo della tecnica : la stazione radar meteorologica monte Lema

Autor(en): **[s.n.]**

Objekttyp: **Article**

Zeitschrift: **Hochparterre : Zeitschrift für Architektur und Design**

Band (Jahr): **11 (1998)**

Heft [4]: **Hier baut die Eidgenossenschaft**

PDF erstellt am: **31.05.2024**

Persistenter Link: https://doi.org/10.5169/seals-120954

Nutzungsbedingungen

Die ETH-Bibliothek ist Anbieterin der digitalisierten Zeitschriften. Sie besitzt keine Urheberrechte an den Inhalten der Zeitschriften. Die Rechte liegen in der Regel bei den Herausgebern.
Die auf der Plattform e-periodica veröffentlichten Dokumente stehen für nicht-kommerzielle Zwecke in Lehre und Forschung sowie für die private Nutzung frei zur Verfügung. Einzelne Dateien oder Ausdrucke aus diesem Angebot können zusammen mit diesen Nutzungsbedingungen und den korrekten Herkunftsbezeichnungen weitergegeben werden.
Das Veröffentlichen von Bildern in Print- und Online-Publikationen ist nur mit vorheriger Genehmigung der Rechteinhaber erlaubt. Die systematische Speicherung von Teilen des elektronischen Angebots auf anderen Servern bedarf ebenfalls des schriftlichen Einverständnisses der Rechteinhaber.

Haftungsausschluss

Alle Angaben erfolgen ohne Gewähr für Vollständigkeit oder Richtigkeit. Es wird keine Haftung übernommen für Schäden durch die Verwendung von Informationen aus diesem Online-Angebot oder durch das Fehlen von Informationen. Dies gilt auch für Inhalte Dritter, die über dieses Angebot zugänglich sind.

Ein Dienst der *ETH-Bibliothek*
ETH Zürich, Rämistrasse 101, 8092 Zürich, Schweiz, www.library.ethz.ch

http://www.e-periodica.ch

LA STAZIONE-RADAR METEOROLOGICA MONTE LEMA

UN BALUARDO DELLA TECNICA

COMMITTENTE:
UFFICIO DELLE COSTRUZIONI FEDERALI, ISTITUTO SVIZZERO DI METEOROLOGIA, SWISSCONTROLL

ARCHITETTO:
PIETRO BOSCHETTI, LUGANO

TOTALE DEI COSTI: 3,15 MILIONI
COSTI APPARECCHIATURE RADAR: 2 MILIONI

ANNO: 1993



1

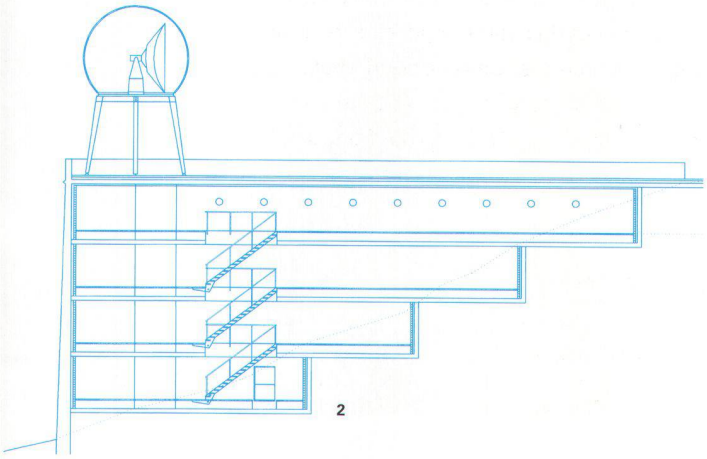

2



Foto: Alo Zanetta

3



4

Dalla cima tondeggiante del Monte Lema ci saluta la sfera bianca della stazione-radar meteorologica e dell'impianto di controllo del traffico aereo. Questa sfera si issa su uno zoccolo di cemento, il quale, come un'artistica costa rocciosa, viene collocato nella piramide formata dalla cima. Un baluardo della tecnica preme contro la montagna, permettendole di farsi notare in modo eccellente. Con la nuova costruzione la montagna lancia un segnale: è sorto un nuovo luogo. Il Monte Lema è soggetto a dei temporali, perciò sono state necessarie speciali misure di difesa contro i fulmini.

1. La stazione-radar meteorologica rappresenta un segnale sulla cima
2. Sezione dell'asse principale
3. La sfera bianca si issa su uno zoccolo di cemento
4. Lo zoccolo si trova conficcato nella cima