Tafeln

Autor(en): **[s.n.]**

Objekttyp: **Appendix**

Zeitschrift: **Eclogae Geologicae Helvetiae**

Band (Jahr): **60 (1967)**

Heft 1

PDF erstellt am: **09.05.2024**

Nutzungsbedingungen

Die ETH-Bibliothek ist Anbieterin der digitalisierten Zeitschriften. Sie besitzt keine Urheberrechte an den Inhalten der Zeitschriften. Die Rechte liegen in der Regel bei den Herausgebern.
Die auf der Plattform e-periodica veröffentlichten Dokumente stehen für nicht-kommerzielle Zwecke in Lehre und Forschung sowie für die private Nutzung frei zur Verfügung. Einzelne Dateien oder Ausdrucke aus diesem Angebot können zusammen mit diesen Nutzungsbedingungen und den korrekten Herkunftsbezeichnungen weitergegeben werden.
Das Veröffentlichen von Bildern in Print- und Online-Publikationen ist nur mit vorheriger Genehmigung der Rechteinhaber erlaubt. Die systematische Speicherung von Teilen des elektronischen Angebots auf anderen Servern bedarf ebenfalls des schriftlichen Einverständnisses der Rechteinhaber.

Haftungsausschluss

Alle Angaben erfolgen ohne Gewähr für Vollständigkeit oder Richtigkeit. Es wird keine Haftung übernommen für Schäden durch die Verwendung von Informationen aus diesem Online-Angebot oder durch das Fehlen von Informationen. Dies gilt auch für Inhalte Dritter, die über dieses Angebot zugänglich sind.

Ein Dienst der *ETH-Bibliothek*
ETH Zürich, Rämistrasse 101, 8092 Zürich, Schweiz, www.library.ethz.ch

http://www.e-periodica.ch

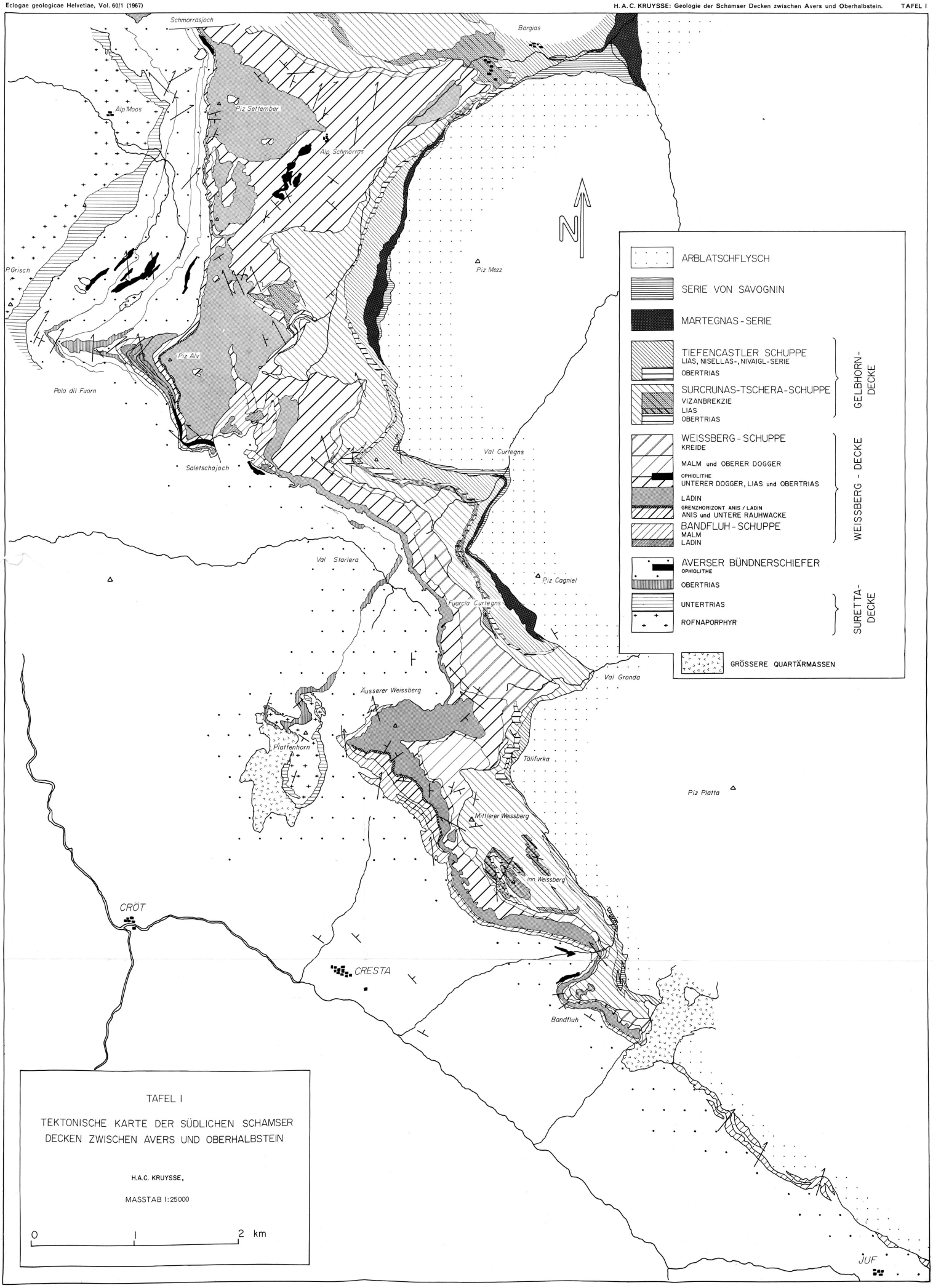
Schmorrasjoch
Bargias
Alp Moos
Piz September
Alp Schmorras
P. Grisch
Piz Mezz
Piz Alv
Pala dil Fuorn
Saletschajoch
Val Curtegns
Val Starlera
Piz Cagniel
Fuorcla Curtegns
Val Granda
Äusserer Weissberg
Plattenhorn
Talifurka
Piz Platta
Mittlerer Weissberg
Inn Weissberg
CRÖT
CRESTA
Bandfluh
JUF
N
ARBLATSCHFLYSCH
SERIE VON SAVOGNIN
MARTEGNAS - SERIE
TIEFENCASTLER SCHUPPE
LIAS, NISELLAS-, NIVAIGL-SERIE
OBERTRIAS
SURCRUNAS-TSCHERA-SCHUPPE
VIZANBREKZIE
LIAS
OBERTRIAS
GELBHORN-DECKE
WEISSBERG - SCHUPPE
KREIDE
MALM und OBERER DOGGER
OPHIOLITHE
UNTERER DOGGER, LIAS und OBERTRIAS
LADIN
GRENZHORIZONT ANIS / LADIN
ANIS und UNTERE RAUHWACKE
BANDFLUH - SCHUPPE
MALM
LADIN
WEISSBERG - DECKE
AVERSER BÜNDNERSCHIEFER
OPHIOLITHE
OBERTRIAS
UNTERTRIAS
ROFNAPORPHYR
SURETTA-DECKE
GRÖSSERE QUARTÄRMASSEN
TAFEL I
TEKTONISCHE KARTE DER SÜDLICHEN SCHAMSER DECKEN ZWISCHEN AVERS UND OBERHALBSTEIN
H.A.C. KRUYSSE,
MASSTAB 1:25000
0
1
2 km

Geologische Querprofile (1-7) durch die Berge zwischen der Bandfluh (Avers) und Alp Schmorras (Oberhalbstein).

Tafel II

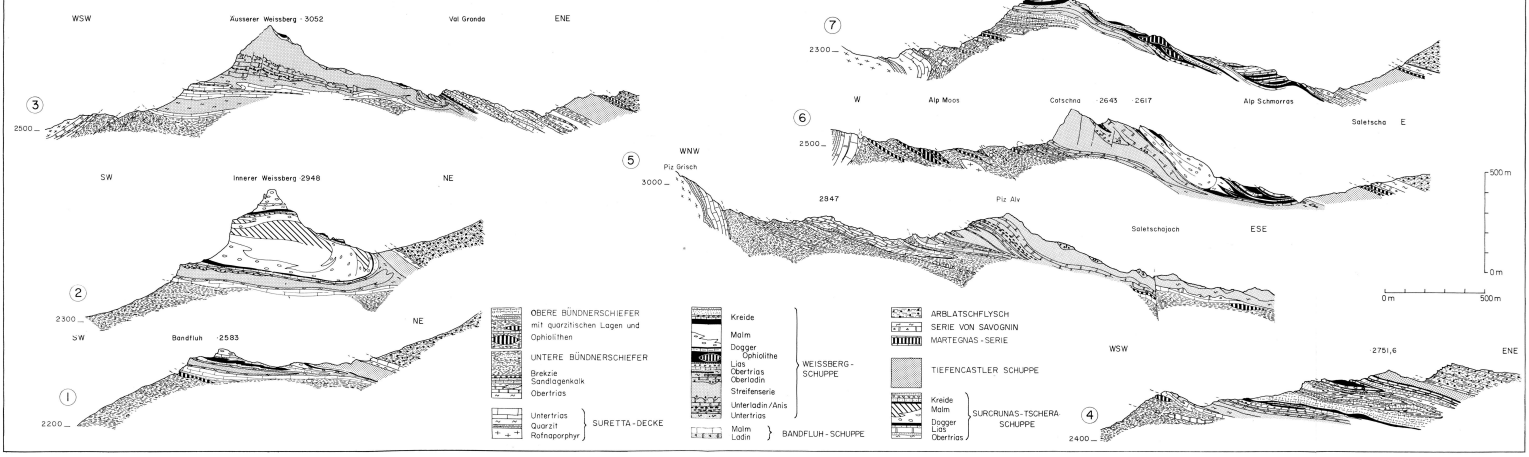

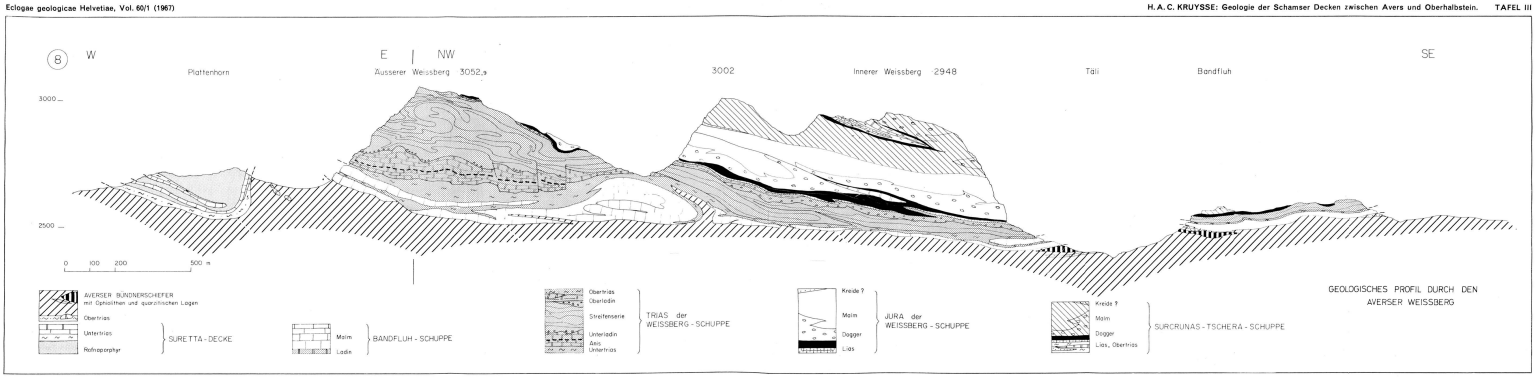



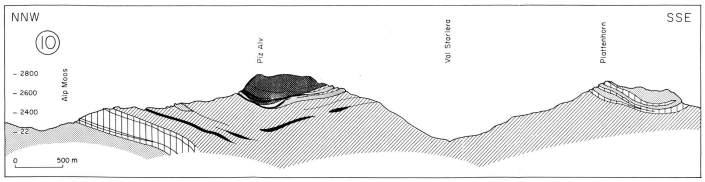

Tektonische Längsprofile zwischen Avers und Alp Moos

Gelbhorn - Decke | Weissberg - Schuppe | Bandfluh - Schuppe | Bündnerschiefer mit Obertrias | Suretta - Decke Kristallin und Sedimenthülle