Tafeln

Autor(en): **[s.n.]**

Objekttyp: **Appendix**

Zeitschrift: **Eclogae Geologicae Helvetiae**

Band (Jahr): **56 (1963)**

Heft 2

PDF erstellt am: **30.04.2024**

Nutzungsbedingungen

Die ETH-Bibliothek ist Anbieterin der digitalisierten Zeitschriften. Sie besitzt keine Urheberrechte an den Inhalten der Zeitschriften. Die Rechte liegen in der Regel bei den Herausgebern.
Die auf der Plattform e-periodica veröffentlichten Dokumente stehen für nicht-kommerzielle Zwecke in Lehre und Forschung sowie für die private Nutzung frei zur Verfügung. Einzelne Dateien oder Ausdrucke aus diesem Angebot können zusammen mit diesen Nutzungsbedingungen und den korrekten Herkunftsbezeichnungen weitergegeben werden.
Das Veröffentlichen von Bildern in Print- und Online-Publikationen ist nur mit vorheriger Genehmigung der Rechteinhaber erlaubt. Die systematische Speicherung von Teilen des elektronischen Angebots auf anderen Servern bedarf ebenfalls des schriftlichen Einverständnisses der Rechteinhaber.

Haftungsausschluss

Alle Angaben erfolgen ohne Gewähr für Vollständigkeit oder Richtigkeit. Es wird keine Haftung übernommen für Schäden durch die Verwendung von Informationen aus diesem Online-Angebot oder durch das Fehlen von Informationen. Dies gilt auch für Inhalte Dritter, die über dieses Angebot zugänglich sind.

Ein Dienst der *ETH-Bibliothek*
ETH Zürich, Rämistrasse 101, 8092 Zürich, Schweiz, www.library.ethz.ch

http://www.e-periodica.ch

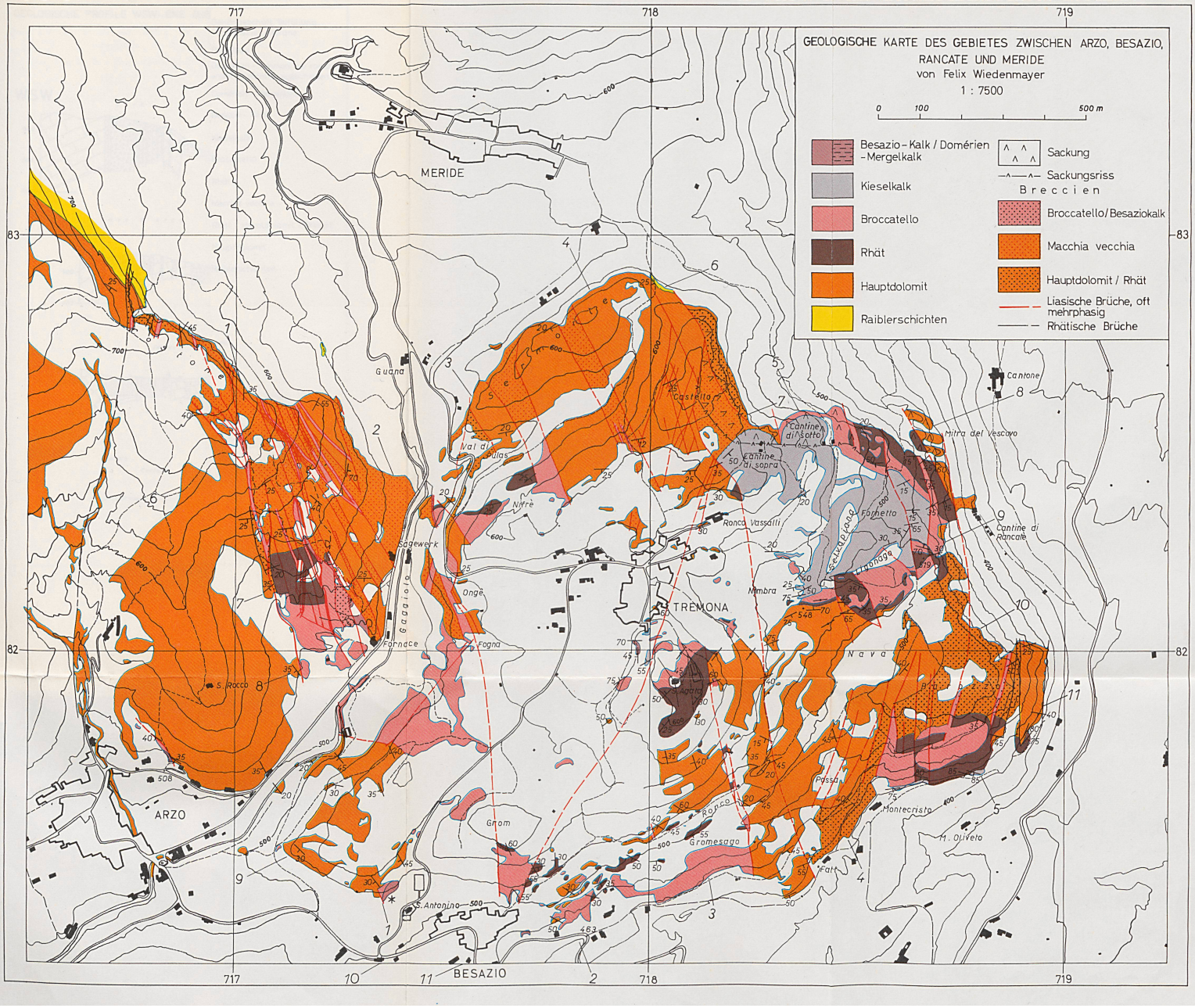
GEOLOGISCHE KARTE DES GEBIETES ZWISCHEN ARZO, BESAZIO, RANCATE UND MERIDE
von Felix Wiedenmayer
1 : 7500
0 100 500 m
Besazio-Kalk / Domérien -Mergelkalk
Kieselkalk
Broccatello
Rhät
Hauptdolomit
Raiblerschichten
Sackung
Sackungsriss
Breccien
Broccatello/Besaziokalk
Macchia vecchia
Hauptdolomit / Rhät
Liasische Brüche, oft mehrphasig
Rhätische Brüche
MERIDE
TREMONA
ARZO
BESAZIO
717
718
719
83
82

GEOLOGISCHE PROFILE WSW-ENE DURCH DAS GEBIET ZWISCHEN ARZO, RANCATE UND MERIDE

von Felix Wiedenmayer

1 : 10 000

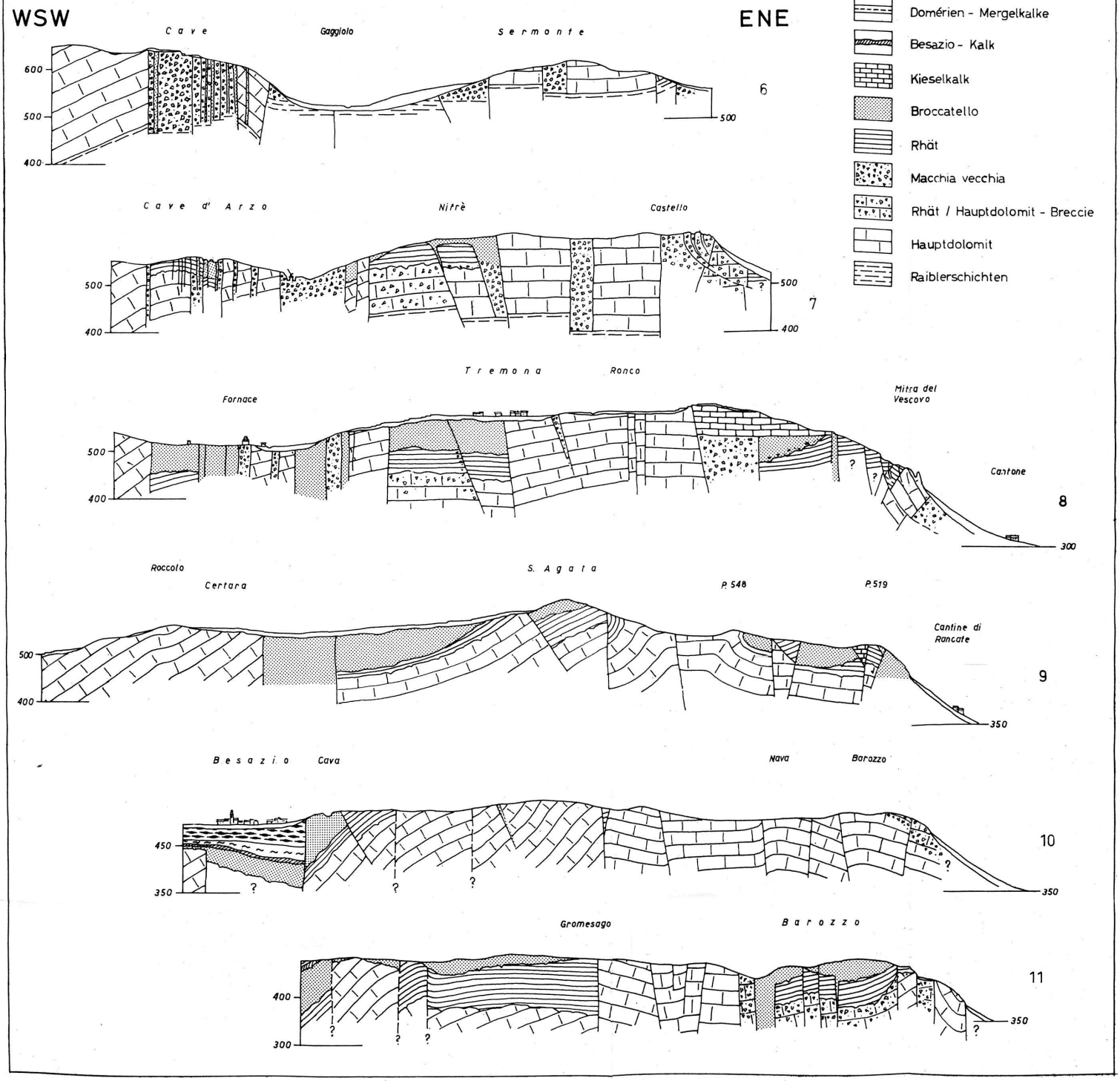

GEOLOGISCHE PROFILE NNW-SSE DURCH DAS GEBIET ZWISCHEN ARZO, RANCATE & MERIDE

von Felix Wiedenmayer

1 : 10 000

gleiche Signaturen wie auf Tafel II

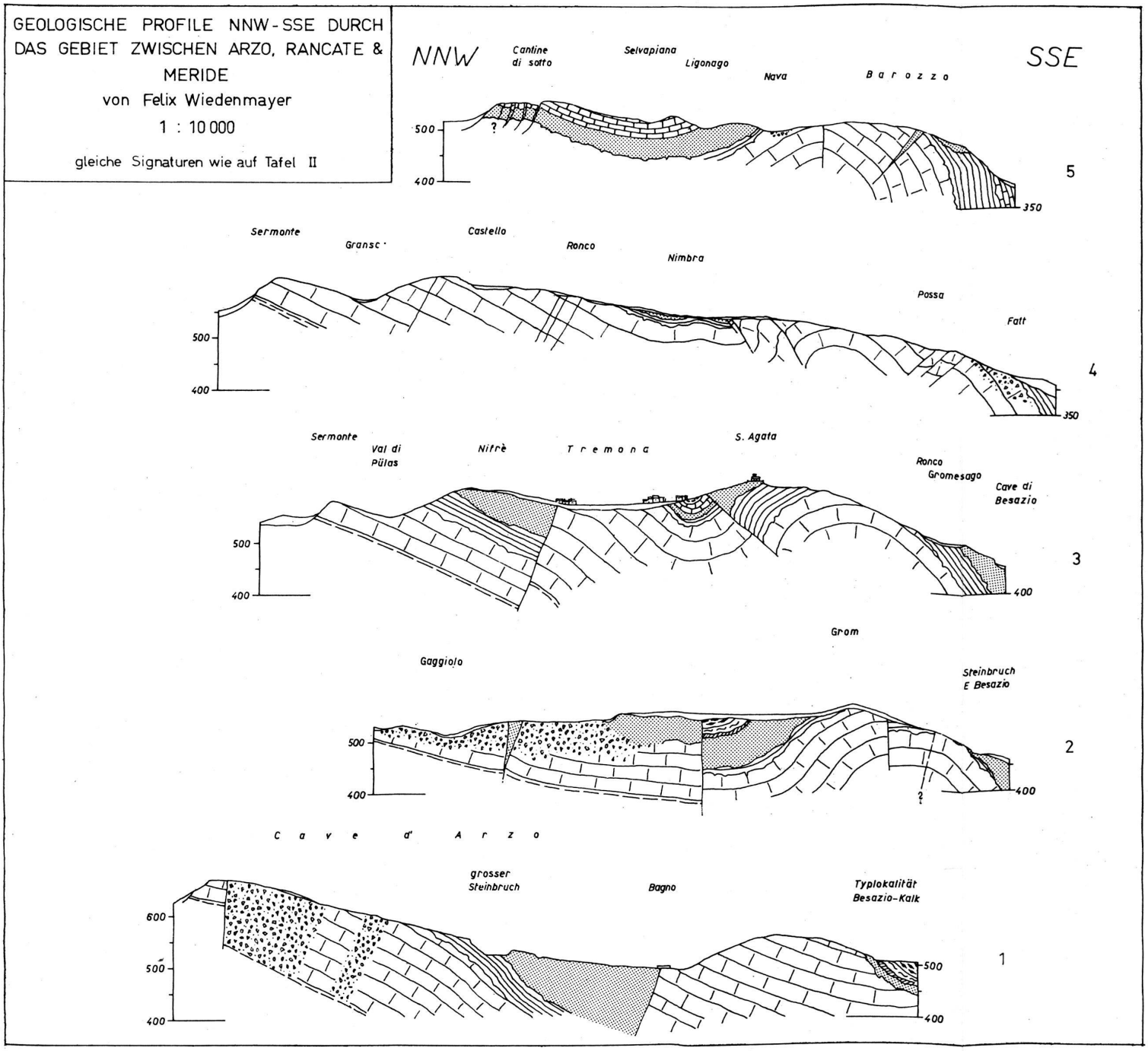

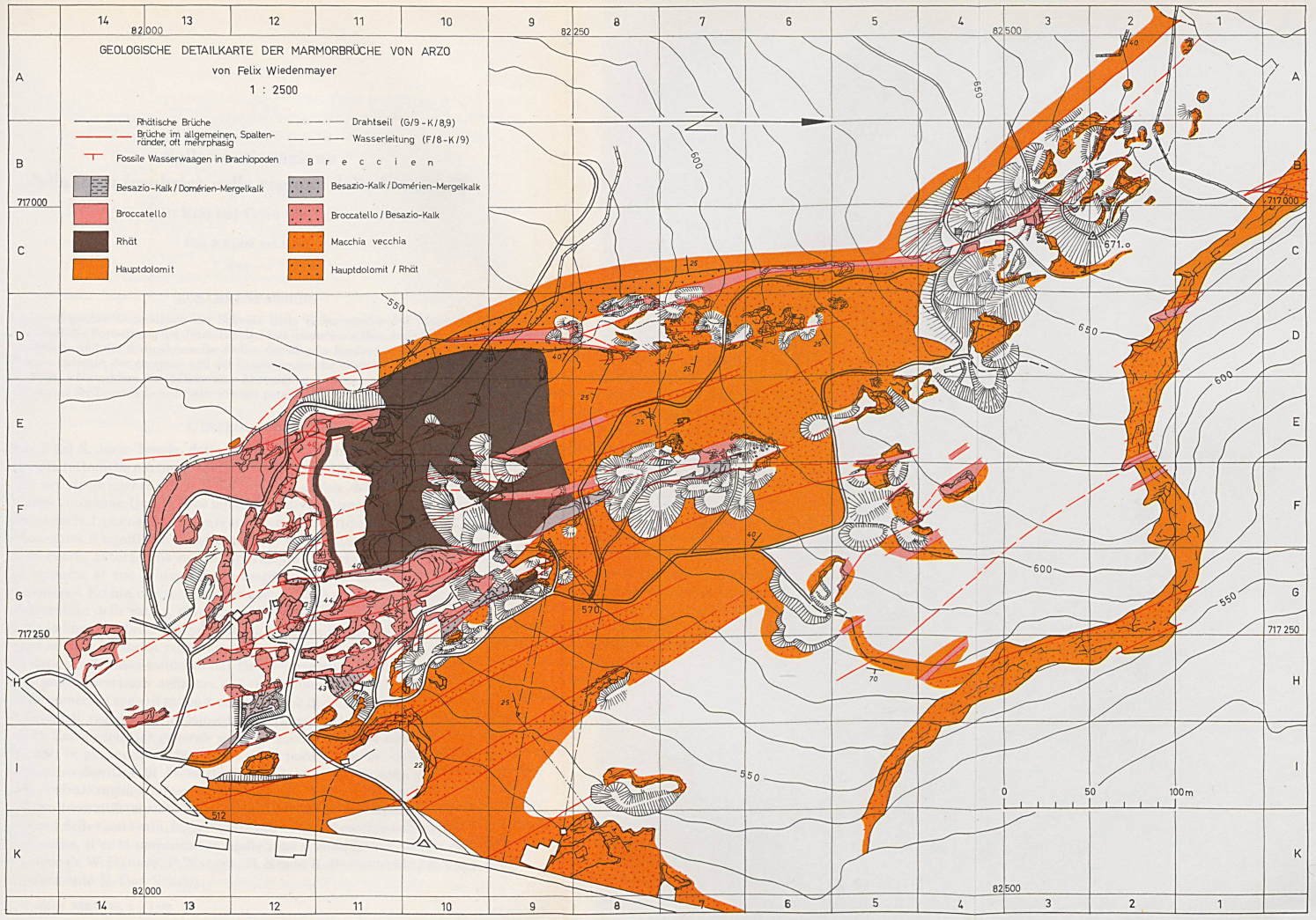
GEOLOGISCHE DETAILKARTE DER MARMORBRÜCHE VON ARZO
von Felix Wiedenmayer
1 : 2500
Rhätische Brüche
Brüche im allgemeinen, Spaltenränder, oft mehrphasig
Fossile Wasserwaagen in Brachiopoden
Drahtseil (G/9 - K/8,9)
Wasserleitung (F/8 - K/9)
B r e c c i e n
Besazio-Kalk / Domérien-Mergelkalk
Broccatello
Rhät
Hauptdolomit
Besazio-Kalk / Domérien-Mergelkalk
Broccatello / Besazio-Kalk
Macchia vecchia
Hauptdolomit / Rhät
82 000
82 250
82 500
717 000
717 250
0 50 100 m