Der Bubenbergplatz und seine Umgebung

Autor(en): **[s.n.]**

Objekttyp: **Article**

Zeitschrift: **Die Berner Woche**

Band (Jahr): **33 (1943)**

Heft 15

PDF erstellt am: **22.05.2024**

Persistenter Link: https://doi.org/10.5169/seals-637821

Nutzungsbedingungen

Die ETH-Bibliothek ist Anbieterin der digitalisierten Zeitschriften. Sie besitzt keine Urheberrechte an den Inhalten der Zeitschriften. Die Rechte liegen in der Regel bei den Herausgebern.
Die auf der Plattform e-periodica veröffentlichten Dokumente stehen für nicht-kommerzielle Zwecke in Lehre und Forschung sowie für die private Nutzung frei zur Verfügung. Einzelne Dateien oder Ausdrucke aus diesem Angebot können zusammen mit diesen Nutzungsbedingungen und den korrekten Herkunftsbezeichnungen weitergegeben werden.
Das Veröffentlichen von Bildern in Print- und Online-Publikationen ist nur mit vorheriger Genehmigung der Rechteinhaber erlaubt. Die systematische Speicherung von Teilen des elektronischen Angebots auf anderen Servern bedarf ebenfalls des schriftlichen Einverständnisses der Rechteinhaber.

Haftungsausschluss

Alle Angaben erfolgen ohne Gewähr für Vollständigkeit oder Richtigkeit. Es wird keine Haftung übernommen für Schäden durch die Verwendung von Informationen aus diesem Online-Angebot oder durch das Fehlen von Informationen. Dies gilt auch für Inhalte Dritter, die über dieses Angebot zugänglich sind.

Ein Dienst der *ETH-Bibliothek*
ETH Zürich, Rämistrasse 101, 8092 Zürich, Schweiz, www.library.ethz.ch

http://www.e-periodica.ch

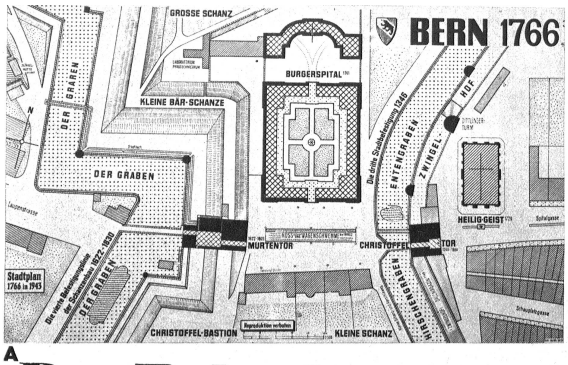

A

Der Bubenbergplatz

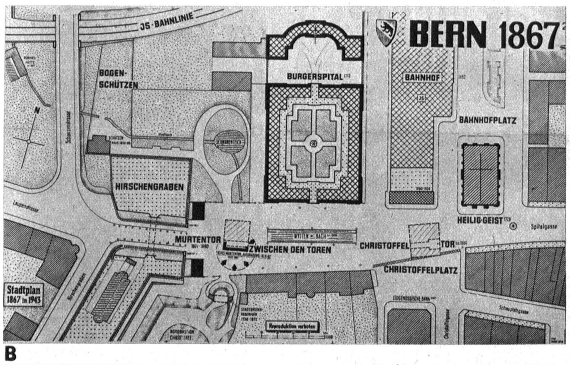

B

Zwischen den Toren

Vom westlichen Stadteingang von einst zum heutigen Stadtmittelpunkt

Der heutige Bubenbergplatz hat im Laufe der Jahre mancherlei Wandlungen erfahren, und von dem einstigen Platz „Zwischen den Toren", der als westlicher Stadteingang diente, sind heute nur noch wenige Merkmale vorhanden. Vieles hat den modernen Verkehrsbestrebungen weichen müssen und schon tauchen da und dort wieder neue Anregungen auf zu einer weitern Umgestaltung im Zusammenhang mit der Erstellung eines neuen Bahnhofes. Möge es in Zukunft gelingen, den Anforderungen der Neuzeit gerecht zu werden, ohne die Denkmäler einer schönen alten Zeit zu zerstören.

A 1766. Zwischen den gewinkelten äusseren Stadtgräben und Schanzen von 1622 und dem alten inneren Stadtgraben von 1346 bildete der durch die Front des Burgerspitals bestimmte und vom Murten- und Christoffeltor flankierte Platz „Zwischen den Toren" in seiner vornehm monumentalen Gestaltung sozusagen den feierlichen Empfangshof der Stadt Bern

B Hundert Jahre später. Der wuchtige Christoffelturm, der über ein halbes Jahrtausend den westlichen Stadteingang behütet hatte, war im Jahre 1864 niedergerissen worden. Schanzen und Gräben sind teilweise ausgeebnet. Das malerische Murtentor hat zwei schlichten Zollhäuschen und einem einfachen Gittertor Platz machen müssen. Zwei seitliche Postamente tragen die zwei steinernen Bären, die heute vor dem historischen Museum stehen

C Heute. Schanzen, Gräben, Tor und Roßschwemme sind spurlos verschwunden. Tram und Bahnhof beherrschen die Situation. Einzig der Burgerspittel steht noch immer in alter würdevoller Gepflegtheit da. Wird auch er den modernen „Erfordernissen" weichen müssen, wie man es bei der Heiliggeistkirche bereits ernsthaft erwogen hat?

D Morgen? Ein höchst interessantes Projekt zur Lösung der Bahnhofplatz-Frage. Der 1859 erbaute Bahnhof wird abgetragen und unmittelbar an die Geleiseanlagen angepasst. Ein Strassendurchbruch nördlich der Bogenschützenstrasse nimmt den Verkehr Bahnhof-Länggasse auf und entlastet den Bubenbergplatz. Das Burgerspital bleibt in seinem wesentlichen Bestande erhalten

1 „Zwischen den Toren", ca. 1810, links der Burgerspittel, in der Mitte der Christoffelturm, links davon die Heiliggeistkirche

2 Das Murtentor, ca. 1855. Im Jahre 1830 sind die alten Stadtgraben aufgefüllt worden

3 Das Murtentor um 1870. Der Christoffelturm ist 1864 abgerissen worden. Das Murtentor wurde 1880 entfernt, die Bären kamen ans Aarbergertor und 1895 vor das historische Museum

4 Der Bubenbergplatz um 1910. Das Bubenbergdenkmal wurde 1898 errichtet, die Roßschwemme 1899 zugeschüttet

Zeichnungen nach Originalplänen, Bildern und Ausgrabungsfunden von Ingenieur Fritz Maurer

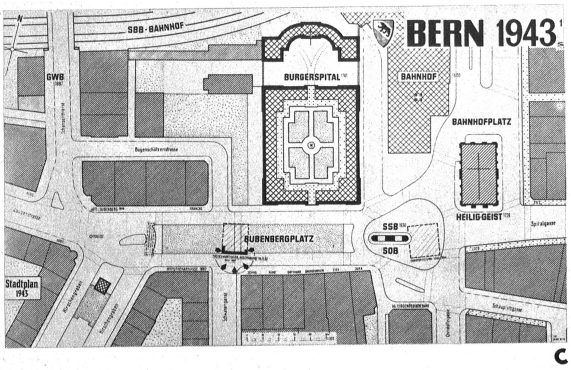

C

und seine Umgebung

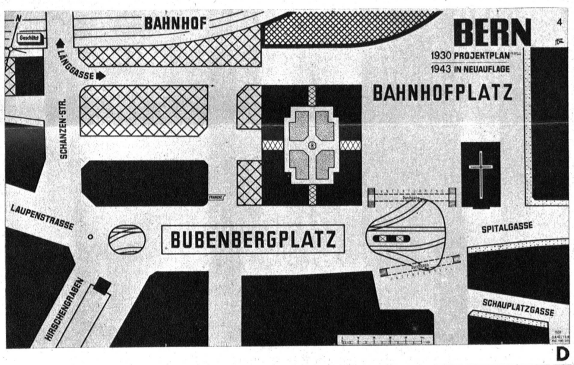

D

1

2



3



4