Ces catastrophes qui nous guettent

Autor(en): **[s.n.]**

Objekttyp: **Article**

Zeitschrift: **Actio : un magazine pour l'aide à la vie**

Band (Jahr): **95 (1986)**

Heft 5

PDF erstellt am: **28.04.2024**

Persistenter Link: https://doi.org/10.5169/seals-682205

Nutzungsbedingungen

Die ETH-Bibliothek ist Anbieterin der digitalisierten Zeitschriften. Sie besitzt keine Urheberrechte an den Inhalten der Zeitschriften. Die Rechte liegen in der Regel bei den Herausgebern.
Die auf der Plattform e-periodica veröffentlichten Dokumente stehen für nicht-kommerzielle Zwecke in Lehre und Forschung sowie für die private Nutzung frei zur Verfügung. Einzelne Dateien oder Ausdrucke aus diesem Angebot können zusammen mit diesen Nutzungsbedingungen und den korrekten Herkunftsbezeichnungen weitergegeben werden.
Das Veröffentlichen von Bildern in Print- und Online-Publikationen ist nur mit vorheriger Genehmigung der Rechteinhaber erlaubt. Die systematische Speicherung von Teilen des elektronischen Angebots auf anderen Servern bedarf ebenfalls des schriftlichen Einverständnisses der Rechteinhaber.

Haftungsausschluss

Alle Angaben erfolgen ohne Gewähr für Vollständigkeit oder Richtigkeit. Es wird keine Haftung übernommen für Schäden durch die Verwendung von Informationen aus diesem Online-Angebot oder durch das Fehlen von Informationen. Dies gilt auch für Inhalte Dritter, die über dieses Angebot zugänglich sind.

Ein Dienst der *ETH-Bibliothek*
ETH Zürich, Rämistrasse 101, 8092 Zürich, Schweiz, www.library.ethz.ch

http://www.e-periodica.ch

Ces catastrophes qui nous guettent

Francesco Mismirigo

a) Régions où plus du 50% des arbres sont malades
b) Régions où plus du 30% des arbres sont malades
c) + 10% d'arbres malades
d) Danger sismique élevé
e) Danger sismique moyen
f) Principaux lacs naturels
Principaux barrages
Trajet de l'eau et zones directement menacées par une éventuelle rupture de barrage ou par le débordement du lac.
Rivières principales.
Centrale atomique.

Dans les régions a), b), c) la mort des forêts s'accompagne aussi d'une augmentation du danger d'avalanches et de glissements de terrain.

Fuite de brome à l'usine Firmenich, Genève (30 novembre 1984).



Collision entre deux trains à Bussigny-Lausanne (24 septembre 1985).

Inondations à Schwarzenburg BE (17 juillet 1985).

Destruction d'un immeuble locatif à Berne à la suite d'une fuite de gaz (13 avril 1986).

1 Gruyère
2 Hongrin
3 Emosson
4 Mauvoisin
5 Dixence
6 Moiry
7 Mattmark
8 Tseuzier
9 Grimsel
10 Göscheneralp
11 Robiei
12 Sambuco
13 Palagnedra
14 Verzasca
15 Ritom
16 Luzzone
17 Santa Maria
18 Lei
19 Albiona
20 Bianco
21 Marmorera
22 Gallo
23 Klontaler
24 Limmern

SCHAFFHAUSEN
KONSTANZ
LEIBSTADT
BASEL
WINTERTHUR
GÖSGEN
LIESTAL
ZÜRICH
ST GALLEN
OLTEN
DELEMONT
SOLOTHURN
BIENNE
SCHWYZ
MÜHLEBERG
LA CHAUX-DE-FONDS
BERN
LUZERN
GLARUS
FRIBOURG
NEUCHÂTEL
ALTDORF
CHUR
MORAT
YVERDON
THUN
INTERLAKEN
DAVOS
THUSIS
ZERNEZ
ST MORITZ
LAUSANNE
MONTREUX
SION
BEX
MARTIGNY
SIERRE
GENÈVE
BELLINZONA
CASTASEGNA
POSCHIAVO
LUGANO
CHIASSO

Tremblement de terre de Bâle, le plus grave enregistré en Suisse (octobre 1356).



Incendie d'Airolo (TI).



Catastrophe aérienne de Würenlingen (1970).

Buzza de Biasca: inondation de Bellinzone (1515).

Tragédie de Mattmark VS: un morceau de glacier se détache et écrase le chantier de la construction du barrage (1er septembre 1965).

Inondations à Locarno (7 juillet 1978).

Le toit de la piscine s'effondre: drame à Uster ZH (mai 1985).